Agenzia del Territorio
CATASTO FABBRICATI
Ufficio Provinciale di
Treviso

Dichiarazione protocollo n. TV0400328 del 02/12/2008	
Planimetria di u.i.u. in Comune di Vedelago	
Via Monsignore Lorenzo Crico civ.	
Identificativi Catastali: Sezione: D Foglio: 10 Particella: 13 Subalterno: 7	Compilata da: Lazzari Paolo Iscritto all'albo: Geometri Prov. Treviso N. 2224

Scheda n. 1 Scala 1:200

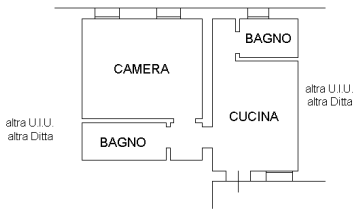

PIANO TERRA h. 2,38 m.

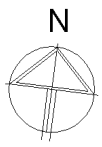

10 metri

Catasto dei Fabbricati - Situazione al 27/02/2025 - Comune di VEDELAGO(L706) - < Sez. urbana D - Foglio 10 - Particella 13 - Subalterno 7 >
Visura n.: PERGIZZO BIANNI Emesso Da: ARUBAPEC S.P.A. NG CA 3 Serial#: 7c54fbf4d1f2efc256c414561072 46c8

Data presentazione: 25/09/1989 - Data: 27/02/2025 - n. T344837 - Richiedente: PRZGNN74B20C111F

Mod. B (Nuovo Catasto Edilizio Urbano)

MINISTERO DELLE FINANZE

DIREZIONE GENERALE DEL CATASTO E DEI SERVIZI TECNICI ERARIALI

NUOVO CATASTO EDILIZIO URBANO

(R. DECRETO-LEGGE 13 APRILE 1939, N. 652)

Planimetria dell'immobile situato nel Comune di Vedelago **Via** L. Crico

Ditta

Allegata alla dichiarazione presentata all'Ufficio Tecnico Erariale di Treviso **Scheda N.°**

Sub. 1

Comune di Vedelago
Fg. 37 (D. 10)
Mn n.° 13
scala 1: 2000

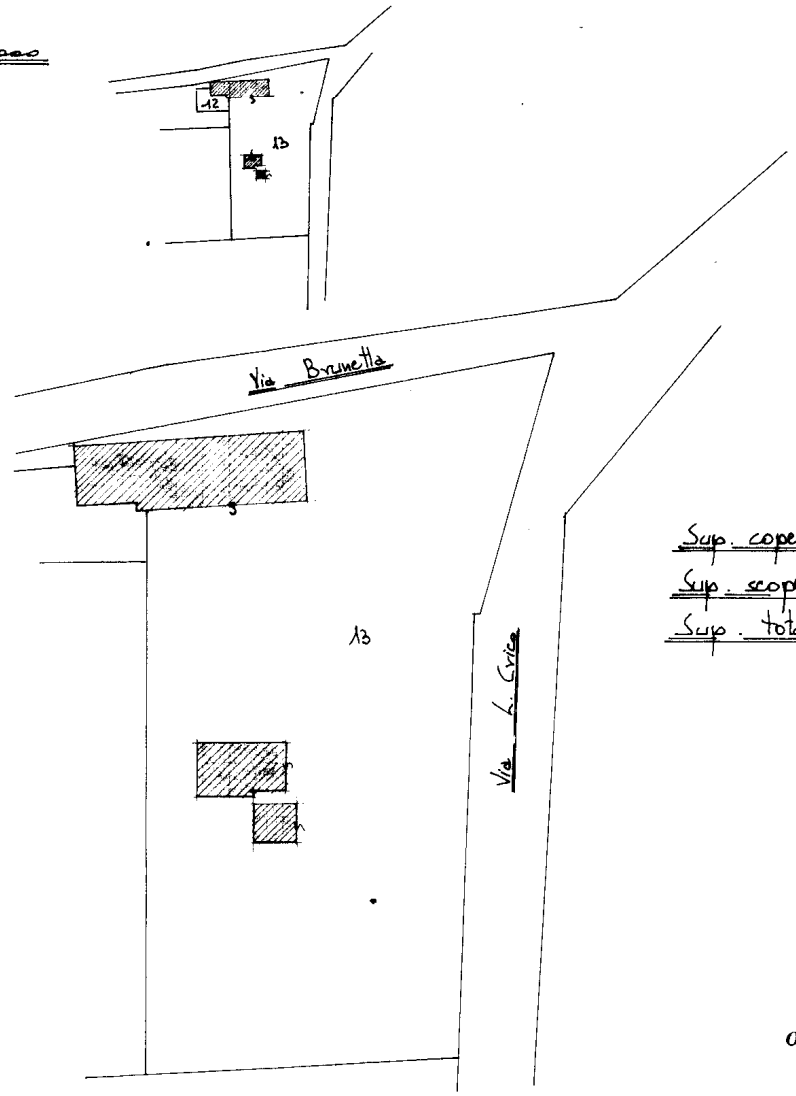

Sup. coperta mq 192.00
Sup. scoperta mq 1800.00
Sup. totale mq 1992.00

ORIENTAMENTO

SCALA DI 1:2000 ; 1:500

D 10/13/1

SPAZIO RISERVATO PER LE ANNOTAZIONI D'UFFICIO	
DATA	
PROT. N.°	

Compilata dal Giovanni

Iscritto all'Albo dei Geometri

della Provincia di TV

DATA 21. 7. 87

Firma: [signature]

Data presentazione: 25/09/1989 - Data: 27/02/2025 - n. T344837 - Richiedente: PRZGNN74B20C111F
Totale schede: 1 - Formato di acquisizione: A3(297x420) - Formato stampa richiesto: A3(297x420)
Ultima planimetria in atti

Catasto dei Fabbricati - Situazione al 27/02/2025 - Comune di VEDELAGO(L706) - < Sez. urbana D - Foglio 10 - Particella 13 - Subalterno 1 >
Firmato Da: PERRIZZO GIANNI Emesso Da: ARUBAPEC S.P.A. NG CA 3 Serial#: 7c54fbf4d1f2efc256c4145610724 6c8

ELABORATO PLANIMETRICO

Compilato da:
Bordin Riccardo

Iscritto all'albo:
Geometri

Prov. Treviso N. 3630

Agenzia delle Entrate
CATASTO FABBRICATI
Ufficio Provinciale di
Treviso

Comune di Vedelago

Sezione: D Foglio: 10 Particella: 13

Protocollo n. TV0054447 del 05/05/2021

Tipo Mappale n. del

Dimostrazione grafica dei subalterni

Scala 1 : 500

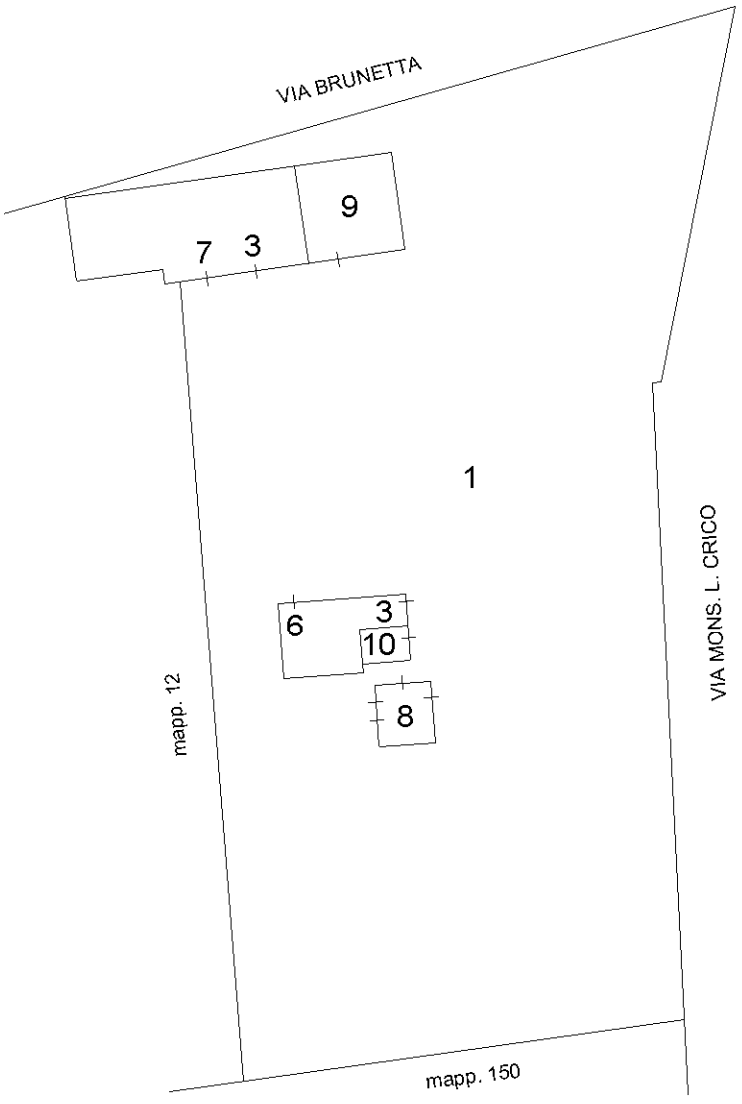

PIANO TERRA

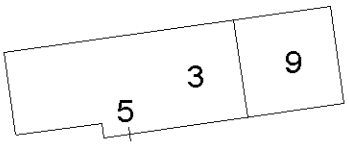

PIANO PRIMO



Ultima planimetria in atti

Totale schede: 1 - Formato di acquisizione: A4(210x297) - Formato stampa richiesto: A4(210x297) - Fattore di scala non utilizzabile

Elaborato Planimetrico - Catasto dei Fabbricati - Situazione al 22/02/2025 - Comune di VEDELAGO(L706) - < Sez. urbana D - Foglio 10 Particella 13 >
Firmato Da: PEROZZO GIANNI Emesso Da: ARUBAPEC S.P.A. NG CA 3 Serial#: 7c54fbf4d1f2efc256c4145610724 6c8