

COPIATO DA 11 MAG. 1992  
IL DIRIGENTE  
IL DIRIGENTE DI RIPARTIZIONE



# COMUNE DI TREVISO

RIPARTIZIONE III - SETTORE 12° - URBANISTICA

Prot. Gen. N. 12686-86

N. Spec. 2696

Treviso, 18 MAG. 1992

OGGETTO: concessione in sanatoria (legge 28.2.85, n. 47 e successive modifiche).

IL SINDACO

VISTA la domanda della Ditta [REDACTED]

[REDACTED]  
residente in ..TREVISO.- VIALE MONTEGRAPPA, 27/A.....  
presentata in data ....27.03.1985..... e registrata al protocollo del Comune al numero ..12686/spec..2696..... intesa ad ottenere, ai sensi della legge 28 Febbraio 1985, n. 47, la concessione in sanatoria delle opere abusive, individuate nella domanda stessa, eseguite sull'immobile sito in via MONTERUMICI, 52  
..... e censito in Catasto: Comune di Treviso viale MONTEGRAPPA, 27/A  
Sez...../..... Foglio ..... 22° ..... Mapp. N. .... 705-212

VISTA la documentazione a corredo della domanda;

VISTO il parere della Commissione Edilizia espresso nella seduta n. 9  
in data ..... 13.04.1992

VISTO .....

ACCERTATO che la Ditta ha corrisposto l'importo dell'oblazione determinato in via definitiva in L. 1.575.000.=

ACCERTATO altresì che la ditta ha corrisposto l'importo di L. 1.215.000.=  
..... quale contributo dovuto ai sensi dell'art. 3 della legge 28.1.1977, n. 10, così come determinato ai sensi della legge regionale 6 Maggio 1985, n. 52,

VISTA la legge 17 Agosto 1942, n. 1150 e successive modificazioni, nonché la legge 28 Gennaio 1977, n. 10, la legge regionale 27 Giugno 1985, n. 61

VISTA la legge 28 Febbraio 1985, n° 47 e successive modificazioni ed integrazioni e la Legge regionale 6 Maggio 1985, N° 52

**RILASCIA**

alla ditta ... [REDACTED] .....

.....  
la concessione in sanatoria per le opere eseguite sull'immobile indicato in premessa ed individuate nella domanda ~~non in conformità con le~~ con le condizioni e le prescrizioni che di seguito si riportano/.....  
.....  
.....  
.....  
.....  
.....  
.....

La presente concessione in sanatoria è rilasciata salvi e impregiudicati i diritti di terzi.

p. II. SINDACO

**L'Assessore all'Edilizia Privata  
(Paolo Antoniol)**



Allegati n. / grafici con richiamo alla presente concessione.

N° 42 del Registro  
Firma dell'Incaricato  
[Handwritten Signature]

X RICEVUTA 26 MAG. 1992

*LETTERA Sg. SPANGARO GERMANO (DIPENDENTE)* 



# COMUNE DI TREVISO

51

RIPARTIZIONE III° - SETTORE 12°

N. Prog. 2696

Prot. Gen. 12686

Nome e cognome del richiedente:

[Redacted]

VIALE MONTEGRAPPA, 27/A - TV

Località dell'abuso Viale

MONTEGRAPPA, 27/A - TREVISO

Dati catastali:

Sec. D' - Fg. 4° (ora 22) mm. 212 - 705

Destinazione dello strumento urbanistico alla data del 1 ottobre 1983

centro storico nella frazione di

COMUNE DI TREVISO  
Comm.ne Edilizia n° 9  
13 APR. 1992  
*Belio*

Opera conforme

Non conforme

Destinazione dello strumento urbanistico alla data dell'abuso

fr. di Rv. / come da piano

Opera conforme

Non conforme

Vincoli esistenti sull'immobile:

no vincoli

Periodo

fino al 1-9-67 60/65  dal 2-9-67 al 29-1-77  dal 30-1-77 al 1-10-83

TIPOLOGIA DELL'ABUSO:

1  2  3  4  5  6  7

Residenza

Commercio

Industria

Agricoltura

Altre

CTPE005022G



PRATICA DIGITALIZZATA

**Documentazione allegata:**

- Descrizione delle opere .....
- Documentazione fotografica .....
- Accatastamento .....
- Certificato di residenza .....
- Dichiarazione sostitutiva di atto notorio .....
- Vincolo Legge N. ....
- Perizia giurata .....
- Elaborati di progetto .....
- Attestaz. obblazione .....
- Certificato C.C.I.A.A. ....
- Dichiaraz. Stato dei lavori .....
- Concessione edilizia privata .....

**Documentazione da richiedere:**

- Descrizione delle opere .....
- Documentazione fotografica .....
- Accatastamento .....
- Certificato di residenza .....
- Dichiarazione sostitutiva di atto notorio *x modelli con lo X* .....
- Vincolo Legge N. ....
- Perizia giurata .....
- Elaborati di progetto .....
- N. *10* marche .....

Oblazione calcolata dal richiedente

L. 1'575'000

Determinazione definitiva dell'oblazione:

	1 - 9 - 1967	2 - 9 - 1967 - 29 - 1 - 1977	30 - 1 - 1977 - 1 - 10 - 1983
	$1149.180,73 \times \text{€} 2.500 = \text{€} 451825$ $1149.13,90 \times \text{€} 2.500 \times 0,66 = \text{€} 22835$	$\Delta$ <i>Commerc.</i>	$1149.1,70 \times 0,6 \times \text{€} 36000 = \text{€} 36720$
2			
3	$1149.48 \times \text{€} 1000 \times 0,66 = \text{€} 31680$	$\delta$ <i>Commerc.</i>	$1149.29,40 \times \text{€} 10000 \times 0,66 = \text{€} 194040$
4			$1149.69,10 \times \text{€} 8000 = \text{€} 512800$
5			
6			
7	$\text{€} 50'000$ $\text{€} 50'000$		$\text{€} 225'000$
Tot.		Tot.	Tot.
		Tot. Comp.	
	Oblazione definitiva	L.	<u>1'575'000</u>
	Oblazione da conguagliare	L.	



2696

ORIGINALE PER IL COMUNE

RISERVATO AL COMUNE	
Denominazione e N. Distintivo (secondo la classificazione ISTAT)	
COMUNE	
PROVINCIA	
N. PROTOCOLLO	12686



Al Signor Sindaco del Comune di

TREVISO COMUNE - TREVISO

27. MAR. 1986

ARRIVO

B	N. PROGRESSIVO	0568949607
---	----------------	------------

02. APR. 1986

3 APR. 1986

MINISTERO DEI LAVORI PUBBLICI  
arch.

COGNOME O DENOMINAZIONE		[REDACTED]	
NOME		[REDACTED]	
NUMERO DI COGNOME FISCALE		[REDACTED]	
RESIDENZA ANAGRAFICA	COMUNE	PROVINCIA (sigla)	
	TREVISO	TV	
FRAZIONE, VIA E NUMERO CIVICO		C.A.P.	
Viale Montegrappa n° 27/A		311100	
NATURA GIURIDICA		3	
Se il richiedente è persona fisica indicare:			
Sesso (M o F)	DATA DI NASCITA (giorno, mese, anno)	STATO CIVILE	TITOLO DI STUDIO
	1		
COMUNE O STATO ESTERO DI NASCITA			PROVINCIA (sigla)
CONDIZIONE PROFESSIONALE	QUALIFICA	ATTIVITÀ ECONOMICA	
Se il richiedente è diverso da persona fisica indicare:			
ATTIVITÀ ECONOMICA ESERCITATA		07	

MOD. 47/85-R

Domanda di sanatoria per gli  
abusi edilizi di cui alla legge  
28 febbraio 1985, n. 47Il modello va compilato a macchina o in stampatello  
consultando le istruzioni allegate

## NOTIZIE RIEPILOGATIVE

MODELLI ALLEGATI E AMMONTARE DELLE OBLAZIONI					DIMENSIONI	
Modelli allegati		Ammontare delle oblazioni			Superficie complessiva per la quale è stata richiesta la sanatoria mq	N. abitazioni per le quali è stata richiesta la sanatoria
Tipo	Numero	Dovute in complesso	Già versate			
			In unica soluzione	1° Rata		
47/85-A	1	36.720	36.720		1,02	1
47/85-B	1	512.800	512.800		64,10	
47/85-C						
47/85-D	7	1.025.480	1.025.480		272,03	
<b>TOTALE</b>		<b>1.575.000</b>	<b>1.575.000</b>		<b>337,15</b>	<b>1</b>


Il richiedente ha presentato altre domande di sanatoria

Nello stesso comune 1  2  In altro comune 3  4 

Data

25 MAR. 1986

Firma del richiedente



CONTI CORRENTI POSTALI  
RICEVUTA

di un versamento di L.

1'575'000

Lire

Un milione cinquecento settanta -  
cinquemila #

sul CIC N. 255000

Intestato a:

AMMINISTRAZIONE P.T.  
OBLAZIONE ABUSIVISMO EDILIZIO

eseguito da

residente in TREVISO

Codice Fiscale

addi 20 MAR. 1986



A CIC POSTALI 2  
TREVISO SUCC. 7  
UFFICIALE POSTALE  
228 20 MAR 86

Bollo emesso dall'ufficio accettante

Cartellino  
del bollettario

Bollo a data

l. 228 data 20 MAR 86 progr.

750





SEZIONE TERZA — CALCOLO DELL'OBLAZIONE

A - MISURA DELL'OBLAZIONE

TIPOLOGIA DELL'ABUSO	PERIODI IN CUI L'ABUSO È STATO COMMESSO		
	Fino al 1° settembre 1967	Dal 2 settembre 1967 al 29 gennaio 1977	Dal 30 gennaio 1977 al 1° ottobre 1983
	MISURA DELL'OBLAZIONE		
Tipologia 1	L. 2.500 mq	L. 12.500 mq	L. 18.000 mq
Tipologia 2	L. 1.500 mq	L. 7.500 mq	L. 12.500 mq
Tipologia 3	L. 1.000 mq	L. 6.000 mq	L. 10.000 mq
Tipologia 4	L. 750 mq	L. 2.000 mq	L. 4.000 mq
Tipologia 5	L. 750 mq	L. 2.000 mq	L. 4.000 mq
Tipologia 6	L. 500 mq	L. 1.250 mq	L. 2.500 mq
Tipologia 7	L. 50.000	L. 100.000	L. 225.000

1) Misura dell'oblazione (riportare l'importo corrispondente alla tipologia dell'abuso e all'epoca in cui è stato commesso) Lire/mq 2500

B - SUPERFICI DELLE OPERE DA SANARE RELATIVE A:

- 2) Attività industriale o artigianale mq 180
- 3) Attività commerciale mq 73
- 4) Attività sportiva, culturale, sanitaria, opere religiose o a servizio del culto mq
- 5) Attività turistico-ricettiva o agri-turistica mq
- 6) Attività connessa con la conduzione agricola mq
- 7) Altre attività mq

C - CALCOLO DELL'OBLAZIONE

Misura dell'oblazione e coefficienti correttivi

- 8) Attività industriale e artigianale (moltiplicare l'importo di rigo 1 per il corrispondente coefficiente riportato nelle istruzioni) Lire/mq 2500
- 9) Attività commerciale (moltiplicare l'importo di rigo 1 per il corrispondente coefficiente riportato nelle istruzioni) Lire/mq 2500
- 10) Attività sportiva, culturale, sanitaria, opere religiose o a servizio del culto (ridurre di un terzo l'importo di rigo 1) Lire/mq
- 11) Attività turistico-ricettiva o agri-turistica (moltiplicare l'importo di rigo 1 per il corrispondente coefficiente riportato nelle istruzioni) Lire/mq
- 12) Attività connessa alla conduzione agricola (ridurre alla metà l'importo di rigo 1) Lire/mq

Misura dell'oblazione

- 13) Attività industriale o artigianale (moltiplicare rigo 2 per rigo 8) Lire/mq 451.825
- 14) Attività commerciale (moltiplicare rigo 3 per rigo 9) Lire/mq 451.825
- 15) Attività sportiva, culturale, sanitaria, opere religiose o a servizio del culto (moltiplicare rigo 4 per rigo 10) Lire/mq
- 16) Attività turistico-ricettiva o agri-turistica (moltiplicare rigo 5 per rigo 11) Lire/mq
- 17) Attività connessa alla conduzione agricola (moltiplicare rigo 6 per rigo 12) Lire/mq
- 18) Altre attività (moltiplicare rigo 7 per rigo 1) con le modalità riportate nelle istruzioni Lire/mq

D - MODALITÀ DI VERSAMENTO

- 19) Oblazione da versare - **Casi particolari** (art. 38, co 6) Lire
- 20) Oblazione da versare (riportare la somma degli importi da rigo 13 a rigo 18 ovvero l'importo di rigo 19) Lire 451.825
- 21) Somma versata in data: 2003 1 9 86
- 22) Nel caso di versamento in unica soluzione, barrare il quadratino
- 23) Se il richiedente si avvale della facoltà di rateizzazione indicare il numero delle rate: fino a 3 rate

Documentazione allegata

- 1) documentazione fotografica
- 2) atto sostitutivo di atto notorio
- 3) dichiarazione sullo stato delle opere
- 4) ricevuta di pagamento oblazione
- 5) denuncia di variazione U.T.E.
- 6) rilievo stato attuale
- 7) perizia quirata
- 8) certificato Camera di Commercio

Data 25 MAR. 1986

Firma del richiedente

*supplemento*

ORIGINALE PER IL COMUNE

RISERVATO AL COMUNE

Denominazione e N. Distintivo (secondo la classificazione ISTAT)

A COMUNE

PROVINCIA

N. PROTOCOLLO 12686

02. APR. 1986

B N. PROGRESSIVO 0568949607/4



Al Signor Sindaco del Comune di

TREVISO

MINISTERO DEI LAVORI PUBBLICI

**MOD. 47/85-D**  
**OPERE AD USO NON RESIDENZIALE**

**Domanda di sanatoria per le opere rientranti nelle tipologie di abuso 1 - 2 - 3 - 4 - 5 - 6 - 7, di cui alla tabella allegata alla legge 28 febbraio 1985, n. 47**

Per le domande seguite da quadratino occorre barrare così  la risposta che fa al caso

RICHIEDENTE

COGNOME O DENOMINAZIONE

NOME

NUMERO DI CODICE FISCALE

RESIDENZA ANAGRAFICA COMUNE TREVISO PROVINCIA (sigla) TV

FRAZIONE, VIA E NUMERO CIVICO Viale Montegrappa n° 27/A C.A.P. 31100

NATURA GIURIDICA 3

Se il richiedente è persona fisica indicare:

Sesso (M o F)   DATA DI NASCITA giorno 1 mese 1 anno 1 STATO CIVILE     TITOLO DI STUDIO

CONDIZIONE PROFESSIONALE   QUALIFICA   ATTIVITÀ ECONOMICA

Se il richiedente è diverso da "persona fisica" indicare:

ATTIVITÀ ECONOMICA ESERCITATA 07

TITOLO IN BASE AL QUALE IL RICHIEDENTE EFFETTUA LA DOMANDA DI SANATORIA

Proprietà  Locazione  3

Possesso ad altro titolo reale  2  Altro (specificare)  4

COSTRUZIONI SU AREE DI PROPRIETÀ DELLO STATO O DI ENTI PUBBLICI TERRITORIALI

PROPRIETARIO (compilare solo se il richiedente è diverso dal proprietario)

Indicare se l'opera oggetto di sanatoria è stata eseguita su aree di proprietà dello Stato o di Enti Pubblici territoriali: 1  SI 2

MODALITÀ DI ACQUISIZIONE (Compilare solo se il richiedente è proprietario dell'opera oggetto di sanatoria)

1 COMPRAVENDITA: da privati  1; da impresa di costruzioni  2; da altra impresa  3; da altri  4

2 DONAZIONE e/o SUCESSIONE  5

3 COSTRUITA IN PROPRIO  6

LOTTEZZAZIONE

Indicare se l'opera oggetto di sanatoria insiste su area lottezzata: 1  2  SI con lottezzazione autorizzata 3  SI con lottezzazione non autorizzata e non convenzionata

Istituto Poligrafico e Zecca dello Stato

SEZIONE PRIMA — OPERA OGGETTO DI SANATORIA - NOTIZIE GENERALI

A - LOCALIZZAZIONE

LOCALITÀ, VIA, PIAZZA E NUMERO CIVICO: Via Monterumici C.A.P.: 31100 COMUNE: TREVISO PROVINCIA (sigla): TV

In mancanza delle informazioni relative alla toponomastica indicare:

- Catasto terreni: foglio di mappa 22 numero/i di mappa 705  
 - Nuovo catasto edilizio urbano: foglio di mappa \_\_\_\_\_ numero/i di mappa \_\_\_\_\_  
 subalterno \_\_\_\_\_

B - ZONA URBANISTICA

	Alla data d'inizio dei lavori	Alla data del 1° ottobre 1983
- Zona A	1 <input type="checkbox"/>	1 <input type="checkbox"/>
- Zona B	2 <input type="checkbox"/>	2 <input type="checkbox"/>
- Zona C	3 <input type="checkbox"/>	3 <input type="checkbox"/>
- Zona D	4 <input type="checkbox"/>	4 <input type="checkbox"/>
- Zona E	5 <input type="checkbox"/>	5 <input type="checkbox"/>
- Zona F	6 <input checked="" type="checkbox"/>	6 <input checked="" type="checkbox"/>
- Non era vigente alcuno strumento urbanistico	7 <input type="checkbox"/>	7 <input type="checkbox"/>

C - VINCOLI

Indicare se l'area sulla quale sorge l'opera ovvero se il fabbricato ove è ubicata risultano soggetti a vincoli: 1  sì 2  no

Se sì, indicare il tipo di vincolo  
 \_\_\_\_\_

D - NATURA DELL'OPERA

d.1 — Opera autonomamente utilizzabile:  
 - Intero fabbricato 1   
 - Porzione di fabbricato 2   
 d.2 — Opera non autonomamente utilizzabile: 3

E - TIPOLOGIA DELL'ABUSO PER IL QUALE È RICHIESTA LA SANATORIA

1. Opere realizzate in assenza o difformità della licenza edilizia o concessione e non conformi alle norme urbanistiche ed alle prescrizioni degli strumenti urbanistici:  
 - In assenza della licenza edilizia o concessione 1   
 - In difformità della licenza edilizia o concessione 2

2. Opere realizzate senza licenza edilizia o concessione o in difformità da questa, ma conformi alle norme urbanistiche ed alle prescrizioni degli strumenti urbanistici alla data di entrata in vigore della presente legge:  
 - In assenza della licenza edilizia o concessione 3   
 - In difformità della licenza edilizia o concessione 4

3. Opere realizzate senza licenza edilizia o concessione o in difformità da questa, ma conformi alle norme urbanistiche ed alle prescrizioni degli strumenti urbanistici al momento dell'inizio dei lavori:  
 - In assenza della licenza edilizia o concessione 5   
 - In difformità della licenza edilizia o concessione 6

4. Opere realizzate in difformità della licenza edilizia o concessione che non comportino aumenti della superficie utile o del volume assentito 7   
 Opere di ristrutturazione edilizia come definite dall'articolo 31, lettera d), della legge n. 457 del 1978, realizzate senza licenza edilizia o concessione o in difformità di essa 8   
 Opere che abbiano determinato mutamento di destinazione d'uso 9

5. Opere di restauro e di risanamento conservativo come definite dall'articolo 31, lettera c), della legge n. 457 del 1978, realizzate senza licenza edilizia o autorizzazione o in difformità di esse, nelle zone omogenee A di cui all'articolo 2 del decreto ministeriale 2 aprile 1968, qualora non trattisi di interventi finalizzati all'adeguamento igienico e funzionale 10

6. Opere di restauro e di risanamento conservativo, come definite dall'articolo 31, lettera c), della legge n. 457 del 1978, realizzate senza licenza edilizia o autorizzazione o in difformità di essa 11

7. Opere di manutenzione straordinaria, come definite dall'articolo 31, lettera b), della legge n. 457 del 1978, realizzate senza licenza edilizia o autorizzazione o in difformità di essa 12   
 Opere o modalità di esecuzione non valutabili in termini di superficie o di volume e varianti di cui all'articolo <sup>15</sup> della presente legge 13

F - EPOCA DI ULTIMAZIONE

Periodo di ultimazione:  
 Precedente all'1-9-1967 1  dal 2-9-1967 al 29-1-1977 2   
 dal 30-1-1977 all'1-10-1983 3  Anno di ultimazione: 19 65

G - DISPONIBILITÀ ALL'USO

Indicare se alla data del 1° ottobre 1983 l'opera era agibile:  
 1  2  no 3  parzialmente

SEZIONE SECONDA — OPERA OGGETTO DI SANATORIA - NOTIZIE PARTICOLARI

A - FABBRICATO O PORZIONE DI FABBRICATO

a - Dimensioni e consistenza

— Piani fuori terra (compreso il seminterrato) n. <u>1</u>	— Superficie per attività industriale o artigianale mq _____
— Piani entro terra n. <u>1</u>	— Attività commerciale mq <u>180,73</u>
— Volume totale (vuoto per pieno) mc <u>508,81</u>	— Attività sportiva, culturale, sanitaria, opere religiose o a servizio di culto mq _____
	— Attività turistica-ricettiva o agri-turistica mq _____
	— Attività connessa con la conduzione agricola mq _____
	— Altre attività mq _____
	SUPERFICIE COMPLESSIVA mq _____

b - Difformità dalla licenza edilizia, autorizzazione o concessione. (Segnalare gli estremi della autorizzazione, licenza o concessione).

N. licenza, concessione o autorizzazione \_\_\_\_\_  
 Data di rilascio \_\_\_\_\_ giorno \_\_\_\_\_ mese \_\_\_\_\_ anno 19  
 Destinazione d'uso assentita \_\_\_\_\_  
 Superficie assentita mq \_\_\_\_\_  
 Volume assentito mc \_\_\_\_\_

c - Superficie complessiva dell'area sulla quale sorge l'opera.

— da 0 a 400 mq 1 <input type="checkbox"/>	— da 1.501 a 2.000 mq 5 <input type="checkbox"/>
— da 401 a 600 mq 2 <input type="checkbox"/>	— da 2.001 a 4.000 mq 6 <input checked="" type="checkbox"/>
— da 601 a 1.000 mq 3 <input type="checkbox"/>	— da 4.001 a 10.000 mq 7 <input type="checkbox"/>
— da 1.001 a 1.500 mq 4 <input type="checkbox"/>	— da 10.001 a 20.000 mq 8 <input type="checkbox"/>
	— oltre 20.000 mq 9 <input type="checkbox"/>

d - Destinazione d'uso dell'opera

— attività industriale o artigianale 1 <input type="checkbox"/>
— attività commerciale 2 <input checked="" type="checkbox"/>
— attività sportiva 3 <input type="checkbox"/>
— attività culturale 4 <input type="checkbox"/>
— attività sanitaria 5 <input type="checkbox"/>
— opere religiose o a servizi di culto 6 <input type="checkbox"/>
— attività turistico-ricettiva o agri-turistica 7 <input type="checkbox"/>
— attività connessa con la conduzione agricola 8 <input type="checkbox"/>
— altre attività (specificare) 9 <input type="checkbox"/>

e - Accatastamento

Se l'opera è accatastata indicare la categoria catastale

C2

f - Numero addetti

Numero degli addetti, occupati al 31-12-1984, nell'unità locale in cui ricade l'opera oggetto di sanatoria 44

B - CARATTERISTICHE GENERALI DEL FABBRICATO NEL QUALE È UBICATA L'OPERA OGGETTO DI SANATORIA

Dimensione e consistenza

- piani fuoriterra (compreso il seminterrato) n. <u>1</u>	- prefabbricata 3 <input type="checkbox"/>
- piani entro terra n. <u>1</u>	- mista e altra 4 <input type="checkbox"/>
- struttura portante prevalente	
- pietre o mattoni 1 <input checked="" type="checkbox"/>	
- cemento armato 2 <input checked="" type="checkbox"/>	

Impianti e servizi ad uso diretto del fabbricato

- allacciamento rete fognante 1 <input checked="" type="checkbox"/>
- allacciamento rete elettrica 2 <input checked="" type="checkbox"/>
- allacciamento rete idrica 3 <input checked="" type="checkbox"/>
- allacciamento rete distrib. gas 4 <input type="checkbox"/>
- impianti di depuraz. degli scarichi 5 <input type="checkbox"/>
- Impianti per il controllo delle emissioni atmosferiche 6 <input type="checkbox"/>
- spazi per parcheggi 7 <input checked="" type="checkbox"/>
- eventuali altre superfici scoperte di pertinenza del fabbricato mq _____

Destinazione

- esclusivamente ad uso non residenziale 1 <input checked="" type="checkbox"/>
- uso misto con presenza di abitazioni 2 <input type="checkbox"/>
- numero eventuali abitazioni comprese nel fabbricato _____

SEZIONE TERZA — CALCOLO DELL'OBLAZIONE

A - MISURA DELL'OBLAZIONE

TIPOLOGIA DELL'ABUSO	PERIODI IN CUI L'ABUSO È STATO COMMESSO		
	Fino al 1° settembre 1967	Dal 2 settembre 1967 al 29 gennaio 1977	Dal 30 gennaio 1977 al 1° ottobre 1983
Tipologia 1	L. 2.500 mq	L. 12.500 mq	L. 18.000 mq
Tipologia 2	L. 1.500 mq	L. 7.500 mq	L. 12.500 mq
Tipologia 3	L. 1.000 mq	L. 6.000 mq	L. 10.000 mq
Tipologia 4	L. 750 mq	L. 2.000 mq	L. 4.000 mq
Tipologia 5	L. 750 mq	L. 2.000 mq	L. 4.000 mq
Tipologia 6	L. 500 mq	L. 1.250 mq	L. 2.500 mq
Tipologia 7	L. 50.000	L. 100.000	L. 225.000

1) Misura dell'oblazione (riportare l'importo corrispondente alla tipologia dell'abuso e all'epoca in cui è stato commesso) Lire/mq 50.000

B - SUPERFICI DELLE OPERE DA SANARE RELATIVE A:

2) Attività industriale o artigianale	mq	
3) Attività commerciale	mq	
4) Attività sportiva, culturale, sanitaria, opere religiose o a servizio del culto	mq	
5) Attività turistico-ricettiva o agri-turistica	mq	
6) Attività connessa con la conduzione agricola	mq	
7) Altre attività	mq	

C - CALCOLO DELL'OBLAZIONE

Misura dell'oblazione e coefficienti correttivi

8) Attività industriale e artigianale (moltiplicare l'importo di rigo 1 per il corrispondente coefficiente riportato nelle istruzioni)	Lire/mq	<u>000</u>
9) Attività commerciale (moltiplicare l'importo di rigo 1 per il corrispondente coefficiente riportato nelle istruzioni)	Lire/mq	<u>50.000</u>
10) Attività sportiva, culturale, sanitaria, opere religiose o a servizio del culto (ridurre di un terzo l'importo di rigo 1)	Lire/mq	<u>000</u>
11) Attività turistico-ricettiva o agri-turistica (moltiplicare l'importo di rigo 1 per il corrispondente coefficiente riportato nelle istruzioni)	Lire/mq	<u>000</u>
12) Attività connessa alla conduzione agricola (ridurre alla metà l'importo di rigo 1)	Lire/mq	<u>000</u>

Misura dell'oblazione

13) Attività industriale o artigianale (moltiplicare rigo 2 per rigo 8)	Lire/mq	<u>000</u>
14) Attività commerciale (moltiplicare rigo 3 per rigo 9)	Lire/mq	<u>50.000</u>
15) Attività sportiva, culturale, sanitaria, opere religiose o a servizio del culto (moltiplicare rigo 4 per rigo 10)	Lire/mq	<u>000</u>
16) Attività turistico-ricettiva o agri-turistica (moltiplicare rigo 5 per rigo 11)	Lire/mq	<u>000</u>
17) Attività connessa alla conduzione agricola (moltiplicare rigo 6 per rigo 12)	Lire/mq	<u>000</u>
18) Altre attività (moltiplicare rigo 7 per rigo 1 con le modalità riportate nelle istruzioni)	Lire/mq	<u>000</u>

D - MODALITÀ DI VERSAMENTO

19) Oblazione da versare - Casi particolari (art. 38, co 6)	Lire	<u>000</u>
20) Oblazione da versare (riportare la somma degli importi da rigo 13 a rigo 18 ovvero l'importo di rigo 18)	Lire	<u>50.000</u>
21) Somma versata in data: <u>12/03/1986</u>		
22) Nel caso di versamento in unica soluzione, barrare il quadratino <input checked="" type="checkbox"/>		
23) Se il richiedente si avvale della facoltà di rateizzazione indicare il numero delle rate: fino a 3 rate <input type="checkbox"/>		

Documentazione allegata

- 1) documentazione fotografica
- 2) atto sostitutivo di atto notorio
- 3) dichiarazione sullo stato delle opere
- 4) bollettino di pagamento oblazione
- 5) denuncia di variazione U.T.B.
- 6) rilievo stato attuale
- 7) certificato Camera di Commercio

Data 25 MAR. 1986 Firma del richiedente

*opere interne*

ORIGINALE PER IL COMUNE

RISERVATO AL COMUNE

Denominazione e N. Distintivo (secondo la classificazione ISTAT)

A COMUNE

PROVINCIA

N. PROTOCOLLO 12686

02. APR. 1986

B N. PROGRESSIVO 0568949607/5

MINISTERO DEI LAVORI PUBBLICI

**MOD. 47/85-D**

**OPERE AD USO NON RESIDENZIALE**

Domanda di sanatoria per le opere rientranti nelle tipologie di abuso 1 - 2 - 3 - 4 - 5 - 6 - 7, di cui alla tabella allegata alla legge 28 febbraio 1985, n. 47

Per le domande seguite da quadratino occorre barrare così  la risposta che fa al caso

COSTRUZIONI SU AREE DI PROPRIETÀ DELLO STATO O DI ENTI PUBBLICI TERRITORIALI

Indicare se l'opera oggetto di sanatoria è stata eseguita su aree di proprietà dello Stato o di Enti Pubblici territoriali:

1  SI 2

MODALITÀ DI ACQUISIZIONE (Compilare solo se il richiedente è proprietario dell'opera oggetto di sanatoria)

1 COMPRAVENDITA

- da privati
- da impresa di costruzioni
- da altra impresa
- da altri

2 DONAZIONE e/o SUCCESSIONE

3 COSTRUITA IN PROPRIO



Al Signor Sindaco del Comune di

TREVISO

RICHIEDENTE

COGNOME O DENOMINAZIONE

NOME

NUMERO DI CODICE FISCALE

RESIDENZA ANAGRAFICA TREVISO PROVINCIA (sigla) TV

FRAZIONE, VIA E NUMERO CIVICO Viale Montegrappa n° 27/A C.A.P. 31100

NATURA GIURIDICA 3

Se il richiedente è persona fisica indicare:

Sesso (M o F)  M  F DATA DI NASCITA giorno 1 mese 1 anno 1 STATO CIVILE  TITOLO DI STUDIO

COMUNE O STATO ESTERO DI NASCITA PROVINCIA (sigla)

CONDIZIONE PROFESSIONALE QUALIFICA ATTIVITÀ ECONOMICA

Se il richiedente è diverso da "persona fisica" indicare:

ATTIVITÀ ECONOMICA ESERCITATA 07

TITOLO IN BASE AL QUALE IL RICHIEDENTE EFFETTUA LA DOMANDA DI SANATORIA

Proprietà  Locazione  3

Possesso ad altro titolo reale  Altro  4 (specificare)

PROPRIETARIO (compilare solo se il richiedente è diverso dal proprietario)

COGNOME O DENOMINAZIONE

NOME

RESIDENZA ANAGRAFICA TREVISO PROVINCIA (sigla) TV

FRAZIONE, VIA E NUMERO CIVICO C.A.P.

LOTTIZZAZIONE

Indicare se l'opera oggetto di sanatoria insiste su area lottizzata:

1

2  SI con lottizzazione autorizzata

3  SI con lottizzazione non autorizzata e non convenzionata

Istituto Poligrafico e Zecca dello Stato

SEZIONE PRIMA — OPERA OGGETTO DI SANATORIA - NOTIZIE GENERALI

A - LOCALIZZAZIONE

LOCALITÀ, VIA, PIAZZA E NUMERO CIVICO: Via Monterumici C.A.P.: 31100 COMUNE: TREVISO PROVINCIA (sigla): TV

In mancanza delle informazioni relative alla toponomastica indicare:

- Catasto terreni: foglio di mappa 22 numero/i di mappa 705  
 - Nuovo catasto edilizio urbano: foglio di mappa \_\_\_\_\_ numero/i di mappa \_\_\_\_\_  
 subalterno \_\_\_\_\_

B - ZONA URBANISTICA

	Alla data d'inizio dei lavori	Alla data del 1° ottobre 1983
- Zona A	1 <input type="checkbox"/>	1 <input type="checkbox"/>
- Zona B	2 <input type="checkbox"/>	2 <input type="checkbox"/>
- Zona C	3 <input type="checkbox"/>	3 <input type="checkbox"/>
- Zona D	4 <input type="checkbox"/>	4 <input type="checkbox"/>
- Zona E	5 <input type="checkbox"/>	5 <input type="checkbox"/>
- Zona F	6 <input checked="" type="checkbox"/>	6 <input checked="" type="checkbox"/>
- Non era vigente alcuno strumento urbanistico	7 <input type="checkbox"/>	7 <input type="checkbox"/>

C - VINCOLI

Indicare se l'area sulla quale sorge l'opera ovvero se il fabbricato ove è ubicata risultano soggetti a vincoli: 1  sì 2  no

Se sì, indicare il tipo di vincolo  
 \_\_\_\_\_

D - NATURA DELL'OPERA

d.1 — Opera autonomamente utilizzabile:  
 - Intero fabbricato 1   
 - Porzione di fabbricato 2   
 d.2 — Opera non autonomamente utilizzabile: 3

E - TIPOLOGIA DELL'ABUSO PER IL QUALE È RICHIESTA LA SANATORIA

1. Opere realizzate in assenza o difformità della licenza edilizia o concessione e non conformi alle norme urbanistiche ed alle prescrizioni degli strumenti urbanistici:  
 - In assenza della licenza edilizia o concessione 1   
 - In difformità della licenza edilizia o concessione 2

2. Opere realizzate senza licenza edilizia o concessione o in difformità da questa, ma conformi alle norme urbanistiche ed alle prescrizioni degli strumenti urbanistici alla data di entrata in vigore della presente legge:  
 - In assenza della licenza edilizia o concessione 3   
 - In difformità della licenza edilizia o concessione 4

3. Opere realizzate senza licenza edilizia o concessione o in difformità da questa, ma conformi alle norme urbanistiche ed alle prescrizioni degli strumenti urbanistici al momento dell'inizio dei lavori:  
 - In assenza della licenza edilizia o concessione 5   
 - In difformità della licenza edilizia o concessione 6

4. Opere realizzate in difformità della licenza edilizia o concessione che non comportino aumenti della superficie utile o del volume assentito 7   
 Opere di ristrutturazione edilizia come definite dall'articolo 31, lettera d), della legge n. 457 del 1978, realizzate senza licenza edilizia o concessione o in difformità di essa 8   
 Opere che abbiano determinato mutamento di destinazione d'uso 9

5. Opere di restauro e di risanamento conservativo come definite dall'articolo 31, lettera c), della legge n. 457 del 1978, realizzate senza licenza edilizia o autorizzazione o in difformità di essa, nelle zone omogenee A di cui all'articolo 2 del decreto ministeriale 2 aprile 1968, qualora non trattisi di interventi finalizzati all'adeguamento igienico e funzionale 10

6. Opere di restauro e di risanamento conservativo, come definite dall'articolo 31, lettera c), della legge n. 457 del 1978, realizzate senza licenza edilizia o autorizzazione o in difformità di essa 11

7. Opere di manutenzione straordinaria, come definite dall'articolo 31, lettera b), della legge n. 457 del 1978, realizzate senza licenza edilizia o autorizzazione o in difformità di essa 12   
 Opere o modalità di esecuzione non valutabili in termini di superficie o di volume e varianti di cui all'articolo 15 della presente legge 13

F - EPOCA DI ULTIMAZIONE

Periodo di ultimazione:  
 Precedente all'1-9-1967 1  dal 2-9-1967 al 29-1-1977 2   
 dal 30-1-1977 all'1-10-1983 3  Anno di ultimazione: 19 65

G - DISPONIBILITÀ ALL'USO

Indicare se alla data del 1° ottobre 1983 l'opera era agibile:  
 1  2  no 3  parzialmente

SEZIONE SECONDA — OPERA OGGETTO DI SANATORIA - NOTIZIE PARTICOLARI

A - FABBRICATO O PORZIONE DI FABBRICATO

a - Dimensioni e consistenza

— Piani fuori terra (compreso il seminterrato) n. <u>1</u>	— Superficie per attività
— Piani entro terra n. <u>1</u>	- Attività industriale o artigianale mq _____
— Volume totale (vuoto per pieno) mc _____	- Attività commerciale mq _____
	- Attività sportiva, culturale, sanitaria, opere religiose o a servizio di culto mq _____
	- Attività turistica-ricettiva o agri-turistica mq _____
	- Attività connessa con la conduzione agricola mq _____
	- Altre attività mq _____
	SUPERFICIE COMPLESSIVA mq _____

b - Difformità dalla licenza edilizia, autorizzazione o concessione. (Segnalare gli estremi della autorizzazione, licenza o concessione).

N. licenza, concessione o autorizzazione \_\_\_\_\_  
 Data di rilascio \_\_\_\_\_ giorno \_\_\_\_\_ mese \_\_\_\_\_ anno 19  
 Destinazione d'uso assentita \_\_\_\_\_  
 Superficie assentita mq \_\_\_\_\_  
 Volume assentito mc \_\_\_\_\_

c - Superficie complessiva dell'area sulla quale sorge l'opera.

— da 0 a 400 mq 1 <input type="checkbox"/>	— da 1.501 a 2.000 mq 5 <input type="checkbox"/>
— da 401 a 600 mq 2 <input type="checkbox"/>	— da 2.001 a 4.000 mq 6 <input checked="" type="checkbox"/>
— da 601 a 1.000 mq 3 <input type="checkbox"/>	— da 4.001 a 10.000 mq 7 <input type="checkbox"/>
— da 1.001 a 1.500 mq 4 <input type="checkbox"/>	— da 10.001 a 20.000 mq 8 <input type="checkbox"/>
	— oltre 20.000 mq 9 <input type="checkbox"/>

d - Destinazione d'uso dell'opera

— attività industriale o artigianale 1   
 — attività commerciale 2   
 — attività sportiva 3   
 — attività culturale 4   
 — attività sanitaria 5   
 — opere religiose o a servizi di culto 6   
 — attività turistico-ricettiva o agri-turistica 7   
 — attività connessa con la conduzione agricola 8   
 — altre attività (specificare) 9

e - Accatastamento

Se l'opera è accatastata indicare la categoria catastale D4

f - Numero addetti

Numero degli addetti, occupati al 31-12-1984, nell'unità locale in cui ricade l'opera oggetto di sanatoria 44

B - CARATTERISTICHE GENERALI DEL FABBRICATO NEL QUALE È UBICATA L'OPERA OGGETTO DI SANATORIA

Dimensione e consistenza

— piani fuoriterra (compreso il seminterrato) n. 1  
 — piani entro terra n. 1  
 — struttura portante prevalente  
 - pietre o mattoni 1  - prefabbricata 3   
 - cemento armato 2  - mista e altra 4

Impianti e servizi ad uso diretto del fabbricato

— allacciamento rete fognante 1   
 — allacciamento rete elettrica 2   
 — allacciamento rete idrica 3   
 — allacciamento rete distrib. gas 4   
 — impianti di depuraz. degli scarichi 5   
 — Impianti per il controllo delle emissioni atmosferiche 6   
 — spazi per parcheggi 7   
 — eventuali altre superfici scoperte di pertinenza del fabbricato mq \_\_\_\_\_

Destinazione

— esclusivamente ad uso non residenziale 1   
 — uso misto con presenza di abitazioni 2   
 — numero eventuali abitazioni comprese nel fabbricato \_\_\_\_\_

SEZIONE TERZA — CALCOLO DELL'OBLAZIONE

ORIGINALE PER IL COMUNE

*Magomario Defoiti*



Al Signor Sindaco del Comune di

TREVISO

**A**

RISERVATO AL COMUNE

Denominazione e N. Distintivo (secondo la classificazione ISTAT)

COMUNE

PROVINCIA

N. PROTOCOLLO 12686

02. APR. 1986

**B** N. PROGRESSIVO 0568949607

**RICHIEDENTE**

COGNOME O DENOMINAZIONE

NOME

NUMERO DI CODICE FISCALE

RESIDENZA ANAGRAFICA COMUNE TREVISO PROVINCIA (sigla) TV

FRAZIONE, VIA E NUMERO CIVICO Viale Monte Grappa n° 27/A C.A.P. 31100

NATURA GIURIDICA 3

**Se il richiedente è persona fisica indicare:**

Sesso (M o F) DATA DI NASCITA giorno mese anno STATO CIVILE TITOLO DI STUDIO

COMUNE O STATO ESTERO DI NASCITA PROVINCIA (sigla)

CONDIZIONE PROFESSIONALE QUALIFICA ATTIVITÀ ECONOMICA

**Se il richiedente è diverso da "persona fisica" indicare:**

ATTIVITÀ ECONOMICA ESERCITATA 07

TITOLO IN BASE AL QUALE IL RICHIEDENTE EFFETTUA LA DOMANDA DI SANATORIA

Proprietà  Locazione  3

Possesso ad altro titolo reale  Altro  4 (specificare)

**COSTRUZIONI SU AREE DI PROPRIETÀ DELLO STATO O DI ENTI PUBBLICI TERRITORIALI**

Indicare se l'opera oggetto di sanatoria è stata eseguita su aree di proprietà dello Stato o di Enti Pubblici territoriali:

1  SI 2  NO

**MODALITÀ DI ACQUISIZIONE (Completare solo se il richiedente è proprietario dell'opera oggetto di sanatoria)**

1 COMPRAVENDITA

— da privati  1

— da impresa di costruzioni  2

— da altra impresa  3

— da altri  4

2 DONAZIONE e/o SUCCESSIONE  5

3 COSTRUITA IN PROPRIO  6

**PROPRIETARIO (completare solo se il richiedente è diverso dal proprietario)**

COGNOME O DENOMINAZIONE

NOME

RESIDENZA ANAGRAFICA COMUNE PROVINCIA (sigla)

FRAZIONE, VIA E NUMERO CIVICO C.A.P.

**LOTTIZZAZIONE**

Indicare se l'opera oggetto di sanatoria insiste su area lottizzata:

1  NO

2  SI con lottizzazione autorizzata

3  SI con lottizzazione non autorizzata e non convenzionata

MINISTERO DEI LAVORI PUBBLICI

MOD. 47/85-D

OPERE AD USO NON RESIDENZIALE

Domanda di sanatoria per le opere rientranti nelle tipologie di abuso 1 - 2 - 3 - 4 - 5 - 6 - 7, di cui alla tabella allegata alla legge 28 febbraio 1985, n. 47

Per le domande seguite da quadratino occorre barrare così  la risposta che fa al caso

TIPOLOGIA DELL'ABUSO	PERIODI IN CUI L'ABUSO È STATO COMMESSO		
	Fino al 1° settembre 1967	Dal 2 settembre 1967 al 29 gennaio 1977	Dal 30 gennaio 1977 al 1° ottobre 1983
Tipologia 1	L. 2.500 mq	L. 12.500 mq	L. 18.000 mq
Tipologia 2	L. 1.500 mq	L. 7.500 mq	L. 12.500 mq
Tipologia 3	L. 1.000 mq	L. 6.000 mq	L. 10.000 mq
Tipologia 4	L. 750 mq	L. 2.000 mq	L. 4.000 mq
Tipologia 5	L. 750 mq	L. 2.000 mq	L. 4.000 mq
Tipologia 6	L. 500 mq	L. 1.250 mq	L. 2.500 mq
Tipologia 7	L. 50.000	L. 100.000	L. 225.000

1) Misura dell'oblazione (riportare l'importo corrispondente alla tipologia dell'abuso e all'epoca in cui è stato commesso) Lire/mq 1.000

**B - SUPERFICI DELLE OPERE DA SANARE RELATIVE A:**

2) Attività industriale o artigianale	mq	
3) Attività commerciale	mq	48.000
4) Attività sportiva, culturale, sanitaria, opere religiose o a servizio del culto	mq	
5) Attività turistico-ricettiva o agri-turistica	mq	
6) Attività connessa con la conduzione agricola	mq	
7) Altre attività	mq	

**C - CALCOLO DELL'OBLAZIONE**

Misura dell'oblazione e coefficienti correttivi

8) Attività industriale e artigianale (moltiplicare l'importo di rigo 1 per il corrispondente coefficiente riportato nelle istruzioni)	Lire/mq	
9) Attività commerciale (moltiplicare l'importo di rigo 1 per il corrispondente coefficiente riportato nelle istruzioni)	Lire/mq	660
10) Attività sportiva, culturale, sanitaria, opere religiose o a servizio del culto (ridurre di un terzo l'importo di rigo 1)	Lire/mq	
11) Attività turistico-ricettiva o agri-turistica (moltiplicare l'importo di rigo 1 per il corrispondente coefficiente riportato nelle istruzioni)	Lire/mq	
12) Attività connessa alla conduzione agricola (ridurre alla metà l'importo di rigo 1)	Lire/mq	

Misura dell'oblazione

13) Attività industriale o artigianale (moltiplicare rigo 2 per rigo 8)	Lire/mq	
14) Attività commerciale (moltiplicare rigo 3 per rigo 9)	Lire/mq	21.680
15) Attività sportiva, culturale, sanitaria, opere religiose o a servizio del culto (moltiplicare rigo 4 per rigo 10)	Lire/mq	
16) Attività turistico-ricettiva o agri-turistica (moltiplicare rigo 5 per rigo 11)	Lire/mq	
17) Attività connessa alla conduzione agricola (moltiplicare rigo 6 per rigo 12)	Lire/mq	
18) Altre attività (moltiplicare rigo 7 per rigo 1 con le modalità riportate nelle istruzioni)	Lire/mq	

**D - MODALITÀ DI VERSAMENTO**

19) Oblazione da versare - Casi particolari (art. 38, co 6)	Lire	
20) Oblazione da versare (riportare la somma degli importi da rigo 13 a rigo 18 ovvero l'importo di rigo 19)	Lire	31.680

21) Somma versata in data: 20/03/1986

22) Nel caso di versamento in unica soluzione, barrare il quadratino

23) Se il richiedente si avvale della facoltà di rateizzazione indicare il numero delle rate:

fino a 3 rate

Documentazione allegata

- documentazione fotografica
- atto sostitutivo di atto notorio
- dichiarazione sullo stato delle opere
- ricevuto di pagamento oblazione

- denuncia di variazione U.T.B.
- rilevato stato attuale
- certificato Camera di Commercio

Data 25 MAR. 1986

Firma del richiedente

[Firma illeggibile]

SEZIONE PRIMA — OPERA OGGETTO DI SANATORIA - NOTIZIE GENERALI

A - LOCALIZZAZIONE

LOCALITÀ, VIA, PIAZZA E NUMERO CIVICO

C.A.P.

COMUNE

PROVINCIA (sigla)

Viale Monte Grappa n° 27/A 31100 TREVISO TV

In mancanza delle informazioni relative alla toponomastica indicare:

- Catasto terreni: foglio di mappa 22 numero/i di mappa 212  
 - Nuovo catasto edilizio urbano: foglio di mappa numero/i di mappa subalterno

B - ZONA URBANISTICA

	Alla data d'inizio dei lavori	Alla data del 1° ottobre 1983
- Zona A	1 <input type="checkbox"/>	1 <input type="checkbox"/>
- Zona B	2 <input type="checkbox"/>	2 <input type="checkbox"/>
- Zona C	3 <input type="checkbox"/>	3 <input type="checkbox"/>
- Zona D	4 <input type="checkbox"/>	4 <input type="checkbox"/>
- Zona E	5 <input type="checkbox"/>	5 <input type="checkbox"/>
- Zona F	6 <input checked="" type="checkbox"/>	6 <input checked="" type="checkbox"/>
- Non era vigente alcuno strumento urbanistico	7 <input type="checkbox"/>	7 <input type="checkbox"/>

C - VINCOLI

Indicare se l'area sulla quale sorge l'opera ovvero se il fabbricato ove è ubicata risultano soggetti a vincoli: 1  si 2  no

Se sì, indicare il tipo di vincolo

D - NATURA DELL'OPERA

d.1 — Opera autonomamente utilizzabile:  
 - intero fabbricato 1   
 - porzione di fabbricato 2   
 d.2 — Opera non autonomamente utilizzabile: 3

E - TIPOLOGIA DELL'ABUSO PER IL QUALE È RICHIESTA LA SANATORIA

1. Opere realizzate in assenza e difformità della licenza edilizia o concessione e non conformi alle norme urbanistiche ed alle prescrizioni degli strumenti urbanistici:  
 - In assenza della licenza edilizia o concessione 1   
 - In difformità della licenza edilizia o concessione 2

2. Opere realizzate senza licenza edilizia o concessione o in difformità da questa, ma conformi alle norme urbanistiche ed alle prescrizioni degli strumenti urbanistici alla data di entrata in vigore della presente legge:  
 - In assenza della licenza edilizia o concessione 3   
 - In difformità della licenza edilizia o concessione 4

3. Opere realizzate senza licenza edilizia o concessione o in difformità da questa, ma conformi alle norme urbanistiche ed alle prescrizioni degli strumenti urbanistici al momento dell'inizio dei lavori:  
 - In assenza della licenza edilizia o concessione 5   
 - In difformità della licenza edilizia o concessione 6

4. Opere realizzate in difformità della licenza edilizia o concessione che non comportino aumenti della superficie utile o del volume assentito 7   
 Opere di ristrutturazione edilizia come definite dall'articolo 31, lettera d), della legge n. 457 del 1978, realizzate senza licenza edilizia o concessione o in difformità di essa 8   
 Opere che abbiano determinato mutamento di destinazione d'uso 9

5. Opere di restauro e di risanamento conservativo come definite dall'articolo 31, lettera c), della legge n. 457 del 1978, realizzate senza licenza edilizia o autorizzazione o in difformità di essa, nelle zone omogenee A di cui all'articolo 2 del decreto ministeriale 2 aprile 1968, qualora non trattisi di interventi finalizzati all'adeguamento igienico e funzionale 10

6. Opere di restauro e di risanamento conservativo, come definite dall'articolo 31, lettera c), della legge n. 457 del 1978, realizzate senza licenza edilizia o autorizzazione o in difformità di essa 11

7. Opere di manutenzione straordinaria, come definite dall'articolo 31, lettera b), della legge n. 457 del 1978, realizzate senza licenza edilizia o autorizzazione o in difformità di essa 12   
 Opere o modalità di esecuzione non valutabili in termini di superficie o di volume e varianti di cui all'articolo 15 della presente legge 13

F - EPOCA DI ULTIMAZIONE

Periodo di ultimazione:  
 Precedente all'1-9-1967 1  dal 2-9-1967 al 29-1-1977 2   
 dal 30-1-1977 all'1-10-1983 3  Anno di ultimazione: 19 60

G - DISPONIBILITÀ ALL'USO

Indicare se alla data del 1° ottobre 1983 l'opera era agibile:  
 1  2  no 3  parzialmente

SEZIONE SECONDA — OPERA OGGETTO DI SANATORIA - NOTIZIE PARTICOLARI

A - FABBRICATO O PORZIONE DI FABBRICATO

a - Dimensioni e consistenza

		— Superficie per attività	
— Piani fuori terra (compreso il seminterrato)	n. 1	- Attività industriale o artigianale	mq 1
— Piani entro terra	n. 0	- Attività commerciale	mq 48,00
— Volume totale (vuoto per pieno)	mc 117,50	- Attività sportiva, culturale, sanitaria, opere religiose o a servizio di culto	mq 1
		- Attività turistica-ricettiva o agri-turistica	mq 1
		- Attività connessa con la conduzione agricola	mq 1
		- Altre attività	mq 1
		SUPERFICIE COMPLESSIVA mq 1	

b - Difformità dalla licenza edilizia, autorizzazione o concessione. (Segnalare gli estremi della autorizzazione, licenza o concessione).

N. licenza, concessione o autorizzazione \_\_\_\_\_  
 Data di rilascio \_\_\_\_\_ giorno mese anno 1 9 \_\_\_\_\_  
 Destinazione d'uso assentita \_\_\_\_\_  
 Superficie assentita mq \_\_\_\_\_  
 Volume assentito mc \_\_\_\_\_

c - Superficie complessiva dell'area sulla quale sorge l'opera.

— da 0 a 400 mq	1 <input type="checkbox"/>	— da 1.501 a 2.000 mq	5 <input type="checkbox"/>
— da 401 a 600 mq	2 <input type="checkbox"/>	— da 2.001 a 4.000 mq	6 <input checked="" type="checkbox"/>
— da 601 a 1.000 mq	3 <input type="checkbox"/>	— da 4.001 a 10.000 mq	7 <input type="checkbox"/>
— da 1.001 a 1.500 mq	4 <input type="checkbox"/>	— da 10.001 a 20.000 mq	8 <input type="checkbox"/>
		— oltre 20.000 mq	9 <input type="checkbox"/>

d - Destinazione d'uso dell'opera

— attività industriale o artigianale 1   
 — attività commerciale 2   
 — attività sportiva 3   
 — attività culturale 4   
 — attività sanitaria 5   
 — opere religiose o a servizi di culto 6   
 — attività turistico-ricettiva o agri-turistica 7   
 — attività connessa con la conduzione agricola 8   
 — altre attività (specificare) 9

e - Accatastamento

Se l'opera è accatastata indicare la categoria catastale

f - Numero addetti

Numero degli addetti, occupati al 31-12-1984, nell'unità locale in cui ricade l'opera oggetto di sanatoria 44

B - CARATTERISTICHE GENERALI DEL FABBRICATO NEL QUALE È UBICATA L'OPERA OGGETTO DI SANATORIA

Dimensione e consistenza

- piani fuoriterra (compreso il seminterrato) n. 1  
 - piani entro terra n. 1  
 - struttura portante prevalente  
 - pietre o mattoni 1  - prefabbricata 3   
 - cemento armato 2  - mista e altra 4

Impianti e servizi ad uso diretto del fabbricato

- allacciamento rete fognante 1   
 - allacciamento rete elettrica 2   
 - allacciamento rete idrica 3   
 - allacciamento rete distrib. gas 4   
 - impianti di depuraz. degli scarichi 5   
 - Impianti per il controllo delle emissioni atmosferiche 6   
 - spazi per parcheggi 7   
 - eventuali altre superfici scoperte di pertinenza del fabbricato mq \_\_\_\_\_

Destinazione

- esclusivamente ad uso non residenziale 1   
 - uso misto con presenza di abitazioni 2   
 - numero eventuali abitazioni comprese nel fabbricato \_\_\_\_\_

SEZIONE TERZA — CALCOLO DELL'OBLAZIONE

ORIGINALE PER IL COMUNE

A - MISURA DELL'OBLAZIONE

TIPOLOGIA DELL'ABUSO	PERIODI IN CUI L'ABUSO È STATO COMMESSO		
	Fino al 1° settembre 1967	Dal 2 settembre 1967 al 29 gennaio 1977	Dal 30 gennaio 1977 al 1° ottobre 1983
Tipologia 1	L. 2.500 mq	L. 12.500 mq	L. 18.000 mq
Tipologia 2	L. 1.500 mq	L. 7.500 mq	L. 12.500 mq
Tipologia 3	L. 1.000 mq	L. 6.000 mq	L. 10.000 mq
Tipologia 4	L. 750 mq	L. 2.000 mq	L. 4.000 mq
Tipologia 5	L. 750 mq	L. 2.000 mq	L. 4.000 mq
Tipologia 6	L. 500 mq	L. 1.250 mq	L. 2.500 mq
Tipologia 7	L. 50.000	L. 100.000	L. 225.000

1) Misura dell'oblazione (riportare l'importo corrispondente alla tipologia dell'abuso e all'epoca in cui è stato commesso) Lire/mq 2.500.000

B - SUPERFICI DELLE OPERE DA SANARE RELATIVE A:

2) Attività industriale o artigianale	mq	<u>11</u>
3) Attività commerciale	mq	<u>13.90</u>
4) Attività sportiva, culturale, sanitaria, opere religiose o a servizio del culto	mq	<u>11</u>
5) Attività turistico-ricettiva o agri-turistica	mq	<u>11</u>
6) Attività connessa con la conduzione agricola	mq	<u>11</u>
7) Altre attività	mq	<u>11</u>

C - CALCOLO DELL'OBLAZIONE

Misura dell'oblazione e coefficienti correttivi

8) Attività industriali e artigianale (moltiplicare l'importo di rigo 1 per il corrispondente coefficiente riportato nelle istruzioni)	Lire/mq	<u>000</u>
9) Attività commerciale (moltiplicare l'importo di rigo 1 per il corrispondente coefficiente riportato nelle istruzioni)	Lire/mq	<u>1650.000</u>
10) Attività sportiva, culturale, sanitaria, opere religiose o a servizio del culto (ridurre di un terzo l'importo di rigo 1)	Lire/mq	<u>000</u>
11) Attività turistico-ricettiva o agri-turistica (moltiplicare l'importo di rigo 1 per il corrispondente coefficiente riportato nelle istruzioni)	Lire/mq	<u>000</u>
12) Attività connessa alla conduzione agricola (ridurre alla metà l'importo di rigo 1)	Lire/mq	<u>000</u>
Misura dell'oblazione		
13) Attività industriale o artigianale (moltiplicare rigo 2 per rigo 8)	Lire/mq	<u>000</u>
14) Attività commerciale (moltiplicare rigo 3 per rigo 9)	Lire/mq	<u>22.935.000</u>
15) Attività sportiva, culturale, sanitaria, opere religiose o a servizio del culto (moltiplicare rigo 4 per rigo 10)	Lire/mq	<u>000</u>
16) Attività turistico-ricettiva o agri-turistica (moltiplicare rigo 5 per rigo 11)	Lire/mq	<u>000</u>
17) Attività connessa alla conduzione agricola (moltiplicare rigo 6 per rigo 12)	Lire/mq	<u>000</u>
18) Altre attività (moltiplicare rigo 7 per rigo 1 <i>con le modalità riportate nelle istruzioni</i> )	Lire/mq	<u>000</u>

D - MODALITÀ DI VERSAMENTO

19) Oblazione da versare - Casi particolari (art. 38, co 6)	Lire	<u>000</u>
20) Oblazione da versare (riportare la somma degli importi da rigo 13 a rigo 18 ovvero l'importo di rigo 13)	Lire	<u>22.935.000</u>
21) Somma versata in data: <u>20</u> / <u>03</u> / <u>1986</u>		
22) Nel caso di versamento in unica soluzione, barrare il quadratino <input checked="" type="checkbox"/>		
23) Se il richiedente si avvale della facoltà di rateizzazione indicare il numero delle rate: fino a 3 rate <input type="checkbox"/>		

Documentazione allegata

- 1) documentazione fotografica
- 2) atto sostitutivo di atto notorio
- 3) dichiarazione sullo stato delle opere
- 4) ricevuta di pagamento oblazione
- 5) denuncia di variazione U.T.B.
- 6) rilievo stato attuale
- 7) certificato Camera di Commercio

Data 25 MAR. 1986

Firma del richiedente

X

RISERVATO AL COMUNE	
Denominazione e N. Distintivo (secondo la classificazione ISTAT)	
A COMUNE	
PROVINCIA	
N. PROTOCOLLO	<u>12686</u> <u>02. APR. 1986</u>
B N. PROGRESSIVO	<u>10568949607/2</u>

MINISTERO DEI LAVORI PUBBLICI

**MOD. 47/85-D**  
**OPERE AD USO**  
**NON RESIDENZIALE**

**Domanda di sanatoria per le**  
**opere rientranti nelle tipologie di**  
**abuso 1 - 2 - 3 - 4 - 5 - 6 - 7, di**  
**cui alla tabella allegata alla legge**  
**28 febbraio 1985, n. 47**

Per le domande seguite da quadratino occorre barrare così  la risposta che fa al caso

COSTRUZIONI SU AREE DI PROPRIETÀ DELLO STATO O DI ENTI PUBBLICI TERRITORIALI		PROPRIETARIO (compilare solo se il richiedente è diverso dal proprietario)	
Indicare se l'opera oggetto di sanatoria è stata eseguita su aree di proprietà dello Stato o di Enti Pubblici territoriali: 1 <input type="checkbox"/> SI 2 <input checked="" type="checkbox"/>		COGNOME O DENOMINAZIONE _____ NOME _____	
MODALITÀ DI ACQUISIZIONE (Compilare solo se il richiedente è proprietario dell'opera oggetto di sanatoria)		RESIDENZA ANAGRAFICA _____ COMUNE _____ PROVINCIA (sigla) _____	
1 COMPRAVENDITA — da privati <input checked="" type="checkbox"/> — da impresa di costruzioni <input type="checkbox"/> — da altra impresa <input type="checkbox"/> — da altri <input type="checkbox"/>		FRAZIONE, VIA E NUMERO CIVICO _____ C.A.P. _____	
2 DONAZIONE e/o SUCCESSIONE <input type="checkbox"/> 3 COSTRUITA IN PROPRIO <input type="checkbox"/>		LOTTIZZAZIONE	
		Indicare se l'opera oggetto di sanatoria insiste su area lottizzata: 1 <input checked="" type="checkbox"/> 2 <input type="checkbox"/> SI con lottizzazione autorizzata 3 <input type="checkbox"/> SI con lottizzazione non autorizzata e non convenzionata	



Al Signor Sindaco del Comune di

TREVISO

RICHIEDENTE			
COGNOME O DENOMINAZIONE _____			
NOME _____			
NUMERO DI CODICE FISCALE _____		PROVINCIA (sigla) <u>TV</u>	
RESIDENZA ANAGRAFICA _____		C.A.P. <u>31100</u>	
FRAZIONE, VIA E NUMERO CIVICO <u>Viale Montegrappa n° 27/A</u>		C.A.P. <u>31100</u>	
NATURA GIURIDICA <u>3</u>			
Se il richiedente è persona fisica indicare:			
Sesso (M o F) _____	DATA DI NASCITA (giorno mese anno) <u>1</u>	STATO CIVILE _____	TITOLO DI STUDIO _____
COMUNE O STATO ESTERO DI NASCITA _____		PROVINCIA (sigla) _____	
CONDIZIONE PROFESSIONALE _____	QUALIFICA _____	ATTIVITÀ ECONOMICA _____	
Se il richiedente è diverso da "persona fisica" indicare:			
ATTIVITÀ ECONOMICA ESERCITATA <u>07</u>			
TITOLO IN BASE AL QUALE IL RICHIEDENTE EFFETTUA LA DOMANDA DI SANATORIA			
Proprietà <input checked="" type="checkbox"/>	Locazione <input type="checkbox"/>	3 <input type="checkbox"/>	
Possesso ad altro titolo reale <input type="checkbox"/>	Altro (specificare) _____	4 <input type="checkbox"/>	



SEZIONE PRIMA — OPERA OGGETTO DI SANATORIA - NOTIZIE GENERALI

A - LOCALIZZAZIONE

LOCALITÀ, VIA, PIAZZA E NUMERO CIVICO: Via Montevermici C.A.P.: 31100 COMUNE: TREVISO PROVINCIA (sigla): TV

In mancanza delle informazioni relative alla toponomastica indicare:

- Catasto terreni: foglio di mappa 22 numero/i di mappa 705  
 - Nuovo catasto edilizio urbano: foglio di mappa \_\_\_\_\_ numero/i di mappa \_\_\_\_\_  
 subalterno \_\_\_\_\_

B - ZONA URBANISTICA

	Alla data d'inizio dei lavori	Alla data del 1° ottobre 1983
- Zona A	1 <input type="checkbox"/>	1 <input type="checkbox"/>
- Zona B	2 <input type="checkbox"/>	2 <input type="checkbox"/>
- Zona C	3 <input type="checkbox"/>	3 <input type="checkbox"/>
- Zona D	4 <input type="checkbox"/>	4 <input type="checkbox"/>
- Zona E	5 <input type="checkbox"/>	5 <input type="checkbox"/>
- Zona F	6 <input checked="" type="checkbox"/>	6 <input checked="" type="checkbox"/>
- Non era vigente alcuno strumento urbanistico	7 <input type="checkbox"/>	7 <input type="checkbox"/>

C - VINCOLI

Indicare se l'area sulla quale sorge l'opera ovvero se il fabbricato ove è ubicata risultano soggetti a vincoli: 1  si 2  no

Se si, indicare il tipo di vincolo  
 \_\_\_\_\_

D - NATURA DELL'OPERA

d.1 — Opera autonomamente utilizzabile:  
 - Intero fabbricato 1   
 - Porzione di fabbricato 2   
 d.2 — Opera non autonomamente utilizzabile: 3

E - TIPOLOGIA DELL'ABUSO PER IL QUALE È RICHIESTA LA SANATORIA

1. Opere realizzate in assenza o difformità della licenza edilizia o concessione e non conformi alle norme urbanistiche ed alle prescrizioni degli strumenti urbanistici:  
 - In assenza della licenza edilizia o concessione 1   
 - In difformità della licenza edilizia o concessione 2

2. Opere realizzate senza licenza edilizia o concessione o in difformità da questa, ma conformi alle norme urbanistiche ed alle prescrizioni degli strumenti urbanistici alla data di entrata in vigore della presente legge:  
 - In assenza della licenza edilizia o concessione 3   
 - In difformità della licenza edilizia o concessione 4

3. Opere realizzate senza licenza edilizia o concessione o in difformità da questa, ma conformi alle norme urbanistiche ed alle prescrizioni degli strumenti urbanistici al momento dell'inizio dei lavori:  
 - In assenza della licenza edilizia o concessione 5   
 - In difformità della licenza edilizia o concessione 6

4. Opere realizzate in difformità della licenza edilizia o concessione che non comportino aumenti della superficie utile o del volume assentito 7   
 Opere di ristrutturazione edilizia come definite dall'articolo 31, lettera d), della legge n. 457 del 1978, realizzate senza licenza edilizia o concessione o in difformità di essa 8   
 Opere che abbiano determinato mutamento di destinazione d'uso 9

5. Opere di restauro e di risanamento conservativo come definite dall'articolo 31, lettera c), della legge n. 457 del 1978, realizzate senza licenza edilizia o autorizzazione o in difformità di esse, nelle zone omogenee A di cui all'articolo 2 del decreto ministeriale 2 aprile 1968, qualora non trattisi di interventi finalizzati all'adeguamento igienico e funzionale 10

6. Opere di restauro e di risanamento conservativo, come definite dall'articolo 31, lettera c), della legge n. 457 del 1978, realizzate senza licenza edilizia o autorizzazione o in difformità di essa 11

7. Opere di manutenzione straordinaria, come definite dall'articolo 31, lettera b), della legge n. 457 del 1978, realizzate senza licenza edilizia o autorizzazione o in difformità di essa 12   
 Opere o modalità di esecuzione non valutabili in termini di superficie o di volume e varianti di cui all'articolo 15 della presente legge 13

F - EPOCA DI ULTIMAZIONE

Periodo di ultimazione:  
 Precedente all'1-9-1967 1  dal 2-9-1967 al 29-1-1977 2   
 dal 30-1-1977 all'1-10-1983 3  Anno di ultimazione: 19 65

G - DISPONIBILITÀ ALL'USO

Indicare se alla data del 1° ottobre 1983 l'opera era agibile:  
 1  si 2  no parzialmente 3

SEZIONE SECONDA — OPERA OGGETTO DI SANATORIA - NOTIZIE PARTICOLARI

A - FABBRICATO O PORZIONE DI FABBRICATO

a - Dimensioni e consistenza

- Piani fuori terra (compreso il seminterrato) n. <u>1</u>	- Superficie per attività industriale o artigianale mq _____
- Piani entro terra n. <input checked="" type="checkbox"/>	- Attività commerciale mq <u>13,90</u>
- Volume totale (vuoto per pieno) mc <u>55,60</u>	- Attività sportiva, culturale, sanitaria, opere religiose o a servizio di culto mq _____
	- Attività turistica-ricettiva o agri-turistica mq _____
	- Attività connessa con la conduzione agricola mq _____
	- Altre attività mq _____
	SUPERFICIE COMPLESSIVA mq _____

b - Difformità dalla licenza edilizia, autorizzazione o concessione. (Segnalare gli estremi della autorizzazione, licenza o concessione).

N. licenza, concessione o autorizzazione \_\_\_\_\_  
 Data di rilascio \_\_\_\_\_ giorno \_\_\_\_\_ mese \_\_\_\_\_ anno 19  
 Destinazione d'uso assentita \_\_\_\_\_  
 Superficie assentita mq \_\_\_\_\_  
 Volume assentito mc \_\_\_\_\_

c - Superficie complessiva dell'area sulla quale sorge l'opera.

- da 0 a 400 mq 1 <input type="checkbox"/>	- da 1.501 a 2.000 mq 5 <input type="checkbox"/>
- da 401 a 600 mq 2 <input type="checkbox"/>	- da 2.001 a 4.000 mq 6 <input checked="" type="checkbox"/>
- da 601 a 1.000 mq 3 <input type="checkbox"/>	- da 4.001 a 10.000 mq 7 <input type="checkbox"/>
- da 1.001 a 1.500 mq 4 <input type="checkbox"/>	- da 10.001 a 20.000 mq 8 <input type="checkbox"/>
	- oltre 20.000 mq 9 <input type="checkbox"/>

d - Destinazione d'uso dell'opera

- attività industriale o artigianale 1 <input type="checkbox"/>
- attività commerciale 2 <input checked="" type="checkbox"/>
- attività sportiva 3 <input type="checkbox"/>
- attività culturale 4 <input type="checkbox"/>
- attività sanitaria 5 <input type="checkbox"/>
- opere religiose o a servizi di culto 6 <input type="checkbox"/>
- attività turistico-ricettiva o agri-turistica 7 <input type="checkbox"/>
- attività connessa con la conduzione agricola 8 <input type="checkbox"/>
- altre attività 9 <input type="checkbox"/> (specificare) _____

e - Accatastamento

Se l'opera è accatastata indicare la categoria catastale D4

f - Numero addetti

Numero degli addetti, occupati al 31-12-1984, nell'unità locale in cui ricade l'opera oggetto di sanatoria 44

B - CARATTERISTICHE GENERALI DEL FABBRICATO NEL QUALE È UBICATA L'OPERA OGGETTO DI SANATORIA

Dimensione e consistenza

- piani fuoriterra (compreso il seminterrato) n. <u>1</u>
- piani entro terra n. <input checked="" type="checkbox"/>
- struttura portante prevalente
- pietre o mattoni 1 <input type="checkbox"/> - prefabbricata 3 <input type="checkbox"/>
- cemento armato 2 <input checked="" type="checkbox"/> - mista e altra 4 <input type="checkbox"/>

Impianti e servizi ad uso diretto del fabbricato

- allacciamento rete fognante 1 <input checked="" type="checkbox"/>
- allacciamento rete elettrica 2 <input checked="" type="checkbox"/>
- allacciamento rete idrica 3 <input checked="" type="checkbox"/>
- allacciamento rete distrib. gas 4 <input checked="" type="checkbox"/>
- impianti di depuraz. degli scarichi 5 <input type="checkbox"/>
- Impianti per il controllo delle emissioni atmosferiche 6 <input type="checkbox"/>
- spazi per parcheggi 7 <input checked="" type="checkbox"/>
- eventuali altre superfici scoperte di pertinenza del fabbricato mq _____

Destinazione

- esclusivamente ad uso non residenziale 1 <input checked="" type="checkbox"/>
- uso misto con presenza di abitazioni 2 <input type="checkbox"/>
- numero eventuali abitazioni comprese nel fabbricato _____

SEZIONE TERZA — CALCOLO DELL'OBLAZIONE

TIPOLOGIA DELL'ABUSO	PERIODI IN CUI L'ABUSO È STATO COMMESSO		
	Fino al 1° settembre 1967	Dal 2 settembre 1967 al 29 gennaio 1977	Dal 30 gennaio 1977 al 1° ottobre 1983
Tipologia 1	L. 2.500 mq	L. 12.500 mq	L. 18.000 mq
Tipologia 2	L. 1.500 mq	L. 7.500 mq	L. 12.500 mq
Tipologia 3	L. 1.000 mq	L. 6.000 mq	L. 10.000 mq
Tipologia 4	L. 750 mq	L. 2.000 mq	L. 4.000 mq
Tipologia 5	L. 750 mq	L. 2.000 mq	L. 4.000 mq
Tipologia 6	L. 500 mq	L. 1.250 mq	L. 2.500 mq
Tipologia 7	L. 50.000	L. 100.000	L. 225.000

1) Misura dell'oblazione (riportare l'importo corrispondente alla tipologia dell'abuso e all'epoca in cui è stato commesso) Lire/mq 50.000.000

B - SUPERFICI DELLE OPERE DA SANARE RELATIVE A:

2) Attività industriale o artigianale	mq	
3) Attività commerciale	mq	
4) Attività sportiva, culturale, sanitaria, opere religiose o a servizio del culto	mq	
5) Attività turistico-ricettiva o agri-turistica	mq	
6) Attività connessa con la conduzione agricola	mq	
7) Altre attività	mq	

C - CALCOLO DELL'OBLAZIONE

Misura dell'oblazione e coefficienti correttivi

8) Attività industriale e artigianale (moltiplicare l'importo di rigo 1 per il corrispondente coefficiente riportato nelle istruzioni)	Lire/mq	<u>000</u>
9) Attività commerciale (moltiplicare l'importo di rigo 1 per il corrispondente coefficiente riportato nelle istruzioni)	Lire/mq	<u>50.000.000</u>
10) Attività sportiva, culturale, sanitaria, opere religiose o a servizio del culto (ridurre di un terzo l'importo di rigo 1)	Lire/mq	<u>000</u>
11) Attività turistico-ricettiva o agri-turistica (moltiplicare l'importo di rigo 1 per il corrispondente coefficiente riportato nelle istruzioni)	Lire/mq	<u>000</u>
12) Attività connessa alla conduzione agricola (ridurre alla metà l'importo di rigo 1)	Lire/mq	<u>000</u>
<i>Misura dell'oblazione</i>		
13) Attività industriale o artigianale (moltiplicare rigo 2 per rigo 8)	Lire/mq	<u>000</u>
14) Attività commerciale (moltiplicare rigo 3 per rigo 9)	Lire/mq	<u>50.000.000</u>
15) Attività sportiva, culturale, sanitaria, opere religiose o a servizio del culto (moltiplicare rigo 4 per rigo 10)	Lire/mq	<u>000</u>
16) Attività turistico-ricettiva o agri-turistica (moltiplicare rigo 5 per rigo 11)	Lire/mq	<u>000</u>
17) Attività connessa alla conduzione agricola (moltiplicare rigo 6 per rigo 12)	Lire/mq	<u>000</u>
18) Altre attività (moltiplicare rigo 7 per rigo 1 <i>con le modalità riportate nelle istruzioni</i> )	Lire/mq	<u>000</u>

D - MODALITÀ DI VERSAMENTO

19) Oblazione da versare - <b>Casi particolari</b> (art. 38, co 6)	Lire	<u>000</u>
20) Oblazione da versare (riportare la somma degli importi da rigo 13 a rigo 18 ovvero l'importo di rigo 19)	Lire	<u>50.000.000</u>
21) Somma versata in data: <u>20/03/1986</u>		
22) Nel caso di versamento in unica soluzione, barrare il quadratino <input checked="" type="checkbox"/>		
23) Se il richiedente si avvale della facoltà di rateizzazione indicare il numero delle rate: fino a 3 rate <input type="checkbox"/>		

Documentazione allegata

- documentazione fotografica
- atto sostitutivo di atto notorio
- dichiarazione sullo stato delle opere
- bollettino di pagamento oblazione
- denuncia di variazione U.T.B.
- rileva stato attuale
- Certificato Camera di Commercio

Data 25 MAR. 1986 Firma del richiedente \_\_\_\_\_

ORIGINALE PER IL COMUNE

RISERVATO AL COMUNE

Denominazione e N. Distintivo (secondo la classificazione ISTAT)

A COMUNE \_\_\_\_\_

PROVINCIA \_\_\_\_\_

N. PROTOCOLLO 12686  
02.APR.1986

B N. PROGRESSIVO 0568949607/3



Al Signor Sindaco del Comune di

TREVISO

MINISTERO DEI LAVORI PUBBLICI

**MOD. 47/85-D**  
**OPERE AD USO NON RESIDENZIALE**

**Domanda di sanatoria per le opere rientranti nelle tipologie di abuso 1 - 2 - 3 - 4 - 5 - 6 - 7, di cui alla tabella allegata alla legge 28 febbraio 1985, n. 47**

Per le domande seguite da quadratino occorre barrare così  la risposta che fa al caso

RICHIEDENTE

COGNOME O DENOMINAZIONE \_\_\_\_\_

NOME \_\_\_\_\_

NUMERO DI CODICE FISCALE \_\_\_\_\_

RESIDENZA ANAGRAFICA \_\_\_\_\_

COMUNE TREVISO PROVINCIA (sigla) TV

FRAZIONE, VIA E NUMERO CIVICO Viale Montegrappa n° 27/A C.A.P. 311400

NATURA GIURIDICA 3

Se il richiedente è persona fisica indicare:

Sesso (M o F)	DATA DI NASCITA (giorno mese anno) <u>1</u>	STATO CIVILE	TITOLO DI STUDIO
COMUNE O STATO ESTERO DI NASCITA		PROVINCIA (sigla)	
CONDIZIONE PROFESSIONALE	QUALIFICA	ATTIVITÀ ECONOMICA	

Se il richiedente è diverso da "persona fisica" indicare:

ATTIVITÀ ECONOMICA ESERCITATA 04

TITOLO IN BASE AL QUALE IL RICHIEDENTE EFFETTUA LA DOMANDA DI SANATORIA

Proprietà <input checked="" type="checkbox"/>	Locazione <input type="checkbox"/>
Possesso ad altro titolo reale <input type="checkbox"/>	Altro (specificare) <input type="checkbox"/>

COSTRUZIONI SU AREE DI PROPRIETÀ DELLO STATO O DI ENTI PUBBLICI TERRITORIALI

Indicare se l'opera oggetto di sanatoria è stata eseguita su aree di proprietà dello Stato o di Enti Pubblici territoriali:

1  SI 2

MODALITÀ DI ACQUISIZIONE (Compilare solo se il richiedente è proprietario dell'opera oggetto di sanatoria)

1 COMPRAVENDITA

- da privati
- da impresa di costruzioni
- da altra impresa
- da altri

2 DONAZIONE e/o SUCCESSIONE

3 COSTRUITA IN PROPRIO

PROPRIETARIO (compilare solo se il richiedente è diverso dal proprietario)

COGNOME O DENOMINAZIONE \_\_\_\_\_

NOME \_\_\_\_\_

RESIDENZA ANAGRAFICA \_\_\_\_\_

COMUNE \_\_\_\_\_ PROVINCIA (sigla) \_\_\_\_\_

FRAZIONE, VIA E NUMERO CIVICO \_\_\_\_\_ C.A.P. \_\_\_\_\_

LOTTIZZAZIONE

Indicare se l'opera oggetto di sanatoria insiste su area lottizzata:

1

2  SI con lottizzazione autorizzata

3  SI con lottizzazione non autorizzata e non convenzionata

Istituto Poligrafico e Zecca dello Stato

SEZIONE PRIMA — OPERA OGGETTO DI SANATORIA - NOTIZIE GENERALI

**A - LOCALIZZAZIONE**

LOCALITÀ, VIA, PIAZZA E NUMERO CIVICO: Via Monterumici C.A.P.: 31100 COMUNE: TREVISO PROVINCIA (sigla): TV

In mancanza delle informazioni relative alla toponomastica indicare:

- Catasto terreni: foglio di mappa 22 numero/i di mappa 705

- Nuovo catasto edilizio urbano: foglio di mappa \_\_\_\_\_ numero/i di mappa \_\_\_\_\_ subalterno \_\_\_\_\_

**B - ZONA URBANISTICA**

	Alla data d'inizio dei lavori	Alla data del 1° ottobre 1983
- Zona A	1 <input type="checkbox"/>	1 <input type="checkbox"/>
- Zona B	2 <input type="checkbox"/>	2 <input type="checkbox"/>
- Zona C	3 <input type="checkbox"/>	3 <input type="checkbox"/>
- Zona D	4 <input type="checkbox"/>	4 <input type="checkbox"/>
- Zona E	5 <input type="checkbox"/>	5 <input type="checkbox"/>
- Zona F	6 <input checked="" type="checkbox"/>	6 <input checked="" type="checkbox"/>
- Non era vigente alcuno strumento urbanistico	7 <input type="checkbox"/>	7 <input type="checkbox"/>

**C - VINCOLI**

Indicare se l'area sulla quale sorge l'opera ovvero se il fabbricato ove è ubicata risultano soggetti a vincoli: 1  sì 2  no

Se sì, indicare il tipo di vincolo \_\_\_\_\_

**D - NATURA DELL'OPERA**

d.1 — Opera autonomamente utilizzabile:

- Intero fabbricato 1

- Porzione di fabbricato 2

d.2 — Opera non autonomamente utilizzabile: 3

**E - TIPOLOGIA DELL'ABUSO PER IL QUALE È RICHIESTA LA SANATORIA**

1. Opere realizzate in assenza o difformità della licenza edilizia o concessione e non conformi alle norme urbanistiche ed alle prescrizioni degli strumenti urbanistici:

- In assenza della licenza edilizia o concessione 1

- In difformità della licenza edilizia o concessione 2

2. Opere realizzate senza licenza edilizia o concessione o in difformità da questa, ma conformi alle norme urbanistiche ed alle prescrizioni degli strumenti urbanistici alla data di entrata in vigore della presente legge:

- In assenza della licenza edilizia o concessione 3

- In difformità della licenza edilizia o concessione 4

3. Opere realizzate senza licenza edilizia o concessione o in difformità da questa, ma conformi alle norme urbanistiche ed alle prescrizioni degli strumenti urbanistici al momento dell'inizio dei lavori:

- In assenza della licenza edilizia o concessione 5

- In difformità della licenza edilizia o concessione 6

4. Opere realizzate in difformità della licenza edilizia o concessione che non comportino aumenti della superficie utile o del volume assentito 7

Opere di ristrutturazione edilizia come definite dall'articolo 31, lettera d), della legge n. 457 del 1978, realizzate senza licenza edilizia o concessione o in difformità di essa 8

Opere che abbiano determinato mutamento di destinazione d'uso 9

5. Opere di restauro e di risanamento conservativo come definite dall'articolo 31, lettera c), della legge n. 457 del 1978, realizzate senza licenza edilizia o autorizzazione o in difformità di esse, nelle zone omogenee A di cui all'articolo 2 del decreto ministeriale 2 aprile 1968, qualora non trattisi di interventi finalizzati all'adeguamento igienico e funzionale 10

6. Opere di restauro e di risanamento conservativo, come definite dall'articolo 31, lettera c), della legge n. 457 del 1978, realizzate senza licenza edilizia o autorizzazione o in difformità di essa 11

7. Opere di manutenzione straordinaria, come definite dall'articolo 31, lettera b), della legge n. 457 del 1978, realizzate senza licenza edilizia o autorizzazione o in difformità di essa 12

Opere o modalità di esecuzione non valutabili in termini di superficie o di volume e varianti di cui all'articolo 15 della presente legge 13

**F - EPOCA DI ULTIMAZIONE**

Periodo di ultimazione:

Precedente all'1-9-1967 1  dal 2-9-1967 al 29-1-1977 2

dal 30-1-1977 all'1-10-1983 3  Anno di ultimazione: 19 65

**G - DISPONIBILITÀ ALL'USO**

Indicare se alla data del 1° ottobre 1983 l'opera era agibile:

1  2  no 3  parzialmente

SEZIONE SECONDA — OPERA OGGETTO DI SANATORIA - NOTIZIE PARTICOLARI

**A - FABBRICATO O PORZIONE DI FABBRICATO**

**a - Dimensioni e consistenza**

— Piani fuori terra (compreso il seminterrato) n. 1

— Piani entro terra n. 1

— Volume totale (vuoto per pieno) mc \_\_\_\_\_

**Superficie per attività**

- Attività industriale o artigianale mq \_\_\_\_\_

- Attività commerciale mq \_\_\_\_\_

- Attività sportiva, culturale, sanitaria, opere religiose o a servizio di culto mq \_\_\_\_\_

- Attività turistica-ricettiva o agri-turistica mq \_\_\_\_\_

- Attività connessa con la conduzione agricola mq \_\_\_\_\_

- Altre attività mq \_\_\_\_\_

SUPERFICIE COMPLESSIVA mq \_\_\_\_\_

**b - Difformità dalla licenza edilizia, autorizzazione o concessione. (Segnalare gli estremi della autorizzazione, licenza o concessione).**

N. licenza, concessione o autorizzazione \_\_\_\_\_

Data di rilascio \_\_\_\_\_ giorno \_\_\_\_\_ mese \_\_\_\_\_ anno 19

Destinazione d'uso assentita \_\_\_\_\_

Superficie assentita mq \_\_\_\_\_

Volume assentito mc \_\_\_\_\_

**c - Superficie complessiva dell'area sulla quale sorge l'opera.**

— da 0 a 400 mq 1  — da 1.501 a 2.000 mq 5

— da 401 a 600 mq 2  — da 2.001 a 4.000 mq 6

— da 601 a 1.000 mq 3  — da 4.001 a 10.000 mq 7

— da 1.001 a 1.500 mq 4  — da 10.001 a 20.000 mq 8

— oltre 20.000 mq 9

**d - Destinazione d'uso dell'opera**

— attività industriale o artigianale 1

— attività commerciale 2

— attività sportiva 3

— attività culturale 4

— attività sanitaria 5

— opere religiose o a servizi di culto 6

— attività turistico-ricettiva o agri-turistica 7

— attività connessa con la conduzione agricola 8

— altre attività (specificare) 9

**e - Accatastamento**

Se l'opera è accatastata indicare la categoria catastale C/2

**f - Numero addetti**

Numero degli addetti, occupati al 31-12-1984, nell'unità locale in cui ricade l'opera oggetto di sanatoria 44

**B - CARATTERISTICHE GENERALI DEL FABBRICATO NEL QUALE È UBICATA L'OPERA OGGETTO DI SANATORIA**

**Dimensione e consistenza**

- piani fuoriterra (compreso il seminterrato) n. 1

- piani entro terra n. 1

- struttura portante prevalente

- pietre o mattoni 1  - prefabbricata 3

- cemento armato 2  - mista e altra 4

**Destinazione**

- esclusivamente ad uso non residenziale 1

- uso misto con presenza di abitazioni 2

- numero eventuali abitazioni comprese nel fabbricato \_\_\_\_\_

**Impianti e servizi ad uso diretto del fabbricato**

- allacciamento rete fognante 1

- allacciamento rete elettrica 2

- allacciamento rete idrica 3

- allacciamento rete distrib. gas 4

- impianti di depuraz. degli scarichi 5

- Impianti per il controllo delle emissioni atmosferiche 6

- spazi per parcheggi 7

- eventuali altre superfici scoperte di pertinenza del fabbricato mq \_\_\_\_\_

SEZIONE TERZA — CALCOLO DELL'OBLAZIONE

TIPOLOGIA DELL'ABUSO	PERIODI IN CUI L'ABUSO È STATO COMMESSO		
	Fino al 1° settembre 1967	Dal 2 settembre 1967 al 29 gennaio 1977	Dal 30 gennaio 1977 al 1° ottobre 1983
Tipologia 1	L. 2.500 mq	L. 12.500 mq	L. 18.000 mq
Tipologia 2	L. 1.500 mq	L. 7.500 mq	L. 12.500 mq
Tipologia 3	L. 1.000 mq	L. 6.000 mq	L. 10.000 mq
Tipologia 4	L. 750 mq	L. 2.000 mq	L. 4.000 mq
Tipologia 5	L. 750 mq	L. 2.000 mq	L. 4.000 mq
Tipologia 6	L. 500 mq	L. 1.250 mq	L. 2.500 mq
Tipologia 7	L. 50.000	L. 100.000	L. 225.000

1) Misura dell'oblazione (riportare l'importo corrispondente alla tipologia dell'abuso e all'epoca in cui è stato commesso). Lire/mq 225.000

B - SUPERFICI DELLE OPERE DA SANARE RELATIVE A:

2) Attività industriale o artigianale	mq	<u>1</u>
3) Attività commerciale	mq	<u>1</u>
4) Attività sportiva, culturale, sanitaria, opere religiose o a servizio del culto	mq	<u>1</u>
5) Attività turistico-ricettiva o agri-turistica	mq	<u>1</u>
6) Attività connessa con la conduzione agricola	mq	<u>1</u>
7) Altre attività	mq	<u>1</u>

C - CALCOLO DELL'OBLAZIONE

Misura dell'oblazione e coefficienti correttivi	Lire/mq
8) Attività industriale e artigianale (moltiplicare l'importo di rigo 1 per il corrispondente coefficiente riportato nelle istruzioni)	<u>000</u>
9) Attività commerciale (moltiplicare l'importo di rigo 1 per il corrispondente coefficiente riportato nelle istruzioni)	<u>225.000</u>
10) Attività sportiva, culturale, sanitaria, opere religiose o a servizio del culto (ridurre di un terzo l'importo di rigo 1)	<u>000</u>
11) Attività turistico-ricettiva o agri-turistica (moltiplicare l'importo di rigo 1 per il corrispondente coefficiente riportato nelle istruzioni)	<u>000</u>
12) Attività connessa alla conduzione agricola (ridurre alla metà l'importo di rigo 1)	<u>000</u>
<i>Misura dell'oblazione</i>	
13) Attività industriale o artigianale (moltiplicare rigo 2 per rigo 8)	<u>000</u>
14) Attività commerciale (moltiplicare rigo 3 per rigo 9)	<u>225.000</u>
15) Attività sportiva, culturale, sanitaria, opere religiose o a servizio del culto (moltiplicare rigo 4 per rigo 10)	<u>000</u>
16) Attività turistico-ricettiva o agri-turistica (moltiplicare rigo 5 per rigo 11)	<u>000</u>
17) Attività connessa alla conduzione agricola (moltiplicare rigo 6 per rigo 12)	<u>000</u>
18) Altre attività (moltiplicare rigo 7 per rigo 1 con le modalità riportate nelle istruzioni)	<u>000</u>

D - MODALITÀ DI VERSAMENTO

19) Oblazione da versare - <b>Casi particolari</b> (art. 38, co 6)	Lire	<u>000</u>
20) Oblazione da versare (riportare la somma degli importi da rigo 13 a rigo 18 ovvero l'importo di rigo 19)	Lire	<u>225.000</u>
21) Somma versata in data: <u>21/03/1986</u>		
22) Nel caso di versamento in unica soluzione, barrare il quadratino <input checked="" type="checkbox"/>		
23) Se il richiedente si avvale della facoltà di rateizzazione indicare il numero delle rate: fino a 3 rate <input type="checkbox"/>		

Documentazione allegata

- 1) documentazione fotografica
- 2) atto sostitutivo di atto notorio
- 3) dichiarazione sullo stato delle opere
- 4) bollettino di pagamento oblazione
- 5) denuncia di variazione U.T.B.
- 6) rilievo stato attuale
- 7) certificato Camera di Commercio

Data 25 MAR. 1986 Firma del richiedente \_\_\_\_\_

ORIGINALE PER IL COMUNE

RISERVATO AL COMUNE

Denominazione e N. Distintivo (secondo la classificazione ISTAT)

A COMUNE \_\_\_\_\_

PROVINCIA \_\_\_\_\_

N. PROTOCOLLO 12696  
02 APR 1986

B N. PROGRESSIVO 05168949607/6

MINISTERO DEI LAVORI PUBBLICI

MOD. 47/85-D  
OPERE AD USO  
NON RESIDENZIALE

Domanda di sanatoria per le opere rientranti nelle tipologie di abuso 1 - 2 - 3 - 4 - 5 - 6 - 7, di cui alla tabella allegata alla legge 28 febbraio 1985, n. 47

Per le domande seguite da quadratino occorre barrare così  la risposta che fa al caso

COSTRUZIONI SU AREE DI PROPRIETÀ DELLO STATO O DI ENTI PUBBLICI TERRITORIALI	PROPRIETARIO (compilare solo se il richiedente è diverso dal proprietario)
Indicare se l'opera oggetto di sanatoria è stata eseguita su aree di proprietà dello Stato o di Enti Pubblici territoriali: 1 <input checked="" type="checkbox"/> sì 2 <input checked="" type="checkbox"/> no	COGNOME O DENOMINAZIONE _____ NOME _____
MODALITÀ DI ACQUISIZIONE (Compilare solo se il richiedente è proprietario dell'opera oggetto di sanatoria)	RESIDENZA ANAGRAFICA _____ COMUNE _____ PROVINCIA (sigla) _____
1 COMPRAVENDITA — da privati <input type="checkbox"/> 1 — da impresa di costruzioni <input type="checkbox"/> 2 — da altra impresa <input type="checkbox"/> 3 — da altri <input type="checkbox"/> 4	FRAZIONE, VIA E NUMERO CIVICO _____ C.A.P. _____
2 DONAZIONE e/o SUCCESSIONE <input type="checkbox"/> 5	LOTTEZZAZIONE
3 COSTRUITA IN PROPRIO <input checked="" type="checkbox"/> 6	Indicare se l'opera oggetto di sanatoria insiste su area lottizzata: 1 <input checked="" type="checkbox"/> no 2 <input type="checkbox"/> sì con lottizzazione autorizzata 3 <input type="checkbox"/> sì con lottizzazione non autorizzata e non convenzionata



Al Signor Sindaco del Comune di \_\_\_\_\_

SEZIONE PRIMA — OPERA OGGETTO DI SANATORIA - NOTIZIE GENERALI

A - LOCALIZZAZIONE

LOCALITÀ, VIA, PIAZZA E NUMERO CIVICO: Viale Montegrappa n° 27/A C.A.P.: 31100 COMUNE: TREVISO PROVINCIA (sigla): TV

In mancanza delle informazioni relative alla toponomastica indicare:

- Catasto terreni: foglio di mappa 212 numero/i di mappa 212  
 - Nuovo catasto edilizio urbano: foglio di mappa      numero/i di mappa       
 subalterno     

B - ZONA URBANISTICA

	Alla data d'inizio dei lavori	Alla data del 1° ottobre 1983
- Zona A	1 <input type="checkbox"/>	1 <input type="checkbox"/>
- Zona B	2 <input type="checkbox"/>	2 <input type="checkbox"/>
- Zona C	3 <input type="checkbox"/>	3 <input type="checkbox"/>
- Zona D	4 <input type="checkbox"/>	4 <input type="checkbox"/>
- Zona E	5 <input type="checkbox"/>	5 <input type="checkbox"/>
- Zona F	6 <input checked="" type="checkbox"/>	6 <input checked="" type="checkbox"/>
- Non era vigente alcuno strumento urbanistico	7 <input type="checkbox"/>	7 <input type="checkbox"/>

C - VINCOLI

Indicare se l'area sulla quale sorge l'opera ovvero se il fabbricato ove è ubicata risultano soggetti a vincoli: 1  2

Se sì, indicare il tipo di vincolo

D - NATURA DELL'OPERA

d.1 — Opera autonomamente utilizzabile:  
 - Intero fabbricato 1   
 - Porzione di fabbricato 2   
 d.2 — Opera non autonomamente utilizzabile: 3

E - TIPOLOGIA DELL'ABUSO PER IL QUALE È RICHIESTA LA SANATORIA

- Opere realizzate in assenza o difformità della licenza edilizia o concessione e non conformi alle norme urbanistiche ed alle prescrizioni degli strumenti urbanistici:  
 - In assenza della licenza edilizia o concessione 1   
 - In difformità della licenza edilizia o concessione 2
- Opere realizzate senza licenza edilizia o concessione o in difformità da questa, ma conformi alle norme urbanistiche ed alle prescrizioni degli strumenti urbanistici alla data di entrata in vigore della presente legge:  
 - In assenza della licenza edilizia o concessione 3   
 - In difformità della licenza edilizia o concessione 4
- Opere realizzate senza licenza edilizia o concessione o in difformità da questa, ma conformi alle norme urbanistiche ed alle prescrizioni degli strumenti urbanistici al momento dell'inizio dei lavori:  
 - In assenza della licenza edilizia o concessione 5   
 - In difformità della licenza edilizia o concessione 6
- Opere realizzate in difformità della licenza edilizia o concessione che non comportino aumenti della superficie utile o del volume assentito 7   
 Opere di ristrutturazione edilizia come definite dall'articolo 31, lettera d), della legge n. 457 del 1978, realizzate senza licenza edilizia o concessione o in difformità di essa 8   
 Opere che abbiano determinato mutamento di destinazione d'uso 9
- Opere di restauro e di risanamento conservativo come definite dall'articolo 31, lettera c), della legge n. 457 del 1978, realizzate senza licenza edilizia o autorizzazione o in difformità di esse, nelle zone omogenee A di cui all'articolo 2 del decreto ministeriale 2 aprile 1968, qualora non trattisi di interventi finalizzati all'adeguamento igienico e funzionale 10
- Opere di restauro e di risanamento conservativo, come definite dall'articolo 31, lettera c), della legge n. 457 del 1978, realizzate senza licenza edilizia o autorizzazione o in difformità di essa 11
- Opere di manutenzione straordinaria, come definite dall'articolo 31, lettera b), della legge n. 457 del 1978, realizzate senza licenza edilizia o autorizzazione o in difformità di essa 12   
 Opere o modalità di esecuzione non valutabili in termini di superficie o di volume e varianti di cui all'articolo 45 della presente legge 13

F - EPOCA DI ULTIMAZIONE

Periodo di ultimazione:  
 Precedente all'1-9-1967 1  dal 2-9-1967 al 29-1-1977 2   
 dal 30-1-1977 all'1-10-1983 3  Anno di ultimazione: 19 79

G - DISPONIBILITÀ ALL'USO

Indicare se alla data del 1° ottobre 1983 l'opera era agibile:

1  2  parzialmente 3

SEZIONE SECONDA — OPERA OGGETTO DI SANATORIA - NOTIZIE PARTICOLARI

A - FABBRICATO O PORZIONE DI FABBRICATO

a - Dimensioni e consistenza

		— Superficie per attività	
— Piani fuori terra (compreso il seminterrato)	n. <u>5</u>	- Attività industriale o artigianale	mq <u>    </u>
— Piani entro terra	n. <u>1</u>	- Attività commerciale	mq <u>    </u>
— Volume totale (vuoto per pieno)	mc <u>    </u>	- Attività sportiva, culturale, sanitaria, opere religiose o a servizio di culto	mq <u>    </u>
		- Attività turistica-ricettiva o agri-turistica	mq <u>    </u>
		- Attività connessa con la conduzione agricola	mq <u>    </u>
		- Altre attività	mq <u>    </u>
		SUPERFICIE COMPLESSIVA mq <u>    </u>	

b - Difformità dalla licenza edilizia, autorizzazione o concessione. (Segnalare gli estremi della autorizzazione, licenza o concessione).

N. licenza, concessione o autorizzazione: 66/1 - 78  
 Data di rilascio: 1 9 78  
 Destinazione d'uso assentita: 02  
 Superficie assentita mq       
 Volume assentito mc     

c - Superficie complessiva dell'area sulla quale sorge l'opera.

— da 0 a 400 mq	1 <input type="checkbox"/>	— da 1.501 a 2.000 mq	5 <input type="checkbox"/>
— da 401 a 600 mq	2 <input type="checkbox"/>	— da 2.001 a 4.000 mq	6 <input checked="" type="checkbox"/>
— da 601 a 1.000 mq	3 <input type="checkbox"/>	— da 4.001 a 10.000 mq	7 <input type="checkbox"/>
— da 1.001 a 1.500 mq	4 <input type="checkbox"/>	— da 10.001 a 20.000 mq	8 <input type="checkbox"/>
		— oltre 20.000 mq	9 <input type="checkbox"/>

d - Destinazione d'uso dell'opera

— attività industriale o artigianale	1 <input type="checkbox"/>
— attività commerciale	2 <input checked="" type="checkbox"/>
— attività sportiva	3 <input type="checkbox"/>
— attività culturale	4 <input type="checkbox"/>
— attività sanitaria	5 <input type="checkbox"/>
— opere religiose o a servizi di culto	6 <input type="checkbox"/>
— attività turistico-ricettiva o agri-turistica	7 <input type="checkbox"/>
— attività connessa con la conduzione agricola	8 <input type="checkbox"/>
— altre attività (specificare)	9 <input type="checkbox"/>

e - Accatastamento

Se l'opera è accatastata indicare la categoria catastale

C1

f - Numero addetti

Numero degli addetti, occupati al 31-12-1984, nell'unità locale in cui ricade l'opera oggetto di sanatoria 44

B - CARATTERISTICHE GENERALI DEL FABBRICATO NEL QUALE È UBICATA L'OPERA OGGETTO DI SANATORIA

Dimensione e consistenza

- piani fuoriterra (compreso il seminterrato)	n. <u>5</u>
- piani entro terra	n. <u>1</u>
- struttura portante prevalente	
- pietre o mattoni	1 <input type="checkbox"/>
- prefabbricata	3 <input type="checkbox"/>
- cemento armato	2 <input checked="" type="checkbox"/>
- mista e altra	4 <input type="checkbox"/>

Impianti e servizi ad uso diretto del fabbricato

- allacciamento rete fognante	1 <input checked="" type="checkbox"/>
- allacciamento rete elettrica	2 <input checked="" type="checkbox"/>
- allacciamento rete idrica	3 <input checked="" type="checkbox"/>
- allacciamento rete distrib. gas	4 <input checked="" type="checkbox"/>
- impianti di depuraz. degli scarichi	5 <input type="checkbox"/>
- Impianti per il controllo delle emissioni atmosferiche	6 <input type="checkbox"/>
- spazi per parcheggi	7 <input checked="" type="checkbox"/>
- eventuali altre superfici scoperte di pertinenza del fabbricato	mq <u>    </u>

Destinazione

- esclusivamente ad uso non residenziale	1 <input type="checkbox"/>
- uso misto con presenza di abitazioni	2 <input checked="" type="checkbox"/>
- numero eventuali abitazioni comprese nel fabbricato	<u>1</u>

SEZIONE TERZA — CALCOLO DELL'OBLAZIONE

A - MISURA DELL'OBLAZIONE

TIPOLOGIA DELL'ABUSO	PERIODI IN CUI L'ABUSO È STATO COMMESSO		
	Fino al 1° settembre 1967	Dal 2 settembre 1967 al 29 gennaio 1977	Dal 30 gennaio 1977 al 1° ottobre 1983
Tipologia 1	L. 2.500 mq	L. 12.500 mq	L. 18.000 mq
Tipologia 2	L. 1.500 mq	L. 7.500 mq	L. 12.500 mq
Tipologia 3	L. 1.000 mq	L. 6.000 mq	L. 10.000 mq
Tipologia 4	L. 750 mq	L. 2.000 mq	L. 4.000 mq
Tipologia 5	L. 750 mq	L. 2.000 mq	L. 4.000 mq
Tipologia 6	L. 500 mq	L. 1.250 mq	L. 2.500 mq
Tipologia 7	L. 50.000	L. 100.000	L. 225.000

1) Misura dell'oblazione (riportare l'importo corrispondente alla tipologia dell'abuso e all'epoca in cui è stato commesso) Lire/mq 10.000.000

B - SUPERFICI DELLE OPERE DA SANARE RELATIVE A:

2) Attività industriale o artigianale	mq	<u>11</u>
3) Attività commerciale	mq	<u>29.40</u>
4) Attività sportiva, culturale, sanitaria, opere religiose o a servizio del culto	mq	<u>11</u>
5) Attività turistico-ricettiva o agri-turistica	mq	<u>11</u>
6) Attività connessa con la conduzione agricola	mq	<u>11</u>
7) Altre attività	mq	<u>11</u>

C - CALCOLO DELL'OBLAZIONE

Misura dell'oblazione e coefficienti correttivi

8) Attività industriale e artigianale (moltiplicare l'importo di rigo 1 per il corrispondente coefficiente riportato nelle istruzioni)	Lire/mq	<u>000</u>
9) Attività commerciale (moltiplicare l'importo di rigo 1 per il corrispondente coefficiente riportato nelle istruzioni)	Lire/mq	<u>6.600.000</u>
10) Attività sportiva, culturale, sanitaria, opere religiose o a servizio del culto (ridurre di un terzo l'importo di rigo 1)	Lire/mq	<u>000</u>
11) Attività turistico-ricettiva o agri-turistica (moltiplicare l'importo di rigo 1 per il corrispondente coefficiente riportato nelle istruzioni)	Lire/mq	<u>000</u>
12) Attività connessa alla conduzione agricola (ridurre alla metà l'importo di rigo 1)	Lire/mq	<u>000</u>
<b>Misura dell'oblazione</b>		
13) Attività industriale o artigianale (moltiplicare rigo 2 per rigo 8)	Lire/mq	<u>000</u>
14) Attività commerciale (moltiplicare rigo 3 per rigo 9)	Lire/mq	<u>194.040.000</u>
15) Attività sportiva, culturale, sanitaria, opere religiose o a servizio del culto (moltiplicare rigo 4 per rigo 10)	Lire/mq	<u>000</u>
16) Attività turistico-ricettiva o agri-turistica (moltiplicare rigo 5 per rigo 11)	Lire/mq	<u>000</u>
17) Attività connessa alla conduzione agricola (moltiplicare rigo 6 per rigo 12)	Lire/mq	<u>000</u>
18) Altre attività (moltiplicare rigo 7 per rigo 1 con le modalità riportate nelle istruzioni)	Lire/mq	<u>000</u>

D - MODALITÀ DI VERSAMENTO

19) Oblazione da versare - Casi particolari (art. 38, co 6)	Lire	<u>000</u>
20) Oblazione da versare (riportare la somma degli importi da rigo 13 a rigo 18 ovvero l'importo di rigo 13)	Lire	<u>194.040.000</u>
21) Somma versata in data: <u>20/03/1986</u>		
22) Nel caso di versamento in unica soluzione, barrare il quadratino <input checked="" type="checkbox"/>		
23) Se il richiedente si avvale della facoltà di rateizzazione indicare il numero delle rate: fino a 3 rate <input type="checkbox"/>		

Documentazione allegata

- 1) documentazione fotografica
- 2) atto sostitutivo di atto notariale
- 3) dichiarazione sullo stato delle opere
- 4) bollettino di pagamento oblazione

- 5) denuncia di variazione V.T.E.
- 6) rilievo stato attuale
- 7) certificato Camera di Commercio

Data

25 MAR. 1985

Firma del richiedente

ORIGINALE PER IL COMUNE

X

RISERVATO AL COMUNE	
Denominazione e N. Distintivo (secondo la classificazione ISTAT)	
A COMUNE	
PROVINCIA	
N. PROTOCOLLO	<u>12686</u>
	<u>02. APR. 1985</u>
B N. PROGRESSIVO	<u>05688/49607/7</u>



Al Signor Sindaco del Comune di

TREVISO

RICHIEDENTE			
COGNOME O DENOMINAZIONE <u>[REDACTED]</u>			
NOME <u>[REDACTED]</u>			
NUMERO DI CODICE FISCALE <u>[REDACTED]</u>	COMUNE <u>TREVISO</u> PROVINCIA (sigla) <u>TV</u>		
RESIDENZA ANAGRAFICA	FRAZIONE, VIA E NUMERO CIVICO <u>Viale Montegrappa n° 27/A</u>		C.A.P. <u>31100</u>
NATURA GIURIDICA			<u>3</u>
Se il richiedente è persona fisica indicare:			
Sesso (M o F)	DATA DI NASCITA (giorno mese anno) <u>1</u>	STATO CIVILE	TITOLO DI STUDIO
COMUNE O STATO ESTERO DI NASCITA			PROVINCIA (sigla)
CONDIZIONE PROFESSIONALE	QUALIFICA	ATTIVITÀ ECONOMICA	
Se il richiedente è diverso da "persona fisica" indicare:			
ATTIVITÀ ECONOMICA ESERCITATA			<u>07</u>
TITOLO IN BASE AL QUALE IL RICHIEDENTE EFFETTUA LA DOMANDA DI SANATORIA			
Proprietà <input checked="" type="checkbox"/>	Locazione <input type="checkbox"/>		
Possesso ad altro titolo reale <input type="checkbox"/>	Altro <input type="checkbox"/>	(specificare) <u>4</u>	
COSTRUZIONI SU AREE DI PROPRIETÀ DELLO STATO O DI ENTI PUBBLICI TERRITORIALI		PROPRIETARIO (compilare solo se il richiedente è diverso dal proprietario)	
Indicare se l'opera oggetto di sanatoria è stata eseguita su aree di proprietà dello Stato o di Enti Pubblici territoriali: <input type="checkbox"/> SI <input checked="" type="checkbox"/> NO		COGNOME O DENOMINAZIONE	
		NOME	
MODALITÀ DI ACQUISIZIONE (Compilare solo se il richiedente è proprietario dell'opera oggetto di sanatoria)		RESIDENZA ANAGRAFICA	
		COMUNE	
		PROVINCIA (sigla)	
		FRAZIONE, VIA E NUMERO CIVICO	
		C.A.P.	
LOTTIZZAZIONE			
Indicare se l'opera oggetto di sanatoria insiste su area lottizzata:			
1 <input checked="" type="checkbox"/>			
2 <input type="checkbox"/> con lottizzazione autorizzata			
3 <input type="checkbox"/> con lottizzazione non autorizzata e non convenzionata			

MINISTERO DEI LAVORI PUBBLICI

**MOD. 47/85-D**

**OPERE AD USO NON RESIDENZIALE**

**Domanda di sanatoria per le opere rientranti nelle tipologie di abuso 1 - 2 - 3 - 4 - 5 - 6 - 7, di cui alla tabella allegata alla legge 28 febbraio 1985, n. 47**

Per le domande seguite da quadratino occorre barrare così  la risposta che fa al caso

Istituto Poligrafico e Zecca dello Stato

- |                             |                                     |
|-----------------------------|-------------------------------------|
| 1 COMPRAVENDITA             |                                     |
| — da privati                | <input type="checkbox"/>            |
| — da impresa di costruzioni | <input type="checkbox"/>            |
| — da altra impresa          | <input type="checkbox"/>            |
| — da altri                  | <input type="checkbox"/>            |
| 2 DONAZIONE e/o SUCCESSIONE | <input type="checkbox"/>            |
| 3 COSTRUITA IN PROPRIO      | <input checked="" type="checkbox"/> |

SEZIONE PRIMA — OPERA OGGETTO DI SANATORIA - NOTIZIE GENERALI

A - LOCALIZZAZIONE

LOCALITÀ, VIA, PIAZZA E NUMERO CIVICO: Viale Montegrappa n° 27/A C.A.P.: 31100 COMUNE: TREVI SO PROVINCIA (sigla): TV

In mancanza delle informazioni relative alla toponomastica indicare:

- Catasto terreni: foglio di mappa 22 numero/i di mappa 212  
 - Nuovo catasto edilizio urbano: foglio di mappa      numero/i di mappa       
 subalterno     

B - ZONA URBANISTICA

	Alla data d'inizio dei lavori	Alla data del 1° ottobre 1983
- Zona A	1 <input type="checkbox"/>	1 <input type="checkbox"/>
- Zona B	2 <input type="checkbox"/>	2 <input type="checkbox"/>
- Zona C	3 <input type="checkbox"/>	3 <input type="checkbox"/>
- Zona D	4 <input type="checkbox"/>	4 <input type="checkbox"/>
- Zona E	5 <input type="checkbox"/>	5 <input type="checkbox"/>
- Zona F	6 <input checked="" type="checkbox"/>	6 <input checked="" type="checkbox"/>
- Non era vigente alcuno strumento urbanistico	7 <input type="checkbox"/>	7 <input type="checkbox"/>

C - VINCOLI

Indicare se l'area sulla quale sorge l'opera ovvero se il fabbricato ove è ubicata risultano soggetti a vincoli: 1  sì 2  no

Se sì, indicare il tipo di vincolo

D - NATURA DELL'OPERA

d.1 — Opera autonomamente utilizzabile:  
 - Intero fabbricato 1   
 - Porzione di fabbricato 2   
 d.2 — Opera non autonomamente utilizzabile: 3

E - TIPOLOGIA DELL'ABUSO PER IL QUALE È RICHIESTA LA SANATORIA

1. Opere realizzate in assenza e difformità della licenza edilizia o concessione e non conformi alle norme urbanistiche ed alle prescrizioni degli strumenti urbanistici:  
 - In assenza della licenza edilizia o concessione 1   
 - In difformità della licenza edilizia o concessione 2

2. Opere realizzate senza licenza edilizia o concessione o in difformità da questa, ma conformi alle norme urbanistiche ed alle prescrizioni degli strumenti urbanistici alla data di entrata in vigore della presente legge:  
 - In assenza della licenza edilizia o concessione 3   
 - In difformità della licenza edilizia o concessione 4

3. Opere realizzate senza licenza edilizia o concessione o in difformità da questa, ma conformi alle norme urbanistiche ed alle prescrizioni degli strumenti urbanistici al momento dell'inizio dei lavori:  
 - In assenza della licenza edilizia o concessione 5   
 - In difformità della licenza edilizia o concessione 6

4. Opere realizzate in difformità della licenza edilizia o concessione che non comportino aumenti della superficie utile o del volume assentito 7   
 Opere di ristrutturazione edilizia come definite dall'articolo 31, lettera d), della legge n. 457 del 1978, realizzate senza licenza edilizia o concessione o in difformità di essa 8   
 Opere che abbiano determinato mutamento di destinazione d'uso 9

5. Opere di restauro e di risanamento conservativo come definite dall'articolo 31, lettera c), della legge n. 457 del 1978, realizzate senza licenza edilizia o autorizzazione o in difformità di essa, nelle zone omogenee A di cui all'articolo 2 del decreto ministeriale 2 aprile 1968, qualora non trattisi di interventi finalizzati all'adeguamento igienico e funzionale 10

6. Opere di restauro e di risanamento conservativo, come definite dall'articolo 31, lettera c), della legge n. 457 del 1978, realizzate senza licenza edilizia o autorizzazione o in difformità di essa 11

7. Opere di manutenzione straordinaria, come definite dall'articolo 31, lettera b), della legge n. 457 del 1978, realizzate senza licenza edilizia o autorizzazione o in difformità di essa 12   
 Opere o modalità di esecuzione non valutabili in termini di superficie o di volume e varianti di cui all'articolo 15 della presente legge 13

F - EPOCA DI ULTIMAZIONE

Periodo di ultimazione:  
 Precedente all'1-9-1967 1  dal 2-9-1967 al 29-1-1977 2   
 dal 30-1-1977 all'1-10-1983 3  Anno di ultimazione: 19 78

G - DISPONIBILITÀ ALL'USO

Indicare se alla data del 1° ottobre 1983 l'opera era agibile:  
 1  2  no 3  parzialmente

SEZIONE SECONDA — OPERA OGGETTO DI SANATORIA - NOTIZIE PARTICOLARI

A - FABBRICATO O PORZIONE DI FABBRICATO

a - Dimensioni e consistenza

- Piani fuori terra (compreso il seminterrato)	n. <u>1</u>	— Superficie per attività	mq <u>    </u>
- Piani entro terra	n. <u>1</u>	- Attività industriale o artigianale	mq <u>    </u>
- Volume totale (vuoto per pieno)	mc <u>99,96</u>	- Attività commerciale	mq <u>29,40</u>
		- Attività sportiva, culturale, sanitaria, opere religiose o a servizio di culto	mq <u>    </u>
		- Attività turistica-ricettiva o agri-turistica	mq <u>    </u>
		- Attività connessa con la conduzione agricola	mq <u>    </u>
		- Altre attività	mq <u>    </u>
		SUPERFICIE COMPLESSIVA	mq <u>    </u>

b - Difformità dalla licenza edilizia, autorizzazione o concessione. (Segnalare gli estremi della autorizzazione, licenza o concessione).

N. licenza, concessione o autorizzazione: 66/1 - 78  
 Data di rilascio: 1978  
 Destinazione d'uso assentita: 021  
 Superficie assentita mq       
 Volume assentito mc     

c - Superficie complessiva dell'area sulla quale sorge l'opera.

- da 0 a 400 mq	1 <input type="checkbox"/>	- da 1.501 a 2.000 mq	5 <input type="checkbox"/>
- da 401 a 600 mq	2 <input type="checkbox"/>	- da 2.001 a 4.000 mq	6 <input checked="" type="checkbox"/>
- da 601 a 1.000 mq	3 <input type="checkbox"/>	- da 4.001 a 10.000 mq	7 <input type="checkbox"/>
- da 1.001 a 1.500 mq	4 <input type="checkbox"/>	- da 10.001 a 20.000 mq	8 <input type="checkbox"/>
		- oltre 20.000 mq	9 <input type="checkbox"/>

d - Destinazione d'uso dell'opera

- attività industriale o artigianale	1 <input type="checkbox"/>
- attività commerciale	2 <input checked="" type="checkbox"/>
- attività sportiva	3 <input type="checkbox"/>
- attività culturale	4 <input type="checkbox"/>
- attività sanitaria	5 <input type="checkbox"/>
- opere religiose o a servizi di culto	6 <input type="checkbox"/>
- attività turistico-ricettiva o agri-turistica	7 <input type="checkbox"/>
- attività connessa con la conduzione agricola	8 <input type="checkbox"/>
- altre attività (specificare)	9 <input type="checkbox"/>

e - Accatastamento

Se l'opera è accatastata indicare la categoria catastale

C1

f - Numero addetti

Numero degli addetti, occupati al 31-12-1984, nell'unità locale in cui ricade l'opera oggetto di sanatoria 44

B - CARATTERISTICHE GENERALI DEL FABBRICATO NEL QUALE È UBICATA L'OPERA OGGETTO DI SANATORIA

Dimensione e consistenza

- piani fuoriterra (compreso il seminterrato)	n. <u>5</u>
- piani entro terra	n. <u>1</u>
- struttura portante prevalente	
- pietre o mattoni	1 <input type="checkbox"/>
- prefabbricata	3 <input type="checkbox"/>
- cemento armato	2 <input checked="" type="checkbox"/>
- mista e altra	4 <input type="checkbox"/>

Impianti e servizi ad uso diretto del fabbricato

- allacciamento rete fognante	1 <input checked="" type="checkbox"/>
- allacciamento rete elettrica	2 <input checked="" type="checkbox"/>
- allacciamento rete idrica	3 <input checked="" type="checkbox"/>
- allacciamento rete distrib. gas	4 <input checked="" type="checkbox"/>
- impianti di depuraz. degli scarichi	5 <input type="checkbox"/>
- Impianti per il controllo delle emissioni atmosferiche	6 <input type="checkbox"/>
- spazi per parcheggi	7 <input checked="" type="checkbox"/>
- eventuali altre superfici scoperte di pertinenza del fabbricato	mq <u>    </u>

Destinazione

- esclusivamente ad uso non residenziale	1 <input type="checkbox"/>
- uso misto con presenza di abitazioni	2 <input checked="" type="checkbox"/>
- numero eventuali abitazioni comprese nel fabbricato	<u>1</u>

SEZIONE TERZA — CALCOLO DELL'OBLAZIONE

A - MISURA DELL'OBLAZIONE			
TIPOLOGIA DELL'ABUSO	PERIODI IN CUI L'ABUSO È STATO COMMESSO		
	Fino al 1° settembre 1967	Dal 2 settembre 1967 al 29 gennaio 1977	Dal 30 gennaio 1977 al 1° ottobre 1983
MISURA DELL'OBLAZIONE			
Tipologia 1	L. 5.000 mq	L. 25.000 mq	L. 36.000 mq
Tipologia 2	L. 3.000 mq	L. 15.000 mq	L. 25.000 mq
Tipologia 3	L. 2.000 mq	L. 12.000 mq	L. 20.000 mq
1) Misura dell'oblazione (riportare l'importo corrispondente alla tipologia dell'abuso e all'epoca in cui è stato commesso)			Lire/mq <u>36.000.000</u>
B - CALCOLO DELLE SUPERFICI			
2) Superficie utile abitabile	mq <u>1,70</u> × 0,6 =		mq <u>1,02</u>
3) Superficie non residenziale			mq <u>1,02</u>
4) Superficie complessiva (sommare rigo 2 con rigo 3)			mq <u>1,02</u>
<i>Nel caso di opera destinata a prima abitazione del proprietario richiedente, passare al punto D.</i>			
C - CALCOLO DELL'OBLAZIONE			
Coefficienti correttivi (moltiplicare l'importo del rigo 1 per uno dei coefficienti riportati nelle istruzioni)			Lire/mq <u>36.000.000</u>
5) Misura dell'oblazione corretta			
Oblazione da versare (moltiplicare la superficie del rigo 4 per l'importo del rigo 5)			Lire <u>36.720.000</u>
6) Oblazione da versare			
D - CALCOLO DELL'OBLAZIONE PER OPERE DESTINATE A PRIMA ABITAZIONE DEL PROPRIETARIO RICHIEDENTE (art. 34, commi 3 e 4)			
7) Superficie soggetta a riduzione della somma dovuta a titolo di oblazione	mq <u>1,02</u>		
8) Superficie eccedente (sottrarre rigo 7 da rigo 4)	mq <u>1,02</u>		
<i>Misura dell'oblazione</i>			
9) Misura dell'oblazione dovuta in assenza di convenzionamento (ridurre di un terzo la somma di rigo 1)	Lire/mq <u>000</u>		
10) Misura dell'oblazione dovuta in presenza di convenzionamento (ridurre a metà la somma di rigo 9)	Lire/mq <u>000</u>		
11) Importo relativo alla superficie soggetta a riduzione (moltiplicare rigo 7 per rigo 9 o 10)	Lire <u>000</u>		
12) Importo relativo alla superficie eccedente (moltiplicare rigo 1 per rigo 8)	Lire <u>000</u>		
13) Oblazione da versare (sommare rigo 11 con rigo 12)	Lire <u>000</u>		
E - OBLAZIONE DOVUTA E MODALITÀ DI VERSAMENTO			
14) Oblazione da versare - Casi particolari (art. 38, co 6)	Lire <u>000</u>		
15) Oblazione da versare (riportare l'importo indicato al rigo 6, 13 o 14)	Lire <u>36.720.000</u>		
16) Somma versata in data: <u>2/01/81</u> <u>31/9/81</u> <u>19/8/81</u> <input checked="" type="checkbox"/> in unica soluzione	Lire <u>4.575.000.000</u>		
	- 1° rata		Lire <u>000</u>
17) Se il richiedente si avvale della facoltà di rateizzazione indicare il numero delle rate:			
fino a 3 rate <input type="checkbox"/>		fino a 8 rate <input type="checkbox"/>	fino a 16 rate <input type="checkbox"/>

Documentazione allegata

- 1) lettere materiali
- 2) dichiarazione sullo stato delle opere
- 3) ricevuta di pagamento oblazione
- 4) denuncia di variazione U.T.E.

5) rilievo stato attuale

Data 25 MAR. 1986

Firma del richiedente

ORIGINALE PER IL COMUNE

A	RISERVATO AL COMUNE	
	Denominazione e N. Distintivo (secondo la classificazione ISTAT)	
	COMUNE	
	PROVINCIA	
	N. PROTOCOLLO	<u>12686</u>
		<u>02 APR 1986</u>
B	N. PROGRESSIVO	<u>0568949607</u>



Al Signor Sindaco del Comune di

TREVISO

MINISTERO DEI LAVORI PUBBLICI

MOD. 47/85-A

OPERE AD USO RESIDENZIALE

Domanda di sanatoria per le opere rientranti nelle tipologie di abuso 1-2-3, di cui alla tabella allegata alla legge 28 febbraio 1985, n. 47

Per le domande seguite da quadratino occorre barrare così  la risposta che fa al caso

COSTRUZIONI SU AREE DI PROPRIETÀ DELLO STATO O DI ENTI PUBBLICI TERRITORIALI	PROPRIETARIO (compilare solo se il richiedente è diverso dal proprietario)
Indicare se l'opera oggetto di sanatoria è stata eseguita su aree di proprietà dello Stato o di Enti Pubblici territoriali: 1 <input type="checkbox"/> sì 2 <input checked="" type="checkbox"/> no	COGNOME O DENOMINAZIONE _____ NOME _____
MODALITÀ DI ACQUISIZIONE (Compilare solo se il richiedente è proprietario dell'opera oggetto di sanatoria)	RESIDENZA ANAGRAFICA _____ COMUNE _____ PROVINCIA (sigla) _____
1 COMPRAVENDITA — da privati 1 <input type="checkbox"/> — da impresa di costruzioni 2 <input type="checkbox"/> — da altra impresa 3 <input type="checkbox"/> — da altri 4 <input type="checkbox"/> 2 DONAZIONE e/o SUCCESSIONE 5 <input type="checkbox"/> 3 COSTRUITA IN PROPRIO 6 <input checked="" type="checkbox"/>	FRAZIONE, VIA E NUMERO CIVICO _____ C.A.P. _____
	LOTTIZZAZIONE
	Indicare se l'opera oggetto di sanatoria insiste su area lottizzata: 1 <input checked="" type="checkbox"/> 2 <input type="checkbox"/> sì con lottizzazione autorizzata e convenzionata 3 <input type="checkbox"/> sì con lottizzazione non autorizzata e non convenzionata

Istituto Poligrafico e Zecca dello Stato



SEZIONE PRIMA — OPERA OGGETTO DI SANATORIA - NOTIZIE GENERALI

**A - LOCALIZZAZIONE**

LOCALITÀ, VIA, PIAZZA E NUMERO CIVICO: Via Monterumici n° 52  
 C.A.P.: 311010  
 COMUNE: TREVISI  
 PROVINCIA (sigla): TV

In mancanza delle informazioni relative alla toponomastica indicare:  
 - Catasto terreni: foglio di mappa 22 numero/i di mappa 212  
 - Nuovo catasto edilizio urbano: foglio di mappa numero/i di mappa subalterno

**B - ZONA URBANISTICA**

	Alla data d'inizio dei lavori	Alla data del 1° ottobre 1983
- Zona A	1	1
- Zona B	2	2
- Zona C	3	3
- Zona D	4	4
- Zona E	5	5
- Zona F	6	6
- Non era vigente alcuno strumento urbanistico	7	7

**C - VINCOLI**

Indicare se l'area sulla quale sorge l'opera ovvero se il fabbricato ove è ubicata risultano soggetti a vincoli: 1  Si 2  No

Se sì, indicare il tipo di vincolo

**D - NATURA DELL'OPERA**

d.1 — Opera autonomamente utilizzabile:  
 - Intero fabbricato 1   
 - Porzione di fabbricato 2

d.2 — Opera non autonomamente utilizzabile: 3

**E - TIPOLOGIA DELL'ABUSO PER IL QUALE È RICHIESTA LA SANATORIA**

1. Opere realizzate in assenza o difformità della licenza edilizia o concessione e non conformi alle norme urbanistiche ed alle prescrizioni degli strumenti urbanistici:  
 - In assenza della licenza edilizia o concessione 1   
 - In difformità della licenza edilizia o concessione 2

2. Opere realizzate senza licenza edilizia o concessione o in difformità da questa, ma conformi alle norme urbanistiche ed alle prescrizioni degli strumenti urbanistici alla data di entrata in vigore della presente legge:  
 - In assenza della licenza edilizia o concessione 3   
 - In difformità della licenza edilizia o concessione 4

3. Opere realizzate senza licenza edilizia o concessione o in difformità da questa, ma conformi alle norme urbanistiche ed alle prescrizioni degli strumenti urbanistici al momento dell'inizio dei lavori:  
 - In assenza della licenza edilizia o concessione 5   
 - In difformità della licenza edilizia o concessione 6

**F - EPOCA DI ULTIMAZIONE**

Periodo di ultimazione:  
 Precedente all'1-9-1967 1  dal 2-9-1967 al 29-1-1977 2   
 dal 30-1-1977 all'1-10-1983 3  Anno di ultimazione: 19 81

**G - DISPONIBILITÀ ALL'USO**

Indicare se alla data del 1° ottobre 1983 l'opera era abitabile:  
 1  2  no parzialmente 3

SEZIONE SECONDA — OPERA OGGETTO DI SANATORIA - NOTIZIE PARTICOLARI

**A - OPERA AUTONOMAMENTE UTILIZZABILE (Intero fabbricato o porzione di fabbricato)**

**a - Dimensioni e consistenza**

— Piani fuori terra (compreso il seminterrato) n.   
 — Piani entroterra n.   
 — Volume totale (vuoto per pieno) mc

— Superficie  
 - utile abitabile (compresi gli accessori interni alle abitazioni). (Su) mq   
 - per servizi ed accessori (esclusi gli accessori interni alle abitazioni). (Snr) mq   
 Presenza di superfici destinate ad attività non residenziali (1) 1  Si 2  No

Numero	ABITAZIONI		RIPARTIZIONE DELLE ABITAZIONI												
	Vani di abitazione	Accessori (2)	A — Secondo il numero delle stanze per abitazione						B — Secondo classi di superficie utile in mq						
	Stanze		di 1 stanza	2	3	4	5	di 6 stanze e oltre	fino a 45 mq	da 46 a 75 mq	da 76 a 95 mq	da 96 a 110 mq	da 111 a 130 mq	da 131 a 150 mq	oltre 150 mq

(1) Nel caso di superfici destinate ad attività non residenziali compilare il modello 47/85-D. — (2) Indicare soltanto gli accessori interni alle abitazioni.

**b - Difformità della licenza edilizia o concessione. In tale caso segnalare gli estremi della licenza o concessione.**

N. licenza o concessione \_\_\_\_\_  
 Data di rilascio: giorno mese anno 1 9  
 Superficie assentita mq \_\_\_\_\_  
 Volume assentito mc \_\_\_\_\_

**c - Superficie complessiva dell'area sulla quale sorge l'opera.**

— da 0 a 200 mq 1 <input type="checkbox"/>	— da 1.001 a 1.500 mq 5 <input type="checkbox"/>
— da 201 a 400 mq 2 <input type="checkbox"/>	— da 1.501 a 2.000 mq 6 <input type="checkbox"/>
— da 401 a 600 mq 3 <input type="checkbox"/>	— da 2.001 a 4.000 mq 7 <input type="checkbox"/>
— da 601 a 1.000 mq 4 <input type="checkbox"/>	— da 4.001 a 10.000 mq 8 <input type="checkbox"/>
	— oltre 10.000 mq 9 <input type="checkbox"/>

**d - Titolo di godimento e utilizzazione dell'opera**

Abitazione/i utilizzate

Proprietà e usufrutto	Locazione	Altro titolo
- residenza primaria n. <input type="checkbox"/>	- uso abitativo n. <input type="checkbox"/>	- uso abitativo n. <input type="checkbox"/>
- residenza non primaria n. <input type="checkbox"/>	- uso non abitativo n. <input type="checkbox"/>	- uso non abitativo n. <input type="checkbox"/>
- uso non abitativo n. <input type="checkbox"/>		

Abitazione/i non utilizzate n.

**e - Accatastamento**

Se l'opera è accatastata indicare la categoria catastale

**f - Caratteristiche generali del fabbricato nel quale è ubicata l'opera oggetto di sanatoria (Da indicare solo in caso di risposta al punto d.1 della Sezione prima)**

**Dimensione e consistenza**

— Piani fuoriterra (compreso il seminterrato) n.   
 — Piani entroterra n.   
 — Struttura portante prevalente:  
 - pietre o mattoni 1  - prefabbricata 3   
 - cemento armato 2  - mista e altra 4

**Servizi ad uso diretto del fabbricato**

— Allacciamento rete fognante 1   
 — Allacciamento rete elettrica 2   
 — Approvvigionamento idrico da acquedotto 3   
 — Impianto termico centralizzato 4   
 — Ascensore 5

**Aree di pertinenza ad uso diretto del fabbricato**

Con attrezzature fisse ad uso ricreativo 1   
 Con attrezzature fisse al servizio di attività lavorative 2   
 Senza attrezzature fisse 3   
 Spazi per parcheggi 4

Abitazioni comprese nel fabbricato n.   
 Presenza di superfici destinate ad attività non residenziali 1  Si 2  No

**B - OPERA NON AUTONOMAMENTE UTILIZZABILE**

**a. Natura e consistenza**

— Vani o parti di vano al servizio delle abitazioni:  
 - Interni alle abitazioni (Su) mq   
 - Esterni alle abitazioni (Snr) mq 1,79  
 Presenza di superfici destinate ad attività non residenziali (1) 1  Si 2  No  
 (1) Nel caso di superfici destinate ad attività non residenziali compilare il modello 47/85-D.

**b - Caratteristiche generali dell'unità immobiliare alla quale è annessa l'opera oggetto di sanatoria (Da indicare solo in caso di risposta al punto d.2 della Sezione prima)**

Se l'opera oggetto di sanatoria è annessa ad una singola abitazione indicare la superficie utile dell'abitazione (compresi gli accessori interni). (Su) mq 248,90  
 Se l'opera oggetto di sanatoria è annessa ad un intero fabbricato indicare:  
 N. piani del fabbricato 5  
 N. abitazioni del fabbricato 1

**c - Accatastamento**

Se l'opera è accatastata indicare la categoria catastale A/2



**SEZIONE PRIMA — OPERA OGGETTO DI SANATORIA - NOTIZIE GENERALI**

**A - LOCALIZZAZIONE**

LOCALITÀ, VIA, PIAZZA E NUMERO CIVICO: Via Monterumici n° 52 C.A.P.: 31100 COMUNE: TREVISO PROVINCIA (sigla): TV

In mancanza delle informazioni relative alla toponomastica indicare:  
 - Catasto terreni: foglio di mappa 221 numero/i di mappa 212  
 - Nuovo catasto edilizio urbano: foglio di mappa      numero/i di mappa       
 subalterno     

**B - ZONA URBANISTICA**

Alla data d'inizio dei lavori      Alla data del 1° ottobre 1983

- Zona A    1                       1   
 - Zona B    2                       2   
 - Zona C    3                       3   
 - Zona D    4                       4   
 - Zona E    5                       5   
 - Zona F    6                       6   
 - Non era vigente alcuno strumento urbanistico    7                       7

**C - VINCOLI**

Indicare se il fabbricato nel quale è ubicata l'opera oggetto di sanatoria risulta soggetto a vincoli: 1  si 2  no

Se si, indicare il tipo di vincolo

**D - NATURA DELL'OPERA**

d.1 — Opera autonomamente utilizzabile:  
 - Intero fabbricato    1   
 - Porzione di fabbricato    2   
 d.2 — Opera non autonomamente utilizzabile: 3

**E - TIPOLOGIA DELL'ABUSO PER IL QUALE È RICHIESTA LA SANATORIA**

4. Opere realizzate in difformità della licenza edilizia o concessione che non comportino aumenti della superficie utile o del volume assentito  
 Opere di ristrutturazione edilizia come definite dall'articolo 31, lettera d), della legge n. 457 del 1978, realizzate senza licenza edilizia o concessione o in difformità da essa    1   
 Opere che abbiano determinato mutamento di destinazione d'uso    2   
 3   
 5. Opere di restauro e di risanamento conservativo come definite dall'articolo 31, lettera c), della legge n. 457 del 1978, realizzate senza licenza edilizia o autorizzazione o in difformità da esse, nelle zone omogenee A di cui all'articolo 2 del decreto ministeriale 2 aprile 1968, qualora non trattisi di interventi finalizzati all'adeguamento igienico e funzionale    4   
 6. Opere di restauro e di risanamento conservativo, come definite dall'articolo 31, lettera c), della legge n. 457 del 1978, realizzate senza licenza edilizia o autorizzazione o in difformità da essa    5

**F - EPOCA DI ULTIMAZIONE**

Periodo di ultimazione:  
 Precedente all'1-9-1967    1       dal 2-9-1967 al 29-1-1977    2   
 dal 30-1-1977 all'1-10-1983    3       Anno di ultimazione: 19 84

**G - DISPONIBILITÀ ALL'USO**

Indicare se alla data del 1° ottobre 1983 l'opera era abitabile:  
 1     2  no    parzialmente    3

**SEZIONE SECONDA — OPERA OGGETTO DI SANATORIA - NOTIZIE PARTICOLARI**

**A - FABBRICATO O PORZIONE DI FABBRICATO SUL QUALE È STATO EFFETTUATO L'INTERVENTO OGGETTO DI SANATORIA**

**a - Dimensioni e consistenza**

— Piani fuori terra (compreso il seminterrato) n. 5  
 — Piani entro terra n. 1  
 — Volume totale (vuoto per pieno) mc 3008,74

— Superficie - utile abitabile (compresi gli accessori interni alle abitazioni). (Su) mq 248,90  
 - per servizi ed accessori (esclusi gli accessori interni alle abitazioni). (Snr) mq 59,50

Presenza di superfici destinate ad attività non residenziali (1) 1  2  no

ABITAZIONI			RIPARTIZIONE DELLE ABITAZIONI													
Numero	Vani di abitazione		A — Secondo il numero delle stanze per abitazione							B — Secondo classi di superficie utile in mq						
	Stanze	Accessori (2)	di 1 stanza	2	3	4	5	di 6 stanze e oltre	fino a 45 mq	da 46 a 75 mq	da 76 a 95 mq	da 96 a 110 mq	da 111 a 130 mq	da 131 a 150 mq	oltre 150 mq	
<u>1</u>	<u>8</u>	<u>6</u>														

(1) Nel caso di superfici destinate ad attività non residenziali compilare il modello 47/85-D. — (2) Indicare soltanto gli accessori interni alle abitazioni.

**b - Difformità della licenza edilizia, concessione o autorizzazione. In tale caso segnalare gli estremi della licenza, concessione o autorizzazione.**

N. licenza o concessione o autorizzazione      Data di rilascio giorno      mese      anno 19

**c - Titolo di godimento e utilizzazione dell'opera**

Abitazione/i non utilizzate

Proprietà e usufrutto      Locazione      Altro titolo

- Residenza primaria n. 1      - uso abitativo n.           - uso abitativo n.       
 - Residenza non primaria n.           - uso non abitativo n.           - uso non abitativo n.       
 - Uso non abitativo n.     

Abitazione/i non utilizzate n.     

**d - Accatastamento**

Se l'opera è accatastata indicare la categoria catastale A/3

**e - Mutamento di destinazione d'uso**

Destinazione precedente

— uso agricolo n. unità imm.           — uso commerciale n. unità imm.       
 — uso artigianale n. unità imm.           — uso ufficio; studio n. unità imm.       
 — uso industriale n. unità imm.           — altro uso n. unità imm.     

**f - Caratteristiche generali del fabbricato nel quale è ubicata l'opera oggetto di sanatoria**

(Da indicare solo in caso di risposta al punto d.1 della Sez. prima)

Epoca di costruzione del fabbricato

— prima del 1900    1       — tra il 1961 ed il 1971    5   
 — tra il 1900 ed il 1918    2       — tra il 1972 ed il 1975    6   
 — tra il 1919 ed il 1945    3       — tra il 1976 ed il 1981    7   
 — tra il 1946 ed il 1960    4       — tra il 1982 ed il 1983    8

**Dimensione e consistenza**

— piani fuoriterra (compreso il seminterrato) n. 5  
 — piani entro terra n. 1  
 — struttura portante prevalente:  
 - pietre o mattoni 1       - prefabbricata 3   
 - cemento armato 2       - mista e altra 4

**Servizi ad uso diretto del fabbricato**

— allacciamento rete fognante 1   
 — allacciamento rete elettrica 2   
 — approvvigionamento idrico da acquedotto 3   
 — impianto termico centralizzato 4   
 — ascensore 5

Abitazioni comprese nel fabbricato n. 1  
 Presenza di superfici destinate ad attività non residenziali 1  2  no



Al Signor Sindaco del Comune di

TREVISO



A	RISERVATO AL COMUNE	
	Denominazione e N. Distintivo (secondo la classificazione ISTAT)	
	COMUNE	
	PROVINCIA	
	N. PROTOCOLLO	12686

02. APR. 1986

B	N. PROGRESSIVO	0568949607
---	----------------	------------

MINISTERO DEI LAVORI PUBBLICI

**MOD. 47/85-R**

**Domanda di sanatoria per gli  
abusi edilizi di cui alla legge  
28 febbraio 1985, n. 47**

REPUBBLICA ITALIANA

Il modello va compilato a macchina o in stampatello  
consultando le istruzioni allegate

RICHIEDENTE			
COGNOME O DENOMINAZIONE		[REDACTED]	
NOME		[REDACTED]	
NUMERO DI CODICE FISCALE	[REDACTED]	[REDACTED]	
RESIDENZA ANAGRAFICA	COMUNE TREVISO	PROVINCIA (sigla) TV	
FRAZIONE, VIA E NUMERO CIVICO Viale Montegrappa n° 27/A		C.A.P. 31100	
NATURA GIURIDICA		L3	
Se il richiedente è persona fisica indicare:			
Sesso (M o F)	DATA DI NASCITA giorno mese anno 1	STATO CIVILE	TITOLO DI STUDIO
COMUNE O STATO ESTERO DI NASCITA		PROVINCIA (sigla)	
CONDIZIONE PROFESSIONALE	QUALIFICA	ATTIVITÀ ECONOMICA 07	
Se il richiedente è diverso da persona fisica indicare:			
ATTIVITÀ ECONOMICA ESERCITATA		[REDACTED]	

NOTIZIE RIEPILOGATIVE

MODELLI ALLEGATI E AMMONTARE DELLE OBLAZIONI					DIMENSIONI	
Modelli allegati		Ammontare delle oblazioni			Superficie complessiva per la quale è stata richiesta la sanatoria mq	N. abitazioni per le quali è stata richiesta la sanatoria
Tipo	Numero	Dovute in complesso	Già versate			
			In unica soluzione	1ª Rata		
47/85-A	1	36.720	36.720		1,02	1
47/85-B	1	512.800	512.800		64,10	
47/85-C						
47/85-D	7	1.025.480	1.025.480		272,03	
<b>TOTALE</b>		<b>1.575.000</b>	<b>1.575.000</b>		<b>337,15</b>	<b>1</b>

Il richiedente ha presentato altre domande di sanatoria

Nello stesso comune 1  si 2  In altro comune 3  si 4

Data

25 MAR. 1986

Firma del richiedente

**MODELLI 47/85 A, B, C, D, R****Domanda di concessione o autorizzazione edilizia in sanatoria**

(Legge 28 febbraio 1985, n. 47)

*In applicazione del D.M. 12 settembre 1985 pubblicato nella Gazzetta Ufficiale n. 220 del 18 settembre 1985, i modelli devono essere compilati tenendo conto di quanto segue:*

MODELLO 47/85	SEZIONE	NON CORRETTO	CORRETTO
<b>A, B, C, D</b>	<b>TERZA</b> (calcolo dell'oblazione)	Gli zeri prestampati	Eliminare gli zeri prestampati
<b>B</b>	<b>SECONDA</b> (quadro c, primo rigo)	«Abitazione/i non utilizzate»	«Abitazione/i utilizzate» (è stato soppresso «non»)
	<b>TERZA</b> (quadro B, ultimo rigo)	L'ultimo rigo in corsivo: «Nel caso di opera destinata.....»	Sopprimere l'intero rigo in corsivo
	<b>TERZA</b> (quadro D)	Intero quadro D	Sopprimere l'intero quadro D
	<b>TERZA</b> (quadro E, rigo 15)	«...rigo 6, o 13, o 14»	«...rigo 6, o 14» (è stato soppresso «o 13»)
<b>D</b>	<b>PRIMA</b> (quadro E, punto 7, ultimo rigo)	«articolo 13»	«articolo 15» (è stato sostituito «13» con «15»)
	<b>TERZA</b> (quadro C, dal rigo 13 al rigo 18 compresi)	«Lire/mq»	«Lire» (è stato soppresso «/mq»)
	<b>TERZA</b> (quadro C, rigo 18)	«Altre attività (moltiplicare rigo 7 per rigo 1)»	«Altre attività (moltiplicare rigo 7 per rigo 1 con le modalità riportate nelle istruzioni)»
<b>R</b>	ISTRUZIONI PER LA COMPILAZIONE <b>MODELLO 47/85-D</b> (SEZIONE TERZA, CALCOLO DELL'OBLAZIONE)	«Altre attività» Si intendono tutte le attività non comprese nelle precedenti categorie, e per queste non si applica alcun coefficiente correttivo. Per il calcolo dell'oblazione compilare il rigo 18 riportando al rigo 1 la misura dell'oblazione senza la riduzione di cui all'art. 34, comma 4».	«Altre attività» Si intendono tutte le attività non comprese nelle precedenti categorie. Per il calcolo dell'oblazione compilare il rigo 18 riportando al rigo 1 la misura dell'oblazione senza la riduzione di cui all'articolo 34, comma 5 e con le eventuali maggiorazioni previste dal comma 2 dello stesso articolo».  (è stato sostituito l'intero paragrafo)

SEZIONE TERZA — CALCOLO DELL'OBLAZIONE

A - MISURA DELL'OBLAZIONE

TIPOLOGIA DELL'ABUSO	PERIODI IN CUI L'ABUSO È STATO COMMESSO		
	Fino al 1° settembre 1967	Dal 2 settembre 1967 al 29 gennaio 1977	Dal 30 gennaio 1977 al 1° ottobre 1983
Tipologia 1	L. 5.000 mq	L. 25.000 mq	L. 36.000 mq
Tipologia 2	L. 3.000 mq	L. 15.000 mq	L. 25.000 mq
Tipologia 3	L. 2.000 mq	L. 12.000 mq	L. 20.000 mq

1) Misura dell'oblazione (riportare l'importo corrispondente alla tipologia dell'abuso e all'epoca in cui è stato commesso). Lire/mq 36.000.000

B - CALCOLO DELLE SUPERFICI

2) Superficie utile abitabile mq 1,170 × 0,6 = 1,02  
 3) Superficie non residenziale mq 1,170 × 0,6 = 1,02  
 4) Superficie complessiva (sommare rigo 2 con rigo 3) mq 1,170

Nel caso di opera destinata a prima abitazione del proprietario richiedente, passare al punto D.

C - CALCOLO DELL'OBLAZIONE

Coefficienti correttivi (moltiplicare l'importo del rigo 1 per uno dei coefficienti riportati nelle istruzioni)  
 5) Misura dell'oblazione corretta Lire/mq 36.000.000  
 Oblazione da versare (moltiplicare la superficie del rigo 4 per l'importo del rigo 5)  
 6) Oblazione da versare Lire 36.720.000

D - CALCOLO DELL'OBLAZIONE PER OPERE DESTINATE A PRIMA ABITAZIONE DEL PROPRIETARIO RICHIEDENTE (art. 34, commi 3 e 4)

7) Superficie soggetta a riduzione della somma dovuta a titolo di oblazione mq 1,170  
 8) Superficie eccedente (sottrarre rigo 7 da rigo 4) mq 1,170  
 Misura dell'oblazione  
 9) Misura dell'oblazione dovuta in assenza di convenzionamento (ridurre di un terzo la somma di rigo 1) Lire/mq 000  
 10) Misura dell'oblazione dovuta in presenza di convenzionamento (ridurre a metà la somma di rigo 9) Lire/mq 000  
 11) Importo relativo alla superficie soggetta a riduzione (moltiplicare rigo 7 per rigo 9 o 10) Lire 000  
 12) Importo relativo alla superficie eccedente (moltiplicare rigo 1 per rigo 8) Lire 000  
 13) Oblazione da versare (sommare rigo 11 con rigo 12) Lire 000

E - OBLAZIONE DOVUTA E MODALITÀ DI VERSAMENTO

14) Oblazione da versare - **Casi particolari** (art. 38, co 6) Lire 000  
 15) Oblazione da versare (riportare l'importo indicato al rigo 6, 13 o 14) Lire 36.720.000  
 16) Somma versata in data: 12/10/83 19/8/86 in unica soluzione  
 - 1° rata Lire 000  
 17) Se il richiedente si avvale della facoltà di rateizzazione indicare il numero delle rate:  
 fino a 3 rate  fino a 8 rate  fino a 16 rate

Documentazione allegata

- 1) fatture materiali
- 2) dichiarazioni sullo stato delle opere
- 3) ricevuta di pagamento oblazione
- 4) denuncia di variazione U.T.E.

Data

25 MAR. 1986

Firma del richiedente



RISERVATO AL COMUNE

Denominazione e N. Distintivo (secondo la classificazione ISTAT)

A COMUNE

PROVINCIA

N. PROTOCOLLO 12686

02. APR. 1986

B N. PROGRESSIVO 0516881496d7

MINISTERO DEI LAVORI PUBBLICI

**MOD. 47/85-A**

**OPERE AD USO RESIDENZIALE**

**Domanda di sanatoria per le opere rientranti nelle tipologie di abuso 1-2-3, di cui alla tabella allegata alla legge 28 febbraio 1985, n. 47**

Per le domande seguite da quadratino occorre barrare così  la risposta che fa al caso

COSTRUZIONI SU AREE DI PROPRIETÀ DELLO STATO O DI ENTI PUBBLICI TERRITORIALI

Indicare se l'opera oggetto di sanatoria è stata eseguita su aree di proprietà dello Stato o di Enti Pubblici territoriali:  
 1  SI 2  NO

MODALITÀ DI ACQUISIZIONE (Completare solo se il richiedente è proprietario dell'opera oggetto di sanatoria)

1 COMPRAVENDITA  
 - da privati  1  
 - da impresa di costruzioni  2  
 - da altra impresa  3  
 - da altri  4  
 2 DONAZIONE e/o SUCCESSIONE  5  
 3 COSTRUITA IN PROPRIO  6

PROPRIETARIO (completare solo se il richiedente è diverso dal proprietario)

COGNOME O DENOMINAZIONE \_\_\_\_\_

NOME \_\_\_\_\_

RESIDENZA ANAGRAFICA \_\_\_\_\_ COMUNE \_\_\_\_\_ PROVINCIA (sigla) \_\_\_\_\_

FRAZIONE, VIA E NUMERO CIVICO \_\_\_\_\_ C.A.P. \_\_\_\_\_

LOTTIZZAZIONE

Indicare se l'opera oggetto di sanatoria insiste su area lottizzata:  
 1  NO  
 2  SI con lottizzazione autorizzata e convenzionata  
 3  SI con lottizzazione non autorizzata e non convenzionata

COPIA PER IL MINISTERO DEI LAVORI PUBBLICI



Al Signor Sindaco del Comune di

TREVISO

RICHIEDENTE

COGNOME O DENOMINAZIONE \_\_\_\_\_

NOME \_\_\_\_\_

NUMERO DI CODICE FISCALE \_\_\_\_\_

RESIDENZA ANAGRAFICA \_\_\_\_\_ COMUNE \_\_\_\_\_ PROVINCIA (sigla) \_\_\_\_\_

FRAZIONE, VIA E NUMERO CIVICO \_\_\_\_\_ C.A.P. \_\_\_\_\_

Via Monterumici n° 52 31100

NATURA GIURIDICA 3

Se il richiedente è persona fisica indicare:

Sesso (M o F) \_\_\_\_\_ DATA DI NASCITA \_\_\_\_\_ STATO CIVILE \_\_\_\_\_ TITOLO DI STUDIO \_\_\_\_\_

COMUNE O STATO ESTERO DI NASCITA \_\_\_\_\_ PROVINCIA (sigla) \_\_\_\_\_

CONDIZIONE PROFESSIONALE \_\_\_\_\_ QUALIFICA \_\_\_\_\_ ATTIVITÀ ECONOMICA \_\_\_\_\_

Se il richiedente è diverso da "persona fisica" indicare:

ATTIVITÀ ECONOMICA ESERCITATA 07

TITOLO IN BASE AL QUALE IL RICHIEDENTE EFFETTUA LA DOMANDA DI SANATORIA

Proprietà  1 Locazione  3  
 Possesso ad altro titolo reale  2 Altro (specificare)  4

SEZIONE PRIMA — OPERA OGGETTO DI SANATORIA - NOTIZIE GENERALI

A - LOCALIZZAZIONE

LOCALITÀ, VIA, PIAZZA E NUMERO CIVICO: Via Monterumici n° 52  
 C.A.P.: 31100  
 COMUNE: TREVISO  
 PROVINCIA (sigla): TV

In mancanza delle informazioni relative alla toponomastica indicare:

- Catasto terreni: foglio di mappa 22 numero/i di mappa 212  
 - Nuovo catasto edilizio urbano: foglio di mappa numero/i di mappa subalterno

B - ZONA URBANISTICA

	Alla data d'inizio dei lavori	Alla data del 1° ottobre 1983
- Zona A	1	1
- Zona B	2	2
- Zona C	3	3
- Zona D	4	4
- Zona E	5	5
- Zona F	6	6
- Non era vigente alcuno strumento urbanistico	7	7

C - VINCOLI

Indicare se l'area sulla quale sorge l'opera ovvero se il fabbricato ove è ubicata risultano soggetti a vincoli: 1  SI 2  NO  
 Se sì, indicare il tipo di vincolo

D - NATURA DELL'OPERA

d.1 — Opera autonomamente utilizzabile:  
 - Intero fabbricato 1   
 - Porzione di fabbricato 2   
 d.2 — Opera non autonomamente utilizzabile: 3

E - TIPOLOGIA DELL'ABUSO PER IL QUALE È RICHIESTA LA SANATORIA

1. Opere realizzate in assenza o difformità della licenza edilizia o concessione e non conformi alle norme urbanistiche ed alle prescrizioni degli strumenti urbanistici:  
 - In assenza della licenza edilizia o concessione 1   
 - In difformità della licenza edilizia o concessione 2   
 2. Opere realizzate senza licenza edilizia o concessione o in difformità da questa, ma conformi alle norme urbanistiche ed alle prescrizioni degli strumenti urbanistici alla data di entrata in vigore della presente legge:  
 - In assenza della licenza edilizia o concessione 3   
 - In difformità della licenza edilizia o concessione 4   
 3. Opere realizzate senza licenza edilizia o concessione o in difformità da questa, ma conformi alle norme urbanistiche ed alle prescrizioni degli strumenti urbanistici al momento dell'inizio dei lavori:  
 - In assenza della licenza edilizia o concessione 5   
 - In difformità della licenza edilizia o concessione 6

F - EPOCA DI ULTIMAZIONE

Periodo di ultimazione:  
 Precedente all'1-9-1967 1  dal 2-9-1967 al 29-1-1977 2   
 dal 30-1-1977 all'1-10-1983 3  Anno di ultimazione: 19 81

G - DISPONIBILITÀ ALL'USO

Indicare se alla data del 1° ottobre 1983 l'opera era abitabile:  
 1  2  parzialmente 3

SEZIONE SECONDA — OPERA OGGETTO DI SANATORIA - NOTIZIE PARTICOLARI

A - OPERA AUTONOMAMENTE UTILIZZABILE (Intero fabbricato o porzione di fabbricato)

a - Dimensioni e consistenza

— Piani fuori terra (compreso il seminterrato) n.   
 — Piani entroterra n.   
 — Volume totale (vuoto per pieno) mc   
 — Superficie - utile abitabile (compresi gli accessori interni alle abitazioni). (Su) mq   
 - per servizi ed accessori (esclusi gli accessori interni alle abitazioni). (Snr) mq   
 Presenza di superfici destinate ad attività non residenziali (1) 1  SI 2  NO

ABITAZIONI		RIPARTIZIONE DELLE ABITAZIONI														
Numero	Vani di abitazione	A — Secondo il numero delle stanze per abitazione						B — Secondo classi di superficie utile in mq								
		Stanze	Accessori (2)	di 1 stanza	2	3	4	5	di 6 stanze e oltre	fino a 45 mq	da 46 a 75 mq	da 76 a 95 mq	da 96 a 110 mq	da 111 a 130 mq	da 131 a 150 mq	oltre 150 mq

(1) Nel caso di superfici destinate ad attività non residenziali compilare il modello 47/85-D. — (2) Indicare soltanto gli accessori interni alle abitazioni.

b - Difformità della licenza edilizia o concessione. In tale caso segnalare gli estremi della licenza o concessione.

N. licenza o concessione   
 Data di rilascio: giorno mese anno 1 9  
 Superficie assentita mq   
 Volume assentito mc

c - Superficie complessiva dell'area sulla quale sorge l'opera.

— da 0 a 200 mq 1  — da 1.001 a 1.500 mq 5   
 — da 201 a 400 mq 2  — da 1.501 a 2.000 mq 6   
 — da 401 a 600 mq 3  — da 2.001 a 4.000 mq 7   
 — da 601 a 1.000 mq 4  — da 4.001 a 10.000 mq 8   
 — oltre 10.000 mq 9

d - Titolo di godimento e utilizzazione dell'opera

Abitazione/i utilizzate  
 Proprietà e usufrutto Locazione Altro titolo  
 - residenza primaria n.  - uso abitativo n.  - uso abitativo n.   
 - residenza non primaria n.  - uso non abitativo n.  - uso non abitativo n.   
 - uso non abitativo n.  Abitazione/i non utilizzate n.

e - Accatastamento

Se l'opera è accatastata indicare la categoria catastale

f - Caratteristiche generali del fabbricato nel quale è ubicata l'opera oggetto di sanatoria (Da indicare solo in caso di risposta al punto d.1 della Sezione prima)

Dimensione e consistenza  
 — Piani fuoriterra (compreso il seminterrato) n.   
 — Piani entroterra n.   
 — Struttura portante prevalente:  
 - pietre o mattoni 1  - prefabbricata 3   
 - cemento armato 2  - mista e altra 4   
 Servizi ad uso diretto del fabbricato  
 — Allacciamento rete fognante 1   
 — Allacciamento rete elettrica 2   
 — Approvvigionamento idrico da acquedotto 3   
 — Impianto termico centralizzato 4   
 — Ascensore 5   
 Aree di pertinenza ad uso diretto del fabbricato  
 Con attrezzature fisse ad uso ricreativo 1   
 Con attrezzature fisse al servizio di attività lavorative 2   
 Senza attrezzature fisse 3   
 Spazi per parcheggi 4

B - OPERA NON AUTONOMAMENTE UTILIZZABILE

a. Natura e consistenza

— Vani o parti di vano al servizio delle abitazioni:  
 - Interni alle abitazioni (Su) mq  Presenza di superfici destinate ad attività non residenziali (1) 1  SI 2  NO  
 - Esterni alle abitazioni (Snr) mq 1,70  
 (1) Nel caso di superfici destinate ad attività non residenziali compilare il modello 47/85-D.

b - Caratteristiche generali dell'unità immobiliare alla quale è annessa l'opera oggetto di sanatoria (Da indicare solo in caso di risposta al punto d.2 della Sezione prima)

Se l'opera oggetto di sanatoria è annessa ad una singola abitazione indicare la superficie utile dell'abitazione (compresi gli accessori interni). (Su) mq 248,90  
 Se l'opera oggetto di sanatoria è annessa ad un intero fabbricato indicare:  
 N. piani del fabbricato 5  
 N. abitazioni del fabbricato 1

c - Accatastamento

Se l'opera è accatastata indicare la categoria catastale A/2

SEZIONE TERZA — CALCOLO DELL'OBLAZIONE

**A - MISURA DELL'OBLAZIONE**

TIPOLOGIA DELL'ABUSO	PERIODI IN CUI L'ABUSO È STATO COMMESSO		
	Fino al 1° settembre 1967	Dal 2 settembre 1967 al 29 gennaio 1977	Dal 30 gennaio 1977 al 1° ottobre 1983
Tipologia 4	L. 1.500 mq	L. 4.000 mq	L. 8.000 mq
Tipologia 5	L. 1.500 mq	L. 4.000 mq	L. 8.000 mq
Tipologia 6	L. 1.000 mq	L. 2.500 mq	L. 5.000 mq

1) Misura dell'oblazione (riportare l'importo corrispondente alla tipologia dell'abuso e all'epoca in cui è stato commesso) Lire/mq 8000.000

**B - CALCOLO DELLE SUPERFICI**

2) Superficie utile abitabile mq 64,10

3) Superficie non residenziale mq 1,1 × 0,6 = mq 0,66

4) Superficie complessiva (sommare rigo 2 con rigo 3) mq 64,10

*Nel caso di opera destinata a prima abitazione del proprietario richiedente, passare al punto D*

**C - CALCOLO DELL'OBLAZIONE**

5) Misura dell'oblazione corretta Lire/mq 8000.000

6) Oblazione da versare Lire 512.800.000

**D - CALCOLO DELL'OBLAZIONE PER OPERE DESTINATE A PRIMA ABITAZIONE DEL PROPRIETARIO RICHIEDENTE (art. 34, commi 3 e 4)**

7) Superficie soggetta a riduzione della somma dovuta a titolo di oblazione mq 1,1

8) Superficie eccedente (sottrarre rigo 7 da rigo 4) mq 1,1

9) Misura dell'oblazione dovuta in assenza di convenzionamento (ridurre di un terzo la somma di rigo 1) Lire/mq 5333.333

10) Misura dell'oblazione dovuta in presenza di convenzionamento (ridurre a metà la somma di rigo 9) Lire/mq 2666.666

11) Importo relativo alla superficie soggetta a riduzione (moltiplicare rigo 7 per rigo 9 o 10) Lire 5866.666

12) Importo relativo alla superficie eccedente (moltiplicare rigo 8 per rigo 10) Lire 2933.333

13) Oblazione da versare (sommare rigo 11 con rigo 12) Lire 8800.000

**E - OBLAZIONE DOVUTA E MODALITÀ DI VERSAMENTO**

14) Oblazione da versare - Casi particolari (art. 38, co 6) Lire 0.000

15) Oblazione da versare (riportare l'importo indicato al rigo 6 o 13 o 14) Lire 512.800.000

16) Somma versata in data: 12/03/1986 in unica soluzione Lire 475.000.000

17) Se il richiedente si avvale della facoltà di rateizzazione indicare il numero delle rate

fino a 3 rate  fino a 8 rate  fino a 16 rate

Documentazione allegata

- 1) fatture materiali
  - 2) dichiarazione sullo stato delle opere
  - 3) ricevuta di pagamento oblazione
  - 4) denuncia di variazione U.T.E.
  - 5) rilievo stato attuale
- Data 25 MAR. 1986 Firma del richiedente

COPIA PER IL MINISTERO DEI LAVORI PUBBLICI



Al Signor Sindaco del Comune di

TREVISO

**A**

RISERVATO AL COMUNE

Denominazione e N. Distintivo (secondo la classificazione ISTAT)

COMUNE

PROVINCIA

N. PROTOCOLLO 12696

02 APR. 1986

**B** N. PROGRESSIVO 05689149607

MINISTERO DEI LAVORI PUBBLICI

MOD. 47/85-B

OPERE AD USO RESIDENZIALE

Domanda di sanatoria per le opere rientranti nelle tipologie di abuso 4-5-6, di cui alla tabella allegata alla legge 28 febbraio 1985, n. 47

Per le domande seguite da quadratino occorre barrare così  la risposta che fa al caso

**RICHIEDENTE**

COGNOME O DENOMINAZIONE

NOME

NUMERO DI CODICE FISCALE

RESIDENZA ANAGRAFICA COMUNE TREVISO PROVINCIA (sigla) TV

FRAZIONE, VIA E NUMERO CIVICO Via Monterumici n° 52 C.A.P. 311400

NATURA GIURIDICA 3

Se il richiedente è persona fisica indicare:

Sesso (M o F)   DATA DI NASCITA giorno 1 mese 1 anno 1 STATO CIVILE  TITOLO DI STUDIO

COMUNE O STATO ESTERO DI NASCITA  PROVINCIA (sigla)

CONDIZIONE PROFESSIONALE  QUALIFICA  ATTIVITÀ ECONOMICA

Se il richiedente è diverso da "persona fisica" indicare:

ATTIVITÀ ECONOMICA ESERCITATA 07

**PROPRIETARIO** (compilare solo se il richiedente è diverso dal proprietario)

COGNOME O DENOMINAZIONE

NOME

RESIDENZA ANAGRAFICA COMUNE  PROVINCIA (sigla)

FRAZIONE, VIA E NUMERO CIVICO  C.A.P.

Istituto Poligrafico e Zecca dello Stato





SEZIONE TERZA — CALCOLO DELL'OBLAZIONE

TIPOLOGIA DELL'ABUSO	PERIODI IN CUI L'ABUSO È STATO COMMESSO		
	Fino al 1° settembre 1967	Dal 2 settembre 1967 al 29 gennaio 1977	Dal 30 gennaio 1977 al 1° ottobre 1983
Tipologia 1	L. 2.500 mq	L. 12.500 mq	L. 18.000 mq
Tipologia 2	L. 1.500 mq	L. 7.500 mq	L. 12.500 mq
Tipologia 3	L. 1.000 mq	L. 6.000 mq	L. 10.000 mq
Tipologia 4	L. 750 mq	L. 2.000 mq	L. 4.000 mq
Tipologia 5	L. 750 mq	L. 2.000 mq	L. 4.000 mq
Tipologia 6	L. 500 mq	L. 1.250 mq	L. 2.500 mq
Tipologia 7	L. 50.000	L. 100.000	L. 225.000

1) Misura dell'oblazione (riportare l'importo corrispondente alla tipologia dell'abuso e all'epoca in cui è stato commesso) Lire/mq 10.000.000

B - SUPERFICI DELLE OPERE DA SANARE RELATIVE A:

2) Attività industriale o artigianale	mq	<u>11</u>
3) Attività commerciale	mq	<u>29.40</u>
4) Attività sportiva, culturale, sanitaria, opere religiose o a servizio del culto	mq	<u>11</u>
5) Attività turistico-ricettiva o agri-turistica	mq	<u>11</u>
6) Attività connessa con la conduzione agricola	mq	<u>11</u>
7) Altre attività	mq	<u>11</u>

C - CALCOLO DELL'OBLAZIONE

Misura dell'oblazione e coefficienti correttivi

8) Attività industriale e artigianale (moltiplicare l'importo di rigo 1 per il corrispondente coefficiente riportato nelle istruzioni)	Lire/mq	<u>0.000</u>
9) Attività commerciale (moltiplicare l'importo di rigo 1 per il corrispondente coefficiente riportato nelle istruzioni)	Lire/mq	<u>6.600.000</u>
10) Attività sportiva, culturale, sanitaria, opere religiose o a servizio del culto (ridurre di un terzo l'importo di rigo 1)	Lire/mq	<u>0.000</u>
11) Attività turistico-ricettiva o agri-turistica (moltiplicare l'importo di rigo 1 per il corrispondente coefficiente riportato nelle istruzioni)	Lire/mq	<u>0.000</u>
12) Attività connessa alla conduzione agricola (ridurre alla metà l'importo di rigo 1)	Lire/mq	<u>0.000</u>
Misura dell'oblazione		
13) Attività industriale o artigianale (moltiplicare rigo 2 per rigo 8)	Lire/mq	<u>0.000</u>
14) Attività commerciale (moltiplicare rigo 3 per rigo 9)	Lire/mq	<u>194.040.000</u>
15) Attività sportiva, culturale, sanitaria, opere religiose o a servizio del culto (moltiplicare rigo 4 per rigo 10)	Lire/mq	<u>0.000</u>
16) Attività turistico-ricettiva o agri-turistica (moltiplicare rigo 5 per rigo 11)	Lire/mq	<u>0.000</u>
17) Attività connessa alla conduzione agricola (moltiplicare rigo 6 per rigo 12)	Lire/mq	<u>0.000</u>
18) Altre attività (moltiplicare rigo 7 per rigo 1 con le modalità riportate nelle istruzioni)	Lire/mq	<u>0.000</u>

D - MODALITÀ DI VERSAMENTO

19) Oblazione da versare - <b>Casi particolari</b> (art. 38, co 6)	Lire	<u>0.000</u>
20) Oblazione da versare (riportare la somma degli importi da rigo 13 a rigo 18 ovvero l'importo di rigo 19)	Lire	<u>194.040.000</u>
21) Somma versata in data: <u>21/03/1986</u>		
22) Nel caso di versamento in unica soluzione, barrare il quadratino <input checked="" type="checkbox"/>		
23) Se il richiedente si avvale della facoltà di rateizzazione indicare il numero delle rate: fino a 3 rate <input type="checkbox"/>		

Documentazione allegata

1) documentazione fotografica  
 2) atto sostitutivo di atto notorio  
 3) dichiarazione sullo stato delle opere  
 4) bollettino di pagamento oblazione  
 5) denuncia di variazione U.T.E.  
 6) rilievo stato attuale  
 7) certificato Camera di Commercio

Data 25 MAR. 1986 Firma del richiedente

COPIA PER IL MINISTERO DEI LAVORI PUBBLICI



RISERVATO AL COMUNE

Denominazione e N. Distintivo (secondo la classificazione ISTAT)

A COMUNE

PROVINCIA

N. PROTOCOLLO 12686

02 APR 1986

B N. PROGRESSIVO 0568949607

MINISTERO DEI LAVORI PUBBLICI

**MOD. 47/85-D**

**OPERE AD USO NON RESIDENZIALE**

**Domanda di sanatoria per le opere rientranti nelle tipologie di abuso 1 - 2 - 3 - 4 - 5 - 6 - 7, di cui alla tabella allegata alla legge 28 febbraio 1985, n. 47**

Per le domande seguite da quadratino occorre barrare così  la risposta che fa al caso

COSTRUZIONI SU AREE DI PROPRIETÀ DELLO STATO O DI ENTI PUBBLICI TERRITORIALI

Indicare se l'opera oggetto di sanatoria è stata eseguita su aree di proprietà dello Stato o di Enti Pubblici territoriali:

1  SI 2  NO

MODALITÀ DI ACQUISIZIONE (Completare solo se il richiedente è proprietario dell'opera oggetto di sanatoria)

1 COMPRAVENDITA

— da privati  1

— da impresa di costruzioni  2

— da altra impresa  3

— da altri  4

2 DONAZIONE e/o SUCCESSIONE  5

3 COSTRUITA IN PROPRIO  6

RICHIEDENTE

COGNOME O DENOMINAZIONE

NOME

NUMERO DI CODICE FISCALE

RESIDENZA ANAGRAFICA COMUNE TREVISO PROVINCIA (sigla) TU

FRAZIONE, VIA E NUMERO CIVICO Viale Montegrappa n° 27/A C.A.P. 311400

NATURA GIURIDICA 3

Se il richiedente è persona fisica indicare:

Sesso (M o F) DATA DI NASCITA (giorno mese anno) STATO CIVILE TITOLO DI STUDIO

CONDIZIONE PROFESSIONALE QUALIFICA ATTIVITÀ ECONOMICA

Se il richiedente è diverso da "persona fisica" indicare:

ATTIVITÀ ECONOMICA ESERCITATA 07

TITOLO IN BASE AL QUALE IL RICHIEDENTE EFFETTUA LA DOMANDA DI SANATORIA

Proprietà  1 Locazione  3

Possesso ad altro titolo reale  2 Altro (specificare)  4

PROPRIETARIO (completare solo se il richiedente è diverso dal proprietario)

COGNOME O DENOMINAZIONE

NOME

RESIDENZA ANAGRAFICA COMUNE PROVINCIA (sigla)

FRAZIONE, VIA E NUMERO CIVICO C.A.P.

LOTTIZZAZIONE

Indicare se l'opera oggetto di sanatoria insiste su area lottizzata:

1  NO

2  SI con lottizzazione autorizzata

3  SI con lottizzazione non autorizzata e non convenzionata

SEZIONE PRIMA — OPERA OGGETTO DI SANATORIA - NOTIZIE GENERALI

A - LOCALIZZAZIONE

LOCALITÀ, VIA, PIAZZA E NUMERO CIVICO

C.A.P.

COMUNE

PROVINCIA  
(sigla)

Viale Montegrappa n° 27/A

31100

TREVISO

TV

In mancanza delle informazioni relative alla toponomastica indicare:

- Catasto terreni: foglio di mappa 22 numero/i di mappa 212
- Nuovo catasto edilizio urbano: foglio di mappa            numero/i di mappa             
subalterno

B - ZONA URBANISTICA

- |  | Alla data d'inizio dei lavori         | Alla data del 1° ottobre 1983         |
|--|---------------------------------------|---------------------------------------|
| - Zona A                                       | 1 <input type="checkbox"/>            | 1 <input type="checkbox"/>            |
| - Zona B                                       | 2 <input type="checkbox"/>            | 2 <input type="checkbox"/>            |
| - Zona C                                       | 3 <input type="checkbox"/>            | 3 <input type="checkbox"/>            |
| - Zona D                                       | 4 <input type="checkbox"/>            | 4 <input type="checkbox"/>            |
| - Zona E                                       | 5 <input type="checkbox"/>            | 5 <input type="checkbox"/>            |
| - Zona F                                       | 6 <input checked="" type="checkbox"/> | 6 <input checked="" type="checkbox"/> |
| - Non era vigente alcuno strumento urbanistico | 7 <input type="checkbox"/>            | 7 <input type="checkbox"/>            |

C - VINCOLI

Indicare se l'area sulla quale sorge l'opera ovvero se il fabbricato ove è ubicata risultano soggetti a vincoli: 1  sì 2  no

Se sì, indicare il tipo di vincolo

D - NATURA DELL'OPERA

- d.1 — Opera autonomamente utilizzabile:
- Intero fabbricato 1
  - Porzione di fabbricato 2
- d.2 — Opera non autonomamente utilizzabile: 3

E - TIPOLOGIA DELL'ABUSO PER IL QUALE È RICHIESTA LA SANATORIA

- Opere realizzate in assenza e difformità della licenza edilizia o concessione e non conformi alle norme urbanistiche ed alle prescrizioni degli strumenti urbanistici:
  - In assenza della licenza edilizia o concessione 1
  - In difformità della licenza edilizia o concessione 2
- Opere realizzate senza licenza edilizia o concessione o in difformità da questa, ma conformi alle norme urbanistiche ed alle prescrizioni degli strumenti urbanistici alla data di entrata in vigore della presente legge:
  - In assenza della licenza edilizia o concessione 3
  - In difformità della licenza edilizia o concessione 4
- Opere realizzate senza licenza edilizia o concessione o in difformità da questa, ma conformi alle norme urbanistiche ed alle prescrizioni degli strumenti urbanistici al momento dell'inizio dei lavori:
  - In assenza della licenza edilizia o concessione 5
  - In difformità della licenza edilizia o concessione 6
- Opere realizzate in difformità della licenza edilizia o concessione che non comportino aumenti della superficie utile o del volume assentito 7 

Opere di ristrutturazione edilizia come definite dall'articolo 31, lettera d), della legge n. 457 del 1978, realizzate senza licenza edilizia o concessione o in difformità di essa 8

Opere che abbiano determinato mutamento di destinazione d'uso 9
- Opere di restauro e di risanamento conservativo come definite dall'articolo 31, lettera c), della legge n. 457 del 1978, realizzate senza licenza edilizia o autorizzazione o in difformità di esse, nelle zone omogenee A di cui all'articolo 2 del decreto ministeriale 2 aprile 1968, qualora non trattisi di interventi finalizzati all'adeguamento igienico e funzionale 10
- Opere di restauro e di risanamento conservativo, come definite dall'articolo 31, lettera c), della legge n. 457 del 1978, realizzate senza licenza edilizia o autorizzazione o in difformità di essa 11
- Opere di manutenzione straordinaria, come definite dall'articolo 31, lettera b), della legge n. 457 del 1978, realizzate senza licenza edilizia o autorizzazione o in difformità di essa 12 

Opere o modalità di esecuzione non valutabili in termini di superficie o di volume e varianti di cui all'articolo 15 della presente legge 13

F - EPOCA DI ULTIMAZIONE

Periodo di ultimazione:

- Precedente all'1-9-1967 1  dal 2-9-1967 al 29-1-1977 2
- dal 30-1-1977 all'1-10-1983 3  Anno di ultimazione: 19 79

G - DISPONIBILITÀ ALL'USO

Indicare se alla data del 1° ottobre 1983 l'opera era agibile:

- 1  2  no 3  parzialmente

SEZIONE SECONDA — OPERA OGGETTO DI SANATORIA - NOTIZIE PARTICOLARI

A - FABBRICATO O PORZIONE DI FABBRICATO

a - Dimensioni e consistenza

- |  |  | — Superficie per attività  |                      |
|--|--|--|----------------------|
| — Piani fuori terra (compreso il seminterrato) | n. <u>1</u>                            | - Attività industriale o artigianale   | mq <u>          </u> |
| — Piani entro terra                            | n. <input checked="" type="checkbox"/> | - Attività commerciale   | mq <u>29,40</u>      |
| — Volume totale (vuoto per pieno)              | mc <u>99,96</u>                        | - Attività sportiva, culturale, sanitaria, opere religiose o a servizio di culto | mq <u>          </u> |
|  |  | - Attività turistica-ricettiva o agri-turistica                                  | mq <u>          </u> |
|  |  | - Attività connessa con la conduzione agricola                                   | mq <u>          </u> |
|  |  | - Altre attività   | mq <u>          </u> |
|  |  | SUPERFICIE COMPLESSIVA mq <u>          </u>                                      |                      |

b - Difformità dalla licenza edilizia, autorizzazione o concessione. (Segnalare gli estremi della autorizzazione, licenza o concessione).

- N. licenza, concessione o autorizzazione 66/1-78  
giorno mese anno
- Data di rilascio 1 9 78
- Destinazione d'uso assentita 02
- Superficie assentita mq
- Volume assentito mc

c - Superficie complessiva dell'area sulla quale sorge l'opera.

- |  |   |
|--|---|
| — da 0 a 400 mq 1 <input type="checkbox"/>       | — da 1.501 a 2.000 mq 5 <input type="checkbox"/>            |
| — da 401 a 600 mq 2 <input type="checkbox"/>     | — da 2.001 a 4.000 mq 6 <input checked="" type="checkbox"/> |
| — da 601 a 1.000 mq 3 <input type="checkbox"/>   | — da 4.001 a 10.000 mq 7 <input type="checkbox"/>           |
| — da 1.001 a 1.500 mq 4 <input type="checkbox"/> | — da 10.001 a 20.000 mq 8 <input type="checkbox"/>          |
|  | — oltre 20.000 mq 9 <input type="checkbox"/>                |

d - Destinazione d'uso dell'opera

- attività industriale o artigianale 1
- attività commerciale 2
- attività sportiva 3
- attività culturale 4
- attività sanitaria 5
- opere religiose o a servizi di culto 6
- attività turistico-ricettiva o agri-turistica 7
- attività connessa con la conduzione agricola 8
- altre attività 9  (specificare)

e - Accatastamento

Se l'opera è accatastata indicare la categoria catastale

C1

f - Numero addetti

Numero degli addetti, occupati al 31-12-1984, nell'unità locale in cui ricade

l'opera oggetto di sanatoria

44

B - CARATTERISTICHE GENERALI DEL FABBRICATO NEL QUALE È UBICATA L'OPERA OGGETTO DI SANATORIA

Dimensione e consistenza

- piani fuoriterra (compreso il seminterrato) n. 5
- piani entro terra n. 1
- struttura portante prevalente
- pietre o mattoni 1  - prefabbricata 3
- cemento armato 2  - mista e altra 4

Impianti e servizi ad uso diretto del fabbricato

- allacciamento rete fognante 1
- allacciamento rete elettrica 2
- allacciamento rete idrica 3
- allacciamento rete distrib. gas 4
- impianti di depuraz. degli scarichi 5
- Impianti per il controllo delle emissioni atmosferiche 6
- spazi per parcheggi 7
- eventuali altre superfici scoperte di pertinenza del fabbricato mq

Destinazione

- esclusivamente ad uso non residenziale 1
- uso misto con presenza di abitazioni 2
- numero eventuali abitazioni comprese nel fabbricato 1

SEZIONE TERZA — CALCOLO DELL'OBLAZIONE

TIPOLOGIA DELL'ABUSO	PERIODI IN CUI L'ABUSO È STATO COMMESSO		
	Fino al 1° settembre 1967	Dal 2 settembre 1967 al 29 gennaio 1977	Dal 30 gennaio 1977 al 1° ottobre 1983
Tipologia 1	L. 2.500 mq	L. 12.500 mq	L. 18.000 mq
Tipologia 2	L. 1.500 mq	L. 7.500 mq	L. 12.500 mq
Tipologia 3	L. 1.000 mq	L. 6.000 mq	L. 10.000 mq
Tipologia 4	L. 750 mq	L. 2.000 mq	L. 4.000 mq
Tipologia 5	L. 750 mq	L. 2.000 mq	L. 4.000 mq
Tipologia 6	L. 500 mq	L. 1.250 mq	L. 2.500 mq
Tipologia 7	L. 50.000	L. 100.000	L. 225.000

1) Misura dell'oblazione (riportare l'importo corrispondente alla tipologia dell'abuso e all'epoca in cui è stato commesso) Lire/mq 2.500.000

B - SUPERFICI DELLE OPERE DA SANARE RELATIVE A:

2) Attività industriale o artigianale	mq	<u>180.173</u>
3) Attività commerciale	mq	
4) Attività sportiva, culturale, sanitaria, opere religiose o a servizio del culto	mq	
5) Attività turistico-ricettiva o agri-turistica	mq	
6) Attività connessa con la conduzione agricola	mq	
7) Altre attività	mq	

C - CALCOLO DELL'OBLAZIONE

Misura dell'oblazione e coefficienti correttivi

8) Attività industriale e artigianale (moltiplicare l'importo di rigo 1 per il corrispondente coefficiente riportato nelle istruzioni)	Lire/mq	<u>000</u>
9) Attività commerciale (moltiplicare l'importo di rigo 1 per il corrispondente coefficiente riportato nelle istruzioni)	Lire/mq	<u>2500.000</u>
10) Attività sportiva, culturale, sanitaria, opere religiose o a servizio del culto (ridurre di un terzo l'importo di rigo 1)	Lire/mq	<u>000</u>
11) Attività turistico-ricettiva o agri-turistica (moltiplicare l'importo di rigo 1 per il corrispondente coefficiente riportato nelle istruzioni)	Lire/mq	<u>000</u>
12) Attività connessa alla conduzione agricola (ridurre alla metà l'importo di rigo 1)	Lire/mq	<u>000</u>
Misura dell'oblazione		
13) Attività industriale o artigianale (moltiplicare rigo 2 per rigo 8)	Lire/mq	<u>000</u>
14) Attività commerciale (moltiplicare rigo 3 per rigo 9)	Lire/mq	<u>451.825.000</u>
15) Attività sportiva, culturale, sanitaria, opere religiose o a servizio del culto (moltiplicare rigo 4 per rigo 10)	Lire/mq	<u>000</u>
16) Attività turistico-ricettiva o agri-turistica (moltiplicare rigo 5 per rigo 11)	Lire/mq	<u>000</u>
17) Attività connessa alla conduzione agricola (moltiplicare rigo 6 per rigo 12)	Lire/mq	<u>000</u>
18) Altre attività (moltiplicare rigo 7 per rigo 1 con modalità riportate nelle istruzioni)	Lire/mq	<u>000</u>

D - MODALITÀ DI VERSAMENTO

19) Oblazione da versare - Casi particolari (art. 38, co 6)	Lire	<u>000</u>
20) Oblazione da versare (riportare la somma degli importi da rigo 13 a rigo 18 ovvero l'importo di rigo 19)	Lire	<u>451.825.000</u>
21) Somma versata in data: <u>20/03/1986</u>		
22) Nel caso di versamento in unica soluzione, barrare il quadratino <input checked="" type="checkbox"/>		
23) Se il richiedente si avvale della facoltà di rateizzazione indicare il numero delle rate: fino a 3 rate <input type="checkbox"/>		

Documentazione allegata

- |  |                                    |
|--|------------------------------------|
| 1) documentazione fotografica            | 5) denuncia di variazione U.T.E.   |
| 2) atto sostitutivo di atto notorio      | 6) rilievo stato attuale           |
| 3) dichiarazione sullo stato delle opere | 7) perizia giurata                 |
| 4) ricevuta di pagamento oblazione       | 8) certificato Camera di Commercio |

Data 25 MAR. 1986

Firma del richiedente

COPIA PER IL MINISTERO DEI LAVORI PUBBLICI



Al Signor Sindaco del Comune di

TREVISO

RISERVATO AL COMUNE

Denominazione e N. Distintivo (secondo la classificazione ISTAT)

A COMUNE

PROVINCIA

N. PROTOCOLLO 12686

B N. PROGRESSIVO 0568949607

02. APR. 1986

MINISTERO DEI LAVORI PUBBLICI

MOD. 47/85-D

OPERE AD USO NON RESIDENZIALE

Domanda di sanatoria per le opere rientranti nelle tipologie di abuso 1 - 2 - 3 - 4 - 5 - 6 - 7, di cui alla tabella allegata alla legge 28 febbraio 1985, n. 47

Per le domande seguite da quadratino occorre barrare così  la risposta che fa al caso

COSTRUZIONI SU AREE DI PROPRIETÀ DELLO STATO O DI ENTI PUBBLICI TERRITORIALI

Indicare se l'opera oggetto di sanatoria è stata eseguita su aree di proprietà dello Stato o di Enti Pubblici territoriali:

1  SI 2

MODALITÀ DI ACQUISIZIONE (Compilare solo se il richiedente è proprietario dell'opera oggetto di sanatoria)

1 COMPRAVENDITA

— da privati  1

— da impresa di costruzioni  2

— da altra impresa  3

— da altri  4

2 DONAZIONE e/o SUCCESSIONE  5

3 COSTRUITA IN PROPRIO  6

PROPRIETARIO (compilare solo se il richiedente è diverso dal proprietario)

COGNOME O DENOMINAZIONE

NOME

RESIDENZA ANAGRAFICA COMUNE PROVINCIA (sigla)

FRAZIONE, VIA E NUMERO CIVICO C.A.P.

LOTTEZZAZIONE

Indicare se l'opera oggetto di sanatoria insiste su area lottezzata:

1  2  SI con lottezzazione autorizzata 3  SI con lottezzazione non autorizzata e non convenzionata



SEZIONE PRIMA — OPERA OGGETTO DI SANATORIA - NOTIZIE GENERALI

A - LOCALIZZAZIONE

LOCALITÀ, VIA, PIAZZA E NUMERO CIVICO

Via Monterumici

C.A.P.

31100

COMUNE

TREVISO

PROVINCIA (sigla)  
TV

In mancanza delle informazioni relative alla toponomastica indicare:

- Catasto terreni: foglio di mappa  22 numero/i di mappa  705
- Nuovo catasto edilizio urbano: foglio di mappa   numero/i di mappa       subalterno

B - ZONA URBANISTICA

C - VINCOLI

- |  | Alla data d'inizio dei lavori         | Alla data del 1° ottobre 1983         |
|--|---------------------------------------|---------------------------------------|
| - Zona A                                       | 1 <input type="checkbox"/>            | 1 <input type="checkbox"/>            |
| - Zona B                                       | 2 <input type="checkbox"/>            | 2 <input type="checkbox"/>            |
| - Zona C                                       | 3 <input type="checkbox"/>            | 3 <input type="checkbox"/>            |
| - Zona D                                       | 4 <input type="checkbox"/>            | 4 <input type="checkbox"/>            |
| - Zona E                                       | 5 <input type="checkbox"/>            | 5 <input type="checkbox"/>            |
| - Zona F                                       | 6 <input checked="" type="checkbox"/> | 6 <input checked="" type="checkbox"/> |
| - Non era vigente alcuno strumento urbanistico | 7 <input type="checkbox"/>            | 7 <input type="checkbox"/>            |

Indicare se l'area sulla quale sorge l'opera ovvero se il fabbricato ove è ubicata risultano soggetti a vincoli: 1  sì 2  no

Se sì, indicare il tipo di vincolo

D - NATURA DELL'OPERA

- d.1 — Opera autonomamente utilizzabile:
- Intero fabbricato  1
  - Porzione di fabbricato  2
- d.2 — Opera non autonomamente utilizzabile:  3

E - TIPOLOGIA DELL'ABUSO PER IL QUALE È RICHIESTA LA SANATORIA

- Opere realizzate in assenza o difformità della licenza edilizia o concessione e non conformi alle norme urbanistiche ed alle prescrizioni degli strumenti urbanistici:
  - In assenza della licenza edilizia o concessione  1
  - In difformità della licenza edilizia o concessione  2
- Opere realizzate senza licenza edilizia o concessione o in difformità da questa, ma conformi alle norme urbanistiche ed alle prescrizioni degli strumenti urbanistici alla data di entrata in vigore della presente legge:
  - In assenza della licenza edilizia o concessione  3
  - In difformità della licenza edilizia o concessione  4
- Opere realizzate senza licenza edilizia o concessione o in difformità da questa, ma conformi alle norme urbanistiche ed alle prescrizioni degli strumenti urbanistici al momento dell'inizio dei lavori:
  - In assenza della licenza edilizia o concessione  5
  - In difformità della licenza edilizia o concessione  6
- Opere realizzate in difformità della licenza edilizia o concessione che non comportino aumenti della superficie utile o del volume assentito  7
- Opere di ristrutturazione edilizia come definite dall'articolo 31, lettera d), della legge n. 457 del 1978, realizzate senza licenza edilizia o concessione o in difformità di essa  8
- Opere che abbiano determinato mutamento di destinazione d'uso  9
- Opere di restauro e di risanamento conservativo come definite dall'articolo 31, lettera c), della legge n. 457 del 1978, realizzate senza licenza edilizia o autorizzazione o in difformità di essa, nelle zone omogenee A di cui all'articolo 2 del decreto ministeriale 2 aprile 1968, qualora non trattisi di interventi finalizzati all'adeguamento igienico e funzionale  10
- Opere di restauro e di risanamento conservativo, come definite dall'articolo 31, lettera c), della legge n. 457 del 1978, realizzate senza licenza edilizia o autorizzazione o in difformità di essa  11
- Opere di manutenzione straordinaria, come definite dall'articolo 31, lettera b), della legge n. 457 del 1978, realizzate senza licenza edilizia o autorizzazione o in difformità di essa  12
- Opere o modalità di esecuzione non valutabili in termini di superficie o di volume e varianti di cui all'articolo 15 della presente legge  13

F - EPOCA DI ULTIMAZIONE

G - DISPONIBILITÀ ALL'USO

Periodo di ultimazione:

- Precedente all'1-9-1967  1 dal 2-9-1967 al 29-1-1977  2  
dal 30-1-1977 all'1-10-1983  3 Anno di ultimazione: 19 65

Indicare se alla data del 1° ottobre 1983 l'opera era agibile:

- 1  2  no 3  parzialmente

SEZIONE SECONDA — OPERA OGGETTO DI SANATORIA - NOTIZIE PARTICOLARI

A - FABBRICATO O PORZIONE DI FABBRICATO

a - Dimensioni e consistenza

- |  |                                   |          |                           |  |  |                          |                          |
|--|-----------------------------------|----------|---------------------------|--|--|--------------------------|--------------------------|
| — Piani fuori terra (compreso il seminterrato) | n.                                | <u>1</u> | — Superficie per attività | - Attività industriale o artigianale           | mq   | <input type="checkbox"/> |                          |
|  | — Piani entro terra               | n.       |                           | <input checked="" type="checkbox"/>            | - Attività commerciale   | mq                       | <u>108</u> <u>73</u>     |
|  | — Volume totale (vuoto per pieno) | mc       |                           | <u>508</u> <u>84</u>                           | - Attività sportiva, culturale, sanitaria, opere religiose o a servizio di culto | mq                       | <input type="checkbox"/> |
|  |                                   |          |                           |  | - Attività turistica-ricettiva o agri-turistica                                  | mq                       | <input type="checkbox"/> |
|  |                                   |          |                           | - Attività connessa con la conduzione agricola | mq   | <input type="checkbox"/> |                          |
|  |                                   |          |                           | - Altre attività                               | mq   | <input type="checkbox"/> |                          |
|  |                                   |          |                           | SUPERFICIE COMPLESSIVA                         | mq   | <input type="checkbox"/> |                          |

b - Difformità dalla licenza edilizia, autorizzazione o concessione. (Segnalare gli estremi della autorizzazione, licenza o concessione).

- N. licenza, concessione o autorizzazione
- Data di rilascio  giorno  mese  anno 1 9
- Destinazione d'uso assentita
- Superficie assentita mq
- Volume assentito mc

c - Superficie complessiva dell'area sulla quale sorge l'opera.

- |                       |                            |                         |                                       |
|-----------------------|----------------------------|-------------------------|---------------------------------------|
| — da 0 a 400 mq       | <input type="checkbox"/> 1 | — da 1.501 a 2.000 mq   | <input type="checkbox"/> 5            |
| — da 401 a 600 mq     | <input type="checkbox"/> 2 | — da 2.001 a 4.000 mq   | <input checked="" type="checkbox"/> 6 |
| — da 601 a 1.000 mq   | <input type="checkbox"/> 3 | — da 4.001 a 10.000 mq  | <input type="checkbox"/> 7            |
| — da 1.001 a 1.500 mq | <input type="checkbox"/> 4 | — da 10.001 a 20.000 mq | <input type="checkbox"/> 8            |
|                       |                            | — oltre 20.000 mq       | <input type="checkbox"/> 9            |

d - Destinazione d'uso dell'opera

- attività industriale o artigianale  1
- attività commerciale  2
- attività sportiva  3
- attività culturale  4
- attività sanitaria  5
- opere religiose o a servizi di culto  6
- attività turistico-ricettiva o agri-turistica  7
- attività connessa con la conduzione agricola  8
- altre attività  9 (specificare)

e - Accatastamento

Se l'opera è accatastata indicare la categoria catastale

C2

f - Numero addetti

Numero degli addetti, occupati al 31-12-1984, nell'unità locale in cui ricade l'opera oggetto di sanatoria 44

B - CARATTERISTICHE GENERALI DEL FABBRICATO NEL QUALE È UBICATA L'OPERA OGGETTO DI SANATORIA

Dimensione e consistenza

- piani fuoriterra (compreso il seminterrato) n. 1
- piani entro terra n.
- struttura portante prevalente
- pietre o mattoni  1 - prefabbricata  3
- cemento armato  2 - mista e altra  4

Impianti e servizi ad uso diretto del fabbricato

- allacciamento rete fognante  1
- allacciamento rete elettrica  2
- allacciamento rete idrica  3
- allacciamento rete distrib. gas  4
- impianti di depuraz. degli scarichi  5
- Impianti per il controllo delle emissioni atmosferiche  6
- spazi per parcheggi  7
- eventuali altre superfici scoperte di pertinenza del fabbricato mq

Destinazione

- esclusivamente ad uso non residenziale  1
- uso misto con presenza di abitazioni  2
- numero eventuali abitazioni comprese nel fabbricato

SEZIONE TERZA — CALCOLO DELL'OBLAZIONE

TIPOLOGIA DELL'ABUSO	PERIODI IN CUI L'ABUSO È STATO COMMESSO		
	Fino al 1° settembre 1967	Dal 2 settembre 1967 al 29 gennaio 1977	Dal 30 gennaio 1977 al 1° ottobre 1983
	MISURA DELL'OBLAZIONE		
Tipologia 1	L. 2.500 mq	L. 12.500 mq	L. 18.000 mq
Tipologia 2	L. 1.500 mq	L. 7.500 mq	L. 12.500 mq
Tipologia 3	L. 1.000 mq	L. 6.000 mq	L. 10.000 mq
Tipologia 4	L. 750 mq	L. 2.000 mq	L. 4.000 mq
Tipologia 5	L. 750 mq	L. 2.000 mq	L. 4.000 mq
Tipologia 6	L. 500 mq	L. 1.250 mq	L. 2.500 mq
Tipologia 7	L. 50.000 •	L. 100.000	L. 225.000

1) Misura dell'oblazione (riportare l'importo corrispondente alla tipologia dell'abuso e all'epoca in cui è stato commesso) Lire/mq 50.000 000

B - SUPERFICI DELLE OPERE DA SANARE RELATIVE A:

2) Attività industriale o artigianale	mq	<u>  </u> <u>  </u> <u>  </u>
3) Attività commerciale	mq	<u>  </u> <u>  </u> <u>  </u>
4) Attività sportiva, culturale, sanitaria, opere religiose o a servizio del culto	mq	<u>  </u> <u>  </u> <u>  </u>
5) Attività turistico-ricettiva o agri-turistica	mq	<u>  </u> <u>  </u> <u>  </u>
6) Attività connessa con la conduzione agricola	mq	<u>  </u> <u>  </u> <u>  </u>
7) Altre attività	mq	<u>  </u> <u>  </u> <u>  </u>

C - CALCOLO DELL'OBLAZIONE

Misura dell'oblazione e coefficienti correttivi

8) Attività industriale e artigianale (moltiplicare l'importo di rigo 1 per il corrispondente coefficiente riportato nelle istruzioni)	Lire/mq	<u>  </u> <u>  </u> <u>  </u>
9) Attività commerciale (moltiplicare l'importo di rigo 1 per il corrispondente coefficiente riportato nelle istruzioni)	Lire/mq	<u>50.000 000</u>
10) Attività sportiva, culturale, sanitaria, opere religiose o a servizio del culto (ridurre di un terzo l'importo di rigo 1)	Lire/mq	<u>  </u> <u>  </u> <u>  </u>
11) Attività turistico-ricettiva o agri-turistica (moltiplicare l'importo di rigo 1 per il corrispondente coefficiente riportato nelle istruzioni)	Lire/mq	<u>  </u> <u>  </u> <u>  </u>
12) Attività connessa alla conduzione agricola (ridurre alla metà l'importo di rigo 1)	Lire/mq	<u>  </u> <u>  </u> <u>  </u>
Misura dell'oblazione		
13) Attività industriale o artigianale (moltiplicare rigo 2 per rigo 8)	Lire/mq	<u>  </u> <u>  </u> <u>  </u>
14) Attività commerciale (moltiplicare rigo 3 per rigo 9)	Lire/mq	<u>50.000 000</u>
15) Attività sportiva, culturale, sanitaria, opere religiose o a servizio del culto (moltiplicare rigo 4 per rigo 10)	Lire/mq	<u>  </u> <u>  </u> <u>  </u>
16) Attività turistico-ricettiva o agri-turistica (moltiplicare rigo 5 per rigo 11)	Lire/mq	<u>  </u> <u>  </u> <u>  </u>
17) Attività connessa alla conduzione agricola (moltiplicare rigo 6 per rigo 12)	Lire/mq	<u>  </u> <u>  </u> <u>  </u>
18) Altre attività (moltiplicare rigo 7 per rigo 1 con le modalità riportate nelle istruzioni)	Lire/mq	<u>  </u> <u>  </u> <u>  </u>

D - MODALITÀ DI VERSAMENTO

19) Oblazione da versare - Casi particolari (art. 38, co 6)	Lire	<u>  </u> <u>  </u> <u>  </u>
20) Oblazione da versare (riportare la somma degli importi da rigo 13 a rigo 18 ovvero l'importo di rigo 19)	Lire	<u>50.000 000</u>
21) Somma versata in data: <u>20</u> / <u>10</u> / <u>31</u> <u>19</u> / <u>86</u>		
22) Nel caso di versamento in unica soluzione, barrare il quadratino <input checked="" type="checkbox"/>		
23) Se il richiedente si avvale della facoltà di rateizzazione indicare il numero delle rate: fino a 3 rate <input type="checkbox"/>		

- Documentazione allegata
- 1) documentazione fotografica
  - 2) atto sostitutivo di atto notarile
  - 3) dichiarazione sullo stato delle opere
  - 4) bollettino di pagamento oblazione
  - 5) Denuncia di variazione U.T.E.
  - 6) Rilievo stato attuale
  - 7) Certificato Camera di Commercio

Data 25 MAR. 1986

Firma del richiedente

COPIA PER IL MINISTERO DEI LAVORI PUBBLICI

RISERVATO AL COMUNE

Denominazione e N. Distintivo (secondo la classificazione ISTAT)

A COMUNE

PROVINCIA

N. PROTOCOLLO 12686

B N. PROGRESSIVO 02.APR.1986  
05168949607

MINISTERO DEI LAVORI PUBBLICI

MOD. 47/85-D

OPERE AD USO NON RESIDENZIALE

Domanda di sanatoria per le opere rientranti nelle tipologie di abuso 1 - 2 - 3 - 4 - 5 - 6 - 7, di cui alla tabella allegata alla legge 28 febbraio 1985, n. 47

Per le domande seguite da quadratino occorre barrare così  la risposta che fa al caso

COSTRUZIONI SU AREE DI PROPRIETÀ DELLO STATO O DI ENTI PUBBLICI TERRITORIALI

Indicare se l'opera oggetto di sanatoria è stata eseguita su aree di proprietà dello Stato o di Enti Pubblici territoriali: 1  SI 2  NO

MODALITÀ DI ACQUISIZIONE (Compilare solo se il richiedente è proprietario dell'opera oggetto di sanatoria)

1 COMPRAVENDITA: da privati  da impresa di costruzioni  da altra impresa  da altri

2 DONAZIONE e/o SUCCESSIONE

3 COSTRUITA IN PROPRIO

PROPRIETARIO (compilare solo se il richiedente è diverso dal proprietario)

COGNOME O DENOMINAZIONE

NOME

RESIDENZA ANAGRAFICA COMUNE PROVINCIA (sigla)

FRAZIONE, VIA E NUMERO CIVICO C.A.P.

LOTTIZZAZIONE

Indicare se l'opera oggetto di sanatoria insiste su area lottizzata:

1  NO

2  SI con lottizzazione autorizzata

3  SI con lottizzazione non autorizzata e non convenzionata

Al Signor Sindaco del Comune di TREVISO

MARCA BOLLO LIRE 2000 MARCA BOLLO LIRE 3000

RICHIEDENTE

COGNOME O DENOMINAZIONE

NOME

NUMERO DI CODICE FISCALE

RESIDENZA ANAGRAFICA COMUNE TREVISO PROVINCIA (sigla) TV

FRAZIONE, VIA E NUMERO CIVICO C.A.P. Viale Montegrappa n° 27/A 31100

NATURA GIURIDICA 3

Se il richiedente è persona fisica indicare:

Sesso (M o F) DATA DI NASCITA (giorno mese anno) STATO CIVILE TITOLO DI STUDIO

COMUNE O STATO ESTERO DI NASCITA PROVINCIA (sigla)

CONDIZIONE PROFESSIONALE QUALIFICA ATTIVITÀ ECONOMICA

Se il richiedente è diverso da "persona fisica" indicare:

ATTIVITÀ ECONOMICA ESERCITATA 07

TITOLO IN BASE AL QUALE IL RICHIEDENTE EFFETTUA LA DOMANDA DI SANATORIA

Proprietà  Locazione

Possesso ad altro titolo reale  Altro  (specificare)



SEZIONE TERZA — CALCOLO DELL'OBLAZIONE

TIPOLOGIA DELL'ABUSO	PERIODI IN CUI L'ABUSO È STATO COMMESSO		
	Fino al 1° settembre 1967	Dal 2 settembre 1967 al 29 gennaio 1977	Dal 30 gennaio 1977 al 1° ottobre 1983
Tipologia 1	L. 2.500 mq	L. 12.500 mq	L. 18.000 mq
Tipologia 2	L. 1.500 mq	L. 7.500 mq	L. 12.500 mq
Tipologia 3	L. 1.000 mq	L. 6.000 mq	L. 10.000 mq
Tipologia 4	L. 750 mq	L. 2.000 mq	L. 4.000 mq
Tipologia 5	L. 750 mq	L. 2.000 mq	L. 4.000 mq
Tipologia 6	L. 500 mq	L. 1.250 mq	L. 2.500 mq
Tipologia 7	L. 50.000	L. 100.000	L. 225.000

1) Misura dell'oblazione (riportare l'importo corrispondente alla tipologia dell'abuso e all'epoca in cui è stato commesso) Lire/mq 50.000

B - SUPERFICI DELLE OPERE DA SANARE RELATIVE A	
2) Attività industriale o artigianale	mq <u>1</u>
3) Attività commerciale	mq <u>1</u>
4) Attività sportiva, culturale, sanitaria, opere religiose o a servizio del culto	mq <u>1</u>
5) Attività turistico-ricettiva o agri-turistica	mq <u>1</u>
6) Attività connessa con la conduzione agricola	mq <u>1</u>
7) Altre attività	mq <u>1</u>

C - CALCOLO DELL'OBLAZIONE	
<b>Misura dell'oblazione e coefficienti correttivi</b>	
8) Attività industriale e artigianale (moltiplicare l'importo di rigo 1 per il corrispondente coefficiente riportato nelle istruzioni)	Lire/mq <u>000</u>
9) Attività commerciale (moltiplicare l'importo di rigo 1 per il corrispondente coefficiente riportato nelle istruzioni)	Lire/mq <u>50.000</u>
10) Attività sportiva, culturale, sanitaria, opere religiose o a servizio del culto (ridurre di un terzo l'importo di rigo 1)	Lire/mq <u>000</u>
11) Attività turistico-ricettiva o agri-turistica (moltiplicare l'importo di rigo 1 per il corrispondente coefficiente riportato nelle istruzioni)	Lire/mq <u>000</u>
12) Attività connessa alla conduzione agricola (ridurre alla metà l'importo di rigo 1)	Lire/mq <u>000</u>
<b>Misura dell'oblazione</b>	
13) Attività industriale o artigianale (moltiplicare rigo 2 per rigo 8)	Lire/mq <u>000</u>
14) Attività commerciale (moltiplicare rigo 3 per rigo 9)	Lire/mq <u>50.000</u>
15) Attività sportiva, culturale, sanitaria, opere religiose o a servizio del culto (moltiplicare rigo 4 per rigo 10)	Lire/mq <u>000</u>
16) Attività turistico-ricettiva o agri-turistica (moltiplicare rigo 5 per rigo 11)	Lire/mq <u>000</u>
17) Attività connessa alla conduzione agricola (moltiplicare rigo 6 per rigo 12)	Lire/mq <u>000</u>
18) Altre attività (moltiplicare rigo 7 per rigo 1 con le modalità riportate nelle istruzioni)	Lire/mq <u>000</u>

D - MODALITÀ DI VERSAMENTO	
19) Oblazione da versare - <b>Casi particolari</b> (art. 38, co 6)	Lire <u>000</u>
20) Oblazione da versare (riportare la somma degli importi da rigo 13 a rigo 18 ovvero l'importo di rigo 19)	Lire <u>50.000</u>
21) Somma versata in data: <u>20/03/1986</u>	
22) Nel caso di versamento in unica soluzione, barrare il quadratino <input checked="" type="checkbox"/>	
23) Se il richiedente si avvale della facoltà di rateizzazione indicare il numero delle rate: fino a 3 rate <input type="checkbox"/>	

Documentazione allegata

- 1) documentazione fotografica
- 2) atto sostitutivo di atto notario
- 3) dichiarazione sullo stato delle opere
- 4) bollettino di pagamento oblazione
- 5) denuncia di variazione U.T.B.
- 6) rilievo stato attuale
- 7) certificato Camera di Commercio

Data 25 MAR. 1986

Firma del richiedente

COPIA PER IL MINISTERO DEI LAVORI PUBBLICI



A	RISERVATO AL COMUNE
	Denominazione e N. Distintivo (secondo la classificazione ISTAT)
	COMUNE
PROVINCIA	
N. PROTOCOLLO	12686
02. APR. 1986	
B	N. PROGRESSIVO 051689496071

MINISTERO DEI LAVORI PUBBLICI

**MOD. 47/85-D**  
**OPERE AD USO NON RESIDENZIALE**

Domanda di sanatoria per le opere rientranti nelle tipologie di abuso 1 - 2 - 3 - 4 - 5 - 6 - 7, di cui alla tabella allegata alla legge 28 febbraio 1985, n. 47

Per le domande seguite da quadratino occorre barrare così  la risposta che fa al caso

COSTRUZIONI SU AREE DI PROPRIETÀ DELLO STATO O DI ENTI PUBBLICI TERRITORIALI	PROPRIETARIO (compilare solo se il richiedente è diverso dal proprietario)
Indicare se l'opera oggetto di sanatoria è stata eseguita su aree di proprietà dello Stato o di Enti Pubblici territoriali: 1 <input type="checkbox"/> SI 2 <input checked="" type="checkbox"/> NO	COGNOME O DENOMINAZIONE _____ NOME _____
MODALITÀ DI ACQUISIZIONE (Compilare solo se il richiedente è proprietario dell'opera oggetto di sanatoria)	RESIDENZA ANAGRAFICA _____ COMUNE _____ PROVINCIA (sigla) _____
1 COMPRAVENDITA — da privati <input checked="" type="checkbox"/> — da impresa di costruzioni <input type="checkbox"/> — da altra impresa <input type="checkbox"/> — da altri <input type="checkbox"/> 2 DONAZIONE e/o SUCCESSIONE <input type="checkbox"/> 3 COSTRUITA IN PROPRIO <input type="checkbox"/>	FRAZIONE, VIA E NUMERO CIVICO _____ C.A.P. _____
	LOTTIZZAZIONE
	Indicare se l'opera oggetto di sanatoria insiste su area lottizzata: 1 <input checked="" type="checkbox"/> 2 <input type="checkbox"/> SI con lottizzazione autorizzata 3 <input type="checkbox"/> SI con lottizzazione non autorizzata e non convenzionata

Istituto Poligrafico e Zecca dello Stato



SEZIONE PRIMA — OPERA OGGETTO DI SANATORIA - NOTIZIE GENERALI

A - LOCALIZZAZIONE

LOCALITÀ, VIA, PIAZZA E NUMERO CIVICO

Via Monterumici

C.A.P.

31100

COMUNE

TREVISO

PROVINCIA (sigla)

TV

In mancanza delle informazioni relative alla toponomastica indicare:

- Catasto terreni: foglio di mappa 22 numero/i di mappa 705  
 - Nuovo catasto edilizio urbano: foglio di mappa        numero/i di mappa         
 subalterno       

B - ZONA URBANISTICA

	Alla data d'inizio dei lavori	Alla data del 1° ottobre 1983
- Zona A	1 <input type="checkbox"/>	1 <input type="checkbox"/>
- Zona B	2 <input type="checkbox"/>	2 <input type="checkbox"/>
- Zona C	3 <input type="checkbox"/>	3 <input type="checkbox"/>
- Zona D	4 <input type="checkbox"/>	4 <input type="checkbox"/>
- Zona E	5 <input type="checkbox"/>	5 <input type="checkbox"/>
- Zona F	6 <input checked="" type="checkbox"/>	6 <input checked="" type="checkbox"/>
- Non era vigente alcuno strumento urbanistico	7 <input type="checkbox"/>	7 <input type="checkbox"/>

C - VINCOLI

Indicare se l'area sulla quale sorge l'opera ovvero se il fabbricato ove è ubicata risultano soggetti a vincoli: 1  SI 2  NO

Se si, indicare il tipo di vincolo

D - NATURA DELL'OPERA

d.1 — Opera autonomamente utilizzabile:  
 - Intero fabbricato 1   
 - Porzione di fabbricato 2   
 d.2 — Opera non autonomamente utilizzabile: 3

E - TIPOLOGIA DELL'ABUSO PER IL QUALE È RICHIESTA LA SANATORIA

- Opere realizzate in assenza o difformità della licenza edilizia o concessione e non conformi alle norme urbanistiche ed alle prescrizioni degli strumenti urbanistici:  
 - In assenza della licenza edilizia o concessione 1   
 - In difformità della licenza edilizia o concessione 2
- Opere realizzate senza licenza edilizia o concessione o in difformità da questa, ma conformi alle norme urbanistiche ed alle prescrizioni degli strumenti urbanistici alla data di entrata in vigore della presente legge:  
 - In assenza della licenza edilizia o concessione 3   
 - In difformità della licenza edilizia o concessione 4
- Opere realizzate senza licenza edilizia o concessione o in difformità da questa, ma conformi alle norme urbanistiche ed alle prescrizioni degli strumenti urbanistici al momento dell'inizio dei lavori:  
 - In assenza della licenza edilizia o concessione 5   
 - In difformità della licenza edilizia o concessione 6
- Opere realizzate in difformità della licenza edilizia o concessione che non comportino aumenti della superficie utile o del volume assentito 7   
 Opere di ristrutturazione edilizia come definite dall'articolo 31, lettera d), della legge n. 457 del 1978, realizzate senza licenza edilizia o concessione o in difformità di essa 8   
 Opere che abbiano determinato mutamento di destinazione d'uso 9
- Opere di restauro e di risanamento conservativo come definite dall'articolo 31, lettera c), della legge n. 457 del 1978, realizzate senza licenza edilizia o autorizzazione o in difformità di esse, nelle zone omogenee A di cui all'articolo 2 del decreto ministeriale 2 aprile 1968, qualora non trattisi di interventi finalizzati all'adeguamento igienico e funzionale 10
- Opere di restauro e di risanamento conservativo, come definite dall'articolo 31, lettera c), della legge n. 457 del 1978, realizzate senza licenza edilizia o autorizzazione o in difformità di essa 11
- Opere di manutenzione straordinaria, come definite dall'articolo 31, lettera b), della legge n. 457 del 1978, realizzate senza licenza edilizia o autorizzazione o in difformità di essa 12   
 Opere o modalità di esecuzione non valutabili in termini di superficie o di volume e varianti di cui all'articolo 15 della presente legge 13

F - EPOCA DI ULTIMAZIONE

Periodo di ultimazione:

Precedente all'1-9-1967 1  dal 2-9-1967 al 29-1-1977 2   
 dal 30-1-1977 all'1-10-1983 3  Anno di ultimazione: 19 65

G - DISPONIBILITÀ ALL'USO

Indicare se alla data del 1° ottobre 1983 l'opera era agibile:

1  2  NO 3  parzialmente

SEZIONE SECONDA — OPERA OGGETTO DI SANATORIA - NOTIZIE PARTICOLARI

A\* - FABBRICATO O PORZIONE DI FABBRICATO

a - Dimensioni e consistenza

- Piani fuori terra (compreso il seminterrato) n. <u>1</u> - Piani entro terra n. <u>1</u> - Volume totale (vuoto per pieno) mc <u>      </u>	— Superficie per attività	
	- Attività industriale o artigianale	mq <u>      </u>
	- Attività commerciale	mq <u>      </u>
	- Attività sportiva, culturale, sanitaria, opere religiose o a servizio di culto	mq <u>      </u>
	- Attività turistica-ricettiva o agri-turistica	mq <u>      </u>
	- Attività connessa con la conduzione agricola	mq <u>      </u>
	- Altre attività	mq <u>      </u>
	SUPERFICIE COMPLESSIVA mq <u>      </u>	

b - Difformità dalla licenza edilizia, autorizzazione o concessione. (Segnalare gli estremi della autorizzazione, licenza o concessione).

N. licenza, concessione o autorizzazione         
 Data di rilascio        giorno mese anno 19  
 Destinazione d'uso assentita         
 Superficie assentita mq         
 Volume assentito mc       

c - Superficie complessiva dell'area sulla quale sorge l'opera.

- da 0 a 400 mq 1 <input type="checkbox"/>	- da 1.501 a 2.000 mq 5 <input type="checkbox"/>
- da 401 a 600 mq 2 <input type="checkbox"/>	- da 2.001 a 4.000 mq 6 <input checked="" type="checkbox"/>
- da 601 a 1.000 mq 3 <input type="checkbox"/>	- da 4.001 a 10.000 mq 7 <input type="checkbox"/>
- da 1.001 a 1.500 mq 4 <input type="checkbox"/>	- da 10.001 a 20.000 mq 8 <input type="checkbox"/>
	- oltre 20.000 mq 9 <input type="checkbox"/>

d - Destinazione d'uso dell'opera

- attività industriale o artigianale 1   
 - attività commerciale 2   
 - attività sportiva 3   
 - attività culturale 4   
 - attività sanitaria 5   
 - opere religiose o a servizi di culto 6   
 - attività turistico-ricettiva o agri-turistica 7   
 - attività connessa con la conduzione agricola 8   
 - altre attività 9  (specificare)

e - Accatastamento

Se l'opera è accatastata indicare la categoria catastale

D/1

f - Numero addetti

Numero degli addetti, occupati al 31-12-1984, nell'unità locale in cui ricade

l'opera oggetto di sanatoria 44

B - CARATTERISTICHE GENERALI DEL FABBRICATO NEL QUALE È UBICATA L'OPERA OGGETTO DI SANATORIA

Dimensione e consistenza

- piani fuoriterra (compreso il seminterrato) n. 1  
 - piani entro terra n. 1  
 - struttura portante prevalente  
 - pietre o mattoni 1  - prefabbricata 3   
 - cemento armato 2  - mista e altra 4

Impianti e servizi ad uso diretto del fabbricato

- allacciamento rete fognante 1   
 - allacciamento rete elettrica 2   
 - allacciamento rete idrica 3   
 - allacciamento rete distrib. gas 4   
 - impianti di depuraz. degli scarichi 5   
 - impianti per il controllo delle emissioni atmosferiche 6   
 - spazi per parcheggi 7   
 - eventuali altre superfici scoperte di pertinenza del fabbricato mq       

Destinazione

- esclusivamente ad uso non residenziale 1   
 - uso misto con presenza di abitazioni 2   
 - numero eventuali abitazioni comprese nel fabbricato

SEZIONE TERZA — CALCOLO DELL'OBLAZIONE

TIPOLOGIA DELL'ABUSO	PERIODI IN CUI L'ABUSO È STATO COMMESSO		
	Fino al 1° settembre 1967	Dal 2 settembre 1967 al 29 gennaio 1977	Dal 30 gennaio 1977 al 1° ottobre 1983
Tipologia 1	L. 2.500 mq	L. 12.500 mq	L. 18.000 mq
Tipologia 2	L. 1.500 mq	L. 7.500 mq	L. 12.500 mq
Tipologia 3	L. 1.000 mq	L. 6.000 mq	L. 10.000 mq
Tipologia 4	L. 750 mq	L. 2.000 mq	L. 4.000 mq
Tipologia 5	L. 750 mq	L. 2.000 mq	L. 4.000 mq
Tipologia 6	L. 500 mq	L. 1.250 mq	L. 2.500 mq
Tipologia 7	L. 50.000	L. 100.000	L. 225.000

1) Misura dell'oblazione (riportare l'importo corrispondente alla tipologia dell'abuso e all'epoca in cui è stato commesso) Lire/mq 1.000

B - SUPERFICI DELLE OPERE DA SANARE RELATIVE A:

2) Attività industriale o artigianale	mq	<u>11</u>
3) Attività commerciale	mq	<u>48.100</u>
4) Attività sportiva, culturale, sanitaria, opere religiose o a servizio del culto	mq	<u>11</u>
5) Attività turistico-ricettiva o agri-turistica	mq	<u>11</u>
6) Attività connessa con la conduzione agricola	mq	<u>11</u>
7) Altre attività	mq	<u>11</u>

C - CALCOLO DELL'OBLAZIONE

Misura dell'oblazione e coefficienti correttivi

8) Attività industriale e artigianale (moltiplicare l'importo di rigo 1 per il corrispondente coefficiente riportato nelle istruzioni)	Lire/mq	<u>1.000</u>
9) Attività commerciale (moltiplicare l'importo di rigo 1 per il corrispondente coefficiente riportato nelle istruzioni)	Lire/mq	<u>660</u>
10) Attività sportiva, culturale, sanitaria, opere religiose o a servizio del culto (ridurre di un terzo l'importo di rigo 1)	Lire/mq	<u>660</u>
11) Attività turistico-ricettiva o agri-turistica (moltiplicare l'importo di rigo 1 per il corrispondente coefficiente riportato nelle istruzioni)	Lire/mq	<u>660</u>
12) Attività connessa alla conduzione agricola (ridurre alla metà l'importo di rigo 1)	Lire/mq	<u>660</u>
Misura dell'oblazione	Lire/mq	<u>660</u>
13) Attività industriale o artigianale (moltiplicare rigo 2 per rigo 8)	Lire/mq	<u>660</u>
14) Attività commerciale (moltiplicare rigo 3 per rigo 9)	Lire/mq	<u>31.680</u>
15) Attività sportiva, culturale, sanitaria, opere religiose o a servizio del culto (moltiplicare rigo 4 per rigo 10)	Lire/mq	<u>660</u>
16) Attività turistico-ricettiva o agri-turistica (moltiplicare rigo 5 per rigo 11)	Lire/mq	<u>660</u>
17) Attività connessa alla conduzione agricola (moltiplicare rigo 6 per rigo 12)	Lire/mq	<u>660</u>
18) Altre attività (moltiplicare rigo 7 per rigo 11 <i>con le modalità riportate nelle istruzioni</i> )	Lire/mq	<u>660</u>

D - MODALITÀ DI VERSAMENTO

19) Oblazione da versare - <b>Casi particolari</b> (art. 38, co 6)	Lire	<u>31.680</u>
20) Oblazione da versare (riportare la somma degli importi da rigo 13 a rigo 18 ovvero l'importo di rigo 19)	Lire	<u>31.680</u>
21) Somma versata in data: <u>20</u> / <u>03</u> / <u>1986</u>		
22) Nel caso di versamento in unica soluzione, barrare il quadratino <input checked="" type="checkbox"/>		
23) Se il richiedente si avvale della facoltà di rateizzazione indicare il numero delle rate: fino a 3 rate <input type="checkbox"/>		

Documentazione allegata

- 1) documentazione fotografica
- 2) atto sostitutivo di atto notorio
- 3) dichiarazione sullo stato delle opere
- 4) ricevuta di pagamento oblazione
- 5) denuncia di variazione U.T.E.
- 6) rilievo stato attuale
- 7) certificato Camera di Commercio

Data 25 MAR. 1986

Firma del richiedente

COPIA PER IL MINISTERO DEI LAVORI PUBBLICI

RISERVATO AL COMUNE		Al Signor Sindaco del Comune di	
Denominazione e N. Distintivo (secondo la classificazione ISTAT)		<u>TREVISO</u>	
A COMUNE		MARCHIO BOLLO LIRE 2000	
PROVINCIA		MARCHIO BOLLO LIRE 3000	
N. PROTOCOLLO	<u>12686</u> <u>02. APR. 1986</u>	RICHIEDENTE	
B N. PROGRESSIVO	<u>0568949607</u>	COGNOME O DENOMINAZIONE	
		NOME	
		NUMERO DI CODICE FISCALE	
MINISTERO DEI LAVORI PUBBLICI		RESIDENZA ANAGRAFICA	
<b>MOD. 47/85-D</b>		COMUNE <u>TREVISO</u>	
<b>OPERE AD USO NON RESIDENZIALE</b>		PROVINCIA (sigla) <u>TV</u>	
<b>Domanda di sanatoria per le opere rientranti nelle tipologie di abuso 1 - 2 - 3 - 4 - 5 - 6 - 7, di cui alla tabella allegata alla legge 28 febbraio 1985, n. 47</b>		FRAZIONE, VIA E NUMERO CIVICO <u>Viale Monte Grappa n° 27/A</u>	
		C.A.P. <u>31100</u>	
		NATURA GIURIDICA <u>3</u>	
Se il richiedente è persona fisica indicare:			
Sesso (M o F)	DATA DI NASCITA (giorno mese anno)	STATO CIVILE	TITOLO DI STUDIO
	<u>1</u>		
COMUNE O STATO ESTERO DI NASCITA		PROVINCIA (sigla)	
CONDIZIONE PROFESSIONALE		QUALIFICA	ATTIVITÀ ECONOMICA
Se il richiedente è diverso da "persona fisica" indicare:			
ATTIVITÀ ECONOMICA ESERCITATA		<u>07</u>	
TITOLO IN BASE AL QUALE IL RICHIEDENTE EFFETTUA LA DOMANDA DI SANATORIA			
Proprietà <input checked="" type="checkbox"/>	Locazione <input type="checkbox"/>		
Possesso ad altro titolo reale <input type="checkbox"/>	Altro (specificare) <input type="checkbox"/>		
COSTRUZIONI SU AREE DI PROPRIETÀ DELLO STATO O DI ENTI PUBBLICI TERRITORIALI		PROPRIETARIO (compilare solo se il richiedente è diverso dal proprietario)	
Indicare se l'opera oggetto di sanatoria è stata eseguita su aree di proprietà dello Stato o di Enti Pubblici territoriali:		COGNOME O DENOMINAZIONE	
1 <input type="checkbox"/> SI 2 <input checked="" type="checkbox"/> NO		NOME	
		RESIDENZA ANAGRAFICA	
		COMUNE	
		PROVINCIA (sigla)	
MODALITÀ DI ACQUISIZIONE (Compilare solo se il richiedente è proprietario dell'opera oggetto di sanatoria)		FRAZIONE, VIA E NUMERO CIVICO	
		C.A.P.	
1 COMPRAVENDITA		LOTTIZZAZIONE	
— da privati <input type="checkbox"/>		Indicare se l'opera oggetto di sanatoria insiste su area lottizzata:	
— da impresa di costruzioni <input type="checkbox"/>		1 <input checked="" type="checkbox"/>	
— da altra impresa <input type="checkbox"/>		2 <input type="checkbox"/> con lottizzazione autorizzata	
— da altri <input type="checkbox"/>		3 <input type="checkbox"/> con lottizzazione non autorizzata e non convenzionata	
2 DONAZIONE e/o SUCCESSIONE <input type="checkbox"/>			
3 COSTRUITA IN PROPRIO <input checked="" type="checkbox"/>			

SEZIONE PRIMA — OPERA OGGETTO DI SANATORIA - NOTIZIE GENERALI

A - LOCALIZZAZIONE

LOCALITÀ, VIA, PIAZZA E NUMERO CIVICO: Viale Monte Grappa n° 27/A C.A.P.: 31100 COMUNE: TREVISO PROVINCIA (sigla): TV

In mancanza delle informazioni relative alla toponomastica indicare:

- Catasto terreni: foglio di mappa 22 numero/i di mappa 212  
 - Nuovo catasto edilizio urbano: foglio di mappa \_\_\_\_\_ numero/i di mappa \_\_\_\_\_  
 subalterno \_\_\_\_\_

B - ZONA URBANISTICA

	Alla data d'inizio dei lavori	Alla data del 1° ottobre 1983
- Zona A	1 <input type="checkbox"/>	1 <input type="checkbox"/>
- Zona B	2 <input type="checkbox"/>	2 <input type="checkbox"/>
- Zona C	3 <input type="checkbox"/>	3 <input type="checkbox"/>
- Zona D	4 <input type="checkbox"/>	4 <input type="checkbox"/>
- Zona E	5 <input type="checkbox"/>	5 <input type="checkbox"/>
- Zona F	6 <input checked="" type="checkbox"/>	6 <input checked="" type="checkbox"/>
- Non era vigente alcuno strumento urbanistico	7 <input type="checkbox"/>	7 <input type="checkbox"/>

C - VINCOLI

Indicare se l'area sulla quale sorge l'opera ovvero se il fabbricato ove è ubicata risultano soggetti a vincoli: 1  si 2  no

Se si, indicare il tipo di vincolo  
 \_\_\_\_\_

D - NATURA DELL'OPERA

d.1 — Opera autonomamente utilizzabile:  
 - Intero fabbricato 1   
 - Porzione di fabbricato 2   
 d.2 — Opera non autonomamente utilizzabile: 3

E - TIPOLOGIA DELL'ABUSO PER IL QUALE È RICHIESTA LA SANATORIA

- Opere realizzate in assenza e difformità della licenza edilizia o concessione e non conformi alle norme urbanistiche ed alle prescrizioni degli strumenti urbanistici:  
 - In assenza della licenza edilizia o concessione 1   
 - In difformità della licenza edilizia o concessione 2
- Opere realizzate senza licenza edilizia o concessione o in difformità da questa, ma conformi alle norme urbanistiche ed alle prescrizioni degli strumenti urbanistici alla data di entrata in vigore della presente legge:  
 - In assenza della licenza edilizia o concessione 3   
 - In difformità della licenza edilizia o concessione 4
- Opere realizzate senza licenza edilizia o concessione o in difformità da questa, ma conformi alle norme urbanistiche ed alle prescrizioni degli strumenti urbanistici al momento dell'inizio dei lavori:  
 - In assenza della licenza edilizia o concessione 5   
 - In difformità della licenza edilizia o concessione 6
- Opere realizzate in difformità della licenza edilizia o concessione che non comportino aumenti della superficie utile o del volume assentito 7   
 Opere di ristrutturazione edilizia come definite dall'articolo 31, lettera d), della legge n. 457 del 1978, realizzate senza licenza edilizia o concessione o in difformità di essa 8   
 Opere che abbiano determinato mutamento di destinazione d'uso 9
- Opere di restauro e di risanamento conservativo come definite dall'articolo 31, lettera c), della legge n. 457 del 1978, realizzate senza licenza edilizia o autorizzazione o in difformità di esse, nelle zone omogenee A di cui all'articolo 2 del decreto ministeriale 2 aprile 1968, qualora non trattisi di interventi finalizzati all'adeguamento igienico e funzionale 10
- Opere di restauro e di risanamento conservativo, come definite dall'articolo 31, lettera c), della legge n. 457 del 1978, realizzate senza licenza edilizia o autorizzazione o in difformità di essa 11
- Opere di manutenzione straordinaria, come definite dall'articolo 31, lettera b), della legge n. 457 del 1978, realizzate senza licenza edilizia o autorizzazione o in difformità di essa 12   
 Opere o modalità di esecuzione non valutabili in termini di superficie o di volume e varianti di cui all'articolo <sup>15</sup> della presente legge 13

F - EPOCA DI ULTIMAZIONE

Periodo di ultimazione:  
 Precedente all'1-9-1967 1  dal 2-9-1967 al 29-1-1977 2   
 dal 30-1-1977 all'1-10-1983 3  Anno di ultimazione: 19 60

G - DISPONIBILITÀ ALL'USO

Indicare se alla data del 1° ottobre 1983 l'opera era agibile:  
 1  sì 2  no parzialmente 3

SEZIONE SECONDA — OPERA OGGETTO DI SANATORIA - NOTIZIE PARTICOLARI

A - FABBRICATO O PORZIONE DI FABBRICATO

a - Dimensioni e consistenza

- Piani fuori terra (compreso il seminterrato) n. <u>1</u>	— Superficie per attività	mq _____
- Piani entro terra n. <u>0</u>	- Attività industriale o artigianale	mq _____
- Volume totale (vuoto per pieno) mc <u>1750</u>	- Attività commerciale	mq <u>48,00</u>
	- Attività sportiva, culturale, sanitaria, opere religiose o a servizio di culto	mq _____
	- Attività turistica-ricettiva o agri-turistica	mq _____
	- Attività connessa con la conduzione agricola	mq _____
	- Altre attività	mq _____
	<b>SUPERFICIE COMPLESSIVA</b>	mq _____

b - Difformità dalla licenza edilizia, autorizzazione o concessione. (Segnalare gli estremi della autorizzazione, licenza o concessione).

N. licenza, concessione o autorizzazione \_\_\_\_\_  
 Data di rilascio \_\_\_\_\_  
 Destinazione d'uso assentita \_\_\_\_\_  
 Superficie assentita mq \_\_\_\_\_  
 Volume assentito mc \_\_\_\_\_

c - Superficie complessiva dell'area sulla quale sorge l'opera.

— da 0 a 400 mq 1 <input type="checkbox"/>	— da 1.501 a 2.000 mq 5 <input type="checkbox"/>
— da 401 a 600 mq 2 <input type="checkbox"/>	— da 2.001 a 4.000 mq 6 <input type="checkbox"/>
— da 601 a 1.000 mq 3 <input type="checkbox"/>	— da 4.001 a 10.000 mq 7 <input type="checkbox"/>
— da 1.001 a 1.500 mq 4 <input type="checkbox"/>	— da 10.001 a 20.000 mq 8 <input type="checkbox"/>
	— oltre 20.000 mq 9 <input type="checkbox"/>

d - Destinazione d'uso dell'opera

— attività industriale o artigianale 1   
 — attività commerciale 2   
 — attività sportiva 3   
 — attività culturale 4   
 — attività sanitaria 5   
 — opere religiose o a servizi di culto 6   
 — attività turistico-ricettiva o agri-turistica 7   
 — attività connessa con la conduzione agricola 8   
 — altre attività 9  (specificare) \_\_\_\_\_

e - Accatastamento

Se l'opera è accatastata indicare la categoria catastale  
 \_\_\_\_\_

f - Numero addetti

Numero degli addetti, occupati al 31-12-1984, nell'unità locale in cui ricade l'opera oggetto di sanatoria 44

B - CARATTERISTICHE GENERALI DEL FABBRICATO NEL QUALE È UBICATA L'OPERA OGGETTO DI SANATORIA

Dimensione e consistenza

- piani fuoriterra (compreso il seminterrato) n. 1  
 - piani entro terra n. 0  
 - struttura portante prevalente  
 - pietre o mattoni 1  - prefabbricata 3   
 - cemento armato 2  - mista e altra 4

Impianti e servizi ad uso diretto del fabbricato

- allacciamento rete fognante 1   
 - allacciamento rete elettrica 2   
 - allacciamento rete idrica 3   
 - allacciamento rete distrib. gas 4   
 - impianti di depuraz. degli scarichi 5   
 - Impianti per il controllo delle emissioni atmosferiche 6   
 - spazi per parcheggi 7   
 - eventuali altre superfici scoperte di pertinenza del fabbricato mq \_\_\_\_\_

Destinazione

- esclusivamente ad uso non residenziale 1   
 - uso misto con presenza di abitazioni 2   
 - numero eventuali abitazioni comprese nel fabbricato \_\_\_\_\_

SEZIONE TERZA — CALCOLO DELL'OBLAZIONE

TIPOLOGIA DELL'ABUSO	PERIODI IN CUI L'ABUSO È STATO COMMESSO		
	Fino al 1° settembre 1967	Dal 2 settembre 1967 al 29 gennaio 1977	Dal 30 gennaio 1977 al 1° ottobre 1983
Tipologia 1	L. 2.500 mq	L. 12.500 mq	L. 18.000 mq
Tipologia 2	L. 1.500 mq	L. 7.500 mq	L. 12.500 mq
Tipologia 3	L. 1.000 mq	L. 6.000 mq	L. 10.000 mq
Tipologia 4	L. 750 mq	L. 2.000 mq	L. 4.000 mq
Tipologia 5	L. 750 mq	L. 2.000 mq	L. 4.000 mq
Tipologia 6	L. 500 mq	L. 1.250 mq	L. 2.500 mq
Tipologia 7	L. 50.000	L. 100.000	L. 225.000

1) Misura dell'oblazione (riportare l'importo corrispondente alla tipologia dell'abuso e all'epoca in cui è stato commesso) Lire/mq 2.500.000

B - SUPERFICI DELLE OPERE DA SANARE RELATIVE A:

2) Attività industriale o artigianale	mq	<u>13.90</u>
3) Attività commerciale	mq	<u>13.90</u>
4) Attività sportiva, culturale, sanitaria, opere religiose o a servizio del culto	mq	<u>13.90</u>
5) Attività turistico-ricettiva o agri-turistica	mq	<u>13.90</u>
6) Attività connessa con la conduzione agricola	mq	<u>13.90</u>
7) Altre attività	mq	<u>13.90</u>

C - CALCOLO DELL'OBLAZIONE

Misura dell'oblazione e coefficienti correttivi

8) Attività industriale e artigianale (moltiplicare l'importo di rigo 1 per il corrispondente coefficiente riportato nelle istruzioni)	Lire/mq	<u>0.000</u>
9) Attività commerciale (moltiplicare l'importo di rigo 1 per il corrispondente coefficiente riportato nelle istruzioni)	Lire/mq	<u>1650.000</u>
10) Attività sportiva, culturale, sanitaria, opere religiose o a servizio del culto (ridurre di un terzo l'importo di rigo 1)	Lire/mq	<u>0.000</u>
11) Attività turistico-ricettiva o agri-turistica (moltiplicare l'importo di rigo 1 per il corrispondente coefficiente riportato nelle istruzioni)	Lire/mq	<u>0.000</u>
12) Attività connessa alla conduzione agricola (ridurre alla metà l'importo di rigo 1)	Lire/mq	<u>0.000</u>
<i>Misura dell'oblazione</i>		
13) Attività industriale o artigianale (moltiplicare rigo 2 per rigo 8)	Lire/mq	<u>0.000</u>
14) Attività commerciale (moltiplicare rigo 3 per rigo 9)	Lire/mq	<u>22.935.000</u>
15) Attività sportiva, culturale, sanitaria, opere religiose o a servizio del culto (moltiplicare rigo 4 per rigo 10)	Lire/mq	<u>0.000</u>
16) Attività turistico-ricettiva o agri-turistica (moltiplicare rigo 5 per rigo 11)	Lire/mq	<u>0.000</u>
17) Attività connessa alla conduzione agricola (moltiplicare rigo 6 per rigo 12)	Lire/mq	<u>0.000</u>
18) Altre attività (moltiplicare rigo 7 per rigo 1 <i>con modello riportate nelle istruzioni</i> )	Lire/mq	<u>0.000</u>

D - MODALITÀ DI VERSAMENTO

19) Oblazione da versare - <b>Casi particolari</b> (art. 38, co 6)	Lire	<u>0.000</u>
20) Oblazione da versare (riportare la somma degli importi da rigo 13 a rigo 18 ovvero l'importo di rigo 19)	Lire	<u>22.935.000</u>
21) Somma versata in data: <u>21/03/1986</u>		
22) Nel caso di versamento in unica soluzione, barrare il quadratino <input checked="" type="checkbox"/>		
23) Se il richiedente si avvale della facoltà di rateizzazione indicare il numero delle rate: fino a 3 rate <input type="checkbox"/>		

Documentazione allegata

- |   |   |
|---|---|
| 1) <u>documentazione fotografica</u>            | 5) <u>denuncia di variazione V.T.B.</u>   |
| 2) <u>atto sostitutivo di atto notorio</u>      | 6) <u>rilevato stato attuale</u>          |
| 3) <u>dichiarazione sullo stato delle opere</u> | 7) <u>certificato Camera di Commercio</u> |
| 4) <u>ricevute di pagamento oblazione</u>       |   |

Data 25 MAR. 1986

Firma del richiedente

COPIA PER IL MINISTERO DEI LAVORI PUBBLICI



Al Signor sindaco del Comune di

TREVISO

RISERVATO AL COMUNE

Denominazione e N. Distintivo (secondo la classificazione ISTAT)

A COMUNE

PROVINCIA

N. PROTOCOLLO 12686  
02. APR. 1986

B N. PROGRESSIVO 105168949607

MINISTERO DEI LAVORI PUBBLICI

MOD. 47/85-D

OPERE AD USO NON RESIDENZIALE

Domanda di sanatoria per le opere rientranti nelle tipologie di abuso 1 - 2 - 3 - 4 - 5 - 6 - 7, di cui alla tabella allegata alla legge 28 febbraio 1985, n. 47

Per le domande seguite da quadratino occorre barrare così  la risposta che fa al caso

COSTRUZIONI SU AREE DI PROPRIETÀ DELLO STATO O DI ENTI PUBBLICI TERRITORIALI	PROPRIETARIO (compilare solo se il richiedente è diverso dal proprietario)
Indicare se l'opera oggetto di sanatoria è stata eseguita su aree di proprietà dello Stato o di Enti Pubblici territoriali: 1 <input type="checkbox"/> SI 2 <input checked="" type="checkbox"/>	COGNOME O DENOMINAZIONE _____ NOME _____
MODALITÀ DI ACQUISIZIONE (Compilare solo se il richiedente è proprietario dell'opera oggetto di sanatoria)	RESIDENZA ANAGRAFICA _____ COMUNE _____ PROVINCIA (sigla) _____
1 COMPRAVENDITA — da privati <input checked="" type="checkbox"/> — da impresa di costruzioni <input type="checkbox"/> — da altra impresa <input type="checkbox"/> — da altri <input type="checkbox"/>	FRAZIONE, VIA E NUMERO CIVICO _____ C.A.P. _____
2 DONAZIONE e/o SUCCESSIONE <input type="checkbox"/> 3 COSTRUITA IN PROPRIO <input type="checkbox"/>	LOTTIZZAZIONE Indicare se l'opera oggetto di sanatoria insiste su area lottizzata: 1 <input checked="" type="checkbox"/> 2 <input type="checkbox"/> SI con lottizzazione autorizzata 3 <input type="checkbox"/> SI con lottizzazione non autorizzata e non convenzionata

SEZIONE PRIMA — OPERA OGGETTO DI SANATORIA - NOTIZIE GENERALI

A - LOCALIZZAZIONE

LOCALITÀ, VIA, PIAZZA E NUMERO CIVICO: Via Monterumici C.A.P.: 31100 COMUNE: TREVISO PROVINCIA (sigla): TV

In mancanza delle informazioni relative alla toponomastica indicare:

- Catasto terreni: foglio di mappa 22 numero/i di mappa 705  
 - Nuovo catasto edilizio urbano: foglio di mappa \_\_\_\_\_ numero/i di mappa \_\_\_\_\_  
 subalterno \_\_\_\_\_

B - ZONA URBANISTICA

	Alla data d'inizio dei lavori	Alla data del 1° ottobre 1983
- Zona A	1 <input type="checkbox"/>	1 <input type="checkbox"/>
- Zona B	2 <input type="checkbox"/>	2 <input type="checkbox"/>
- Zona C	3 <input type="checkbox"/>	3 <input type="checkbox"/>
- Zona D	4 <input type="checkbox"/>	4 <input type="checkbox"/>
- Zona E	5 <input type="checkbox"/>	5 <input type="checkbox"/>
- Zona F	6 <input checked="" type="checkbox"/>	6 <input checked="" type="checkbox"/>
- Non era vigente alcuno strumento urbanistico	7 <input type="checkbox"/>	7 <input type="checkbox"/>

C - VINCOLI

Indicare se l'area sulla quale sorge l'opera ovvero se il fabbricato ove è ubicata risultano soggetti a vincoli: 1  **si** 2  **no**  
 Se si, indicare il tipo di vincolo \_\_\_\_\_

D - NATURA DELL'OPERA

d.1 — Opera autonomamente utilizzabile:  
 - Intero fabbricato 1   
 - Porzione di fabbricato 2   
 d.2 — Opera non autonomamente utilizzabile: 3

E - TIPOLOGIA DELL'ABUSO PER IL QUALE È RICHIESTA LA SANATORIA

- Opere realizzate in assenza o difformità della licenza edilizia o concessione e non conformi alle norme urbanistiche ed alle prescrizioni degli strumenti urbanistici:  
 - In assenza della licenza edilizia o concessione 1   
 - In difformità della licenza edilizia o concessione 2
- Opere realizzate senza licenza edilizia o concessione o in difformità da questa, ma conformi alle norme urbanistiche ed alle prescrizioni degli strumenti urbanistici alla data di entrata in vigore della presente legge:  
 - In assenza della licenza edilizia o concessione 3   
 - In difformità della licenza edilizia o concessione 4
- Opere realizzate senza licenza edilizia o concessione o in difformità da questa, ma conformi alle norme urbanistiche ed alle prescrizioni degli strumenti urbanistici al momento dell'inizio dei lavori:  
 - In assenza della licenza edilizia o concessione 5   
 - In difformità della licenza edilizia o concessione 6
- Opere realizzate in difformità della licenza edilizia o concessione che non comportino aumenti della superficie utile o del volume assentito 7   
 Opere di ristrutturazione edilizia come definite dall'articolo 31, lettera d), della legge n. 457 del 1978, realizzate senza licenza edilizia o concessione o in difformità di essa 8   
 Opere che abbiano determinato mutamento di destinazione d'uso 9
- Opere di restauro e di risanamento conservativo come definite dall'articolo 31, lettera c), della legge n. 457 del 1978, realizzate senza licenza edilizia o autorizzazione o in difformità di esse, nelle zone omogenee A di cui all'articolo 2 del decreto ministeriale 2 aprile 1968, qualora non trattisi di interventi finalizzati all'adeguamento igienico e funzionale 10
- Opere di restauro e di risanamento conservativo, come definite dall'articolo 31, lettera c), della legge n. 457 del 1978, realizzate senza licenza edilizia o autorizzazione o in difformità di essa 11
- Opere di manutenzione straordinaria, come definite dall'articolo 31, lettera b), della legge n. 457 del 1978, realizzate senza licenza edilizia o autorizzazione o in difformità di essa 12   
 Opere o modalità di esecuzione non valutabili in termini di superficie o di volume e varianti di cui all'articolo 3 della presente legge 13

F - EPOCA DI ULTIMAZIONE

Periodo di ultimazione:  
 Precedente all'1-9-1967 1  dal 2-9-1967 al 29-1-1977 2   
 dal 30-1-1977 all'1-10-1983 3  Anno di ultimazione: 19 65

G - DISPONIBILITÀ ALL'USO

Indicare se alla data del 1° ottobre 1983 l'opera era agibile:  
 1  **si** 2  **no** parzialmente 3

SEZIONE SECONDA — OPERA OGGETTO DI SANATORIA - NOTIZIE PARTICOLARI

A - FABBRICATO O PORZIONE DI FABBRICATO

a - Dimensioni e consistenza

— Piani fuori terra (compreso il seminterrato) n. 1  
 — Piani entro terra n. 1  
 — Volume totale (vuoto per pieno) mc 55,60

— Superficie per attività

- Attività industriale o artigianale mq \_\_\_\_\_  
 - Attività commerciale mq 13,90  
 - Attività sportiva, culturale, sanitaria, opere religiose o a servizio di culto mq \_\_\_\_\_  
 - Attività turistica-ricettiva o agri-turistica mq \_\_\_\_\_  
 - Attività connessa con la conduzione agricola mq \_\_\_\_\_  
 - Altre attività mq \_\_\_\_\_  
 SUPERFICIE COMPLESSIVA mq \_\_\_\_\_

b - Difformità dalla licenza edilizia, autorizzazione o concessione. (Segnalare gli estremi della autorizzazione, licenza o concessione).

N. licenza, concessione o autorizzazione \_\_\_\_\_  
 Data di rilascio \_\_\_\_\_ giorno \_\_\_\_\_ mese \_\_\_\_\_ anno 19  
 Destinazione d'uso assentita \_\_\_\_\_  
 Superficie assentita mq \_\_\_\_\_  
 Volume assentito mc \_\_\_\_\_

c - Superficie complessiva dell'area sulla quale sorge l'opera.

— da 0 a 400 mq 1  — da 1.501 a 2.000 mq 5   
 — da 401 a 600 mq 2  — da 2.001 a 4.000 mq 6   
 — da 601 a 1.000 mq 3  — da 4.001 a 10.000 mq 7   
 — da 1.001 a 1.500 mq 4  — da 10.001 a 20.000 mq 8   
 — oltre 20.000 mq 9

d - Destinazione d'uso dell'opera

— attività industriale o artigianale 1   
 — attività commerciale 2   
 — attività sportiva 3   
 — attività culturale 4   
 — attività sanitaria 5   
 — opere religiose o a servizi di culto 6   
 — attività turistico-ricettiva o agri-turistica 7   
 — attività connessa con la conduzione agricola 8   
 — altre attività (specificare) 9

e - Accatastamento

Se l'opera è accatastata indicare la categoria catastale D/1

f - Numero addetti

Numero degli addetti, occupati al 31-12-1984, nell'unità locale in cui ricade l'opera oggetto di sanatoria 44

B - CARATTERISTICHE GENERALI DEL FABBRICATO NEL QUALE È UBICATA L'OPERA OGGETTO DI SANATORIA

Dimensione e consistenza

- piani fuoriterra (compreso il seminterrato) n. 1  
 - piani entro terra n. 1  
 - struttura portante prevalente \_\_\_\_\_  
 - pietre o mattoni 1  - prefabbricata 3   
 - cemento armato 2  - mista e altra 4

Impianti e servizi ad uso diretto del fabbricato

- allacciamento rete fognante 1   
 - allacciamento rete elettrica 2   
 - allacciamento rete idrica 3   
 - allacciamento rete distrib. gas 4   
 - impianti di depuraz. degli scarichi 5   
 - Impianti per il controllo delle emissioni atmosferiche 6   
 - spazi per parcheggi 7   
 - eventuali altre superfici scoperte di pertinenza del fabbricato mq \_\_\_\_\_

Destinazione

- esclusivamente ad uso non residenziale 1   
 - uso misto con presenza di abitazioni 2   
 - numero eventuali abitazioni comprese nel fabbricato \_\_\_\_\_

SEZIONE TERZA — CALCOLO DELL'OBLAZIONE

A - MISURA DELL'OBLAZIONE

TIPOLOGIA DELL'ABUSO	PERIODI IN CUI L'ABUSO È STATO COMMESSO		
	Fino al 1° settembre 1967	Dal 2 settembre 1967 al 29 gennaio 1977	Dal 30 gennaio 1977 al 1° ottobre 1983
Tipologia 1	L. 2.500 mq	L. 12.500 mq	L. 18.000 mq
Tipologia 2	L. 1.500 mq	L. 7.500 mq	L. 12.500 mq
Tipologia 3	L. 1.000 mq	L. 6.000 mq	L. 10.000 mq
Tipologia 4	L. 750 mq	L. 2.000 mq	L. 4.000 mq
Tipologia 5	L. 750 mq	L. 2.000 mq	L. 4.000 mq
Tipologia 6	L. 500 mq	L. 1.250 mq	L. 2.500 mq
Tipologia 7	L. 50.000	L. 100.000	L. 225.000

1) Misura dell'oblazione (riportare l'importo corrispondente alla tipologia dell'abuso e all'epoca in cui è stato commesso) Lire/mq 225.000.000

B - SUPERFICI DELLE OPERE DA SANARE RELATIVE A:

2) Attività industriale o artigianale	mq	<u>1</u>
3) Attività commerciale	mq	<u>1</u>
4) Attività sportiva, culturale, sanitaria, opere religiose o a servizio del culto	mq	<u>1</u>
5) Attività turistico-ricettiva o agri-turistica	mq	<u>1</u>
6) Attività connessa con la conduzione agricola	mq	<u>1</u>
7) Altre attività	mq	<u>1</u>

C - CALCOLO DELL'OBLAZIONE

Misura dell'oblazione e coefficienti correttivi		
8) Attività industriale e artigianale (moltiplicare l'importo di rigo 1 per il corrispondente coefficiente riportato nelle istruzioni)	Lire/mq	<u>000</u>
9) Attività commerciale (moltiplicare l'importo di rigo 1 per il corrispondente coefficiente riportato nelle istruzioni)	Lire/mq	<u>225.000.000</u>
10) Attività sportiva, culturale, sanitaria, opere religiose o a servizio del culto (ridurre di un terzo l'importo di rigo 1)	Lire/mq	<u>000</u>
11) Attività turistico-ricettiva o agri-turistica (moltiplicare l'importo di rigo 1 per il corrispondente coefficiente riportato nelle istruzioni)	Lire/mq	<u>000</u>
12) Attività connessa alla conduzione agricola (ridurre alla metà l'importo di rigo 1)	Lire/mq	<u>000</u>
<i>Misura dell'oblazione</i>		
13) Attività industriale o artigianale (moltiplicare rigo 2 per rigo 8)	Lire/mq	<u>000</u>
14) Attività commerciale (moltiplicare rigo 3 per rigo 9)	Lire/mq	<u>225.000.000</u>
15) Attività sportiva, culturale, sanitaria, opere religiose o a servizio del culto (moltiplicare rigo 4 per rigo 10)	Lire/mq	<u>000</u>
16) Attività turistico-ricettiva o agri-turistica (moltiplicare rigo 5 per rigo 11)	Lire/mq	<u>000</u>
17) Attività connessa alla conduzione agricola (moltiplicare rigo 6 per rigo 12)	Lire/mq	<u>000</u>
18) Altre attività (moltiplicare rigo 7 per rigo 1 <i>con le modalità riportate nelle istruzioni</i> )	Lire/mq	<u>000</u>

D - MODALITÀ DI VERSAMENTO

19) Oblazione da versare - <b>Casi particolari</b> (art. 38, co 6)	Lire	<u>000</u>
20) Oblazione da versare (riportare la somma degli importi da rigo 13 a rigo 18 ovvero l'importo di rigo 19)	Lire	<u>225.000.000</u>
21) Somma versata in data: <u>20</u> / <u>03</u> / <u>1986</u>		
22) Nel caso di versamento in unica soluzione, barrare il quadratino <input checked="" type="checkbox"/>		
23) Se il richiedente si avvale della facoltà di rateizzazione indicare il numero delle rate: fino a 3 rate <input type="checkbox"/>		

Documentazione allegata

- 1) documentazione fotografica
- 2) atto sostitutivo di atto notorio
- 3) dichiarazione sullo stato delle opere
- 4) bollettino di pagamento oblazione
- 5) denuncia di variazione U.T.B.
- 6) rilievo stato attuale
- 7) certificato Camera di Commercio

Data 25 MAR. 1986

Firma del richiedente

COPIA PER IL MINISTERO DEI LAVORI PUBBLICI

RISERVATO AL COMUNE	
Denominazione e N. Distintivo (secondo la classificazione ISTAT)	
A COMUNE	
PROVINCIA	
N. PROTOCOLLO	<u>12686</u>
02. APR. 1986	
B N. PROGRESSIVO	<u>10568949607</u>

MINISTERO DEI LAVORI PUBBLICI

MOD. 47/85-D  
OPERE AD USO  
NON RESIDENZIALE

Domanda di sanatoria per le opere rientranti nelle tipologie di abuso 1 - 2 - 3 - 4 - 5 - 6 - 7, di cui alla tabella allegata alla legge 28 febbraio 1985, n. 47

Per le domande seguite da quadratino occorre barrare così  la risposta che fa al caso

COSTRUZIONI SU AREE DI PROPRIETÀ DELLO STATO O DI ENTI PUBBLICI TERRITORIALI	PROPRIETARIO (controllare solo se il richiedente è diverso dal proprietario)
Indicare se l'opera oggetto di sanatoria è stata eseguita su aree di proprietà dello Stato o di Enti Pubblici territoriali: 1 <input type="checkbox"/> SI 2 <input checked="" type="checkbox"/>	COGNOME O DENOMINAZIONE _____ NOME _____
MODALITÀ DI ACQUISIZIONE (Compilare solo se il richiedente è proprietario dell'opera oggetto di sanatoria)	RESIDENZA ANAGRAFICA _____ COMUNE _____ PROVINCIA (sigla) _____
1 COMPRAVENDITA - da privati 1 <input type="checkbox"/> - da impresa di costruzioni 2 <input type="checkbox"/> - da altra impresa 3 <input type="checkbox"/> - da altri 4 <input type="checkbox"/>	FRAZIONE, VIA E NUMERO CIVICO _____ C.A.P. _____
2 DONAZIONE e/o SUCCESSIONE 5 <input type="checkbox"/> 3 COSTRUITA IN PROPRIO 6 <input checked="" type="checkbox"/>	LOTTIZZAZIONE
	Indicare se l'opera oggetto di sanatoria insiste su area lottizzata: 1 <input checked="" type="checkbox"/> 2 <input type="checkbox"/> SI con lottizzazione autorizzata 3 <input type="checkbox"/> SI con lottizzazione non autorizzata e non convenzionata



Al Signor Sindaco del Comune di

TREVISO

RICHIEDENTE

COGNOME O DENOMINAZIONE \_\_\_\_\_  
NOME \_\_\_\_\_  
NUMERO DI CODICE FISCALE \_\_\_\_\_

RESIDENZA ANAGRAFICA \_\_\_\_\_ COMUNE TREVISO PROVINCIA (sigla) TV

FRAZIONE, VIA E NUMERO CIVICO \_\_\_\_\_ C.A.P. 31100  
Viale Montegrappa n° 27/A

NATURA GIURIDICA 3

Se il richiedente è persona fisica indicare:

Sesso (M o F) \_\_\_\_\_ DATA DI NASCITA (giorno mese anno) \_\_\_\_\_ STATO CIVILE \_\_\_\_\_ TITOLO DI STUDIO \_\_\_\_\_  
COMUNE O STATO ESTERO DI NASCITA \_\_\_\_\_ PROVINCIA (sigla) \_\_\_\_\_

CONDIZIONE PROFESSIONALE \_\_\_\_\_ QUALIFICA \_\_\_\_\_ ATTIVITÀ ECONOMICA \_\_\_\_\_

Se il richiedente è diverso da "persona fisica" indicare:

ATTIVITÀ ECONOMICA ESERCITATA 07

TITOLO IN BASE AL QUALE IL RICHIEDENTE EFFETTUA LA DOMANDA DI SANATORIA

Proprietà 1  Locazione 3   
Possesso ad altro titolo reale 2  Altro (specificare) 4

SEZIONE PRIMA — OPERA OGGETTO DI SANATORIA - NOTIZIE GENERALI

A - LOCALIZZAZIONE

LOCALITÀ, VIA, PIAZZA E NUMERO CIVICO: Viale Montegrappa n° 27/A C.A.P.: 31100 COMUNE: TREVI SO PROVINCIA (sigla): TV

In mancanza delle informazioni relative alla toponomastica indicare:

- Catasto terreni: foglio di mappa 22 numero/i di mappa 213  
 - Nuovo catasto edilizio urbano: foglio di mappa \_\_\_\_\_ numero/i di mappa \_\_\_\_\_  
 subalterno \_\_\_\_\_

B - ZONA URBANISTICA

	Alla data d'inizio dei lavori	Alla data del 1° ottobre 1983
- Zona A	1 <input type="checkbox"/>	1 <input type="checkbox"/>
- Zona B	2 <input type="checkbox"/>	2 <input type="checkbox"/>
- Zona C	3 <input type="checkbox"/>	3 <input type="checkbox"/>
- Zona D	4 <input type="checkbox"/>	4 <input type="checkbox"/>
- Zona E	5 <input type="checkbox"/>	5 <input type="checkbox"/>
- Zona F	6 <input checked="" type="checkbox"/>	6 <input checked="" type="checkbox"/>
- Non era vigente alcuno strumento urbanistico	7 <input type="checkbox"/>	7 <input type="checkbox"/>

C - VINCOLI

Indicare se l'area sulla quale sorge l'opera ovvero se il fabbricato ove è ubicata risultano soggetti a vincoli: 1  sì 2  no  
 Se sì, indicare il tipo di vincolo \_\_\_\_\_

D - NATURA DELL'OPERA

d.1 — Opera autonomamente utilizzabile:  
 - Intero fabbricato 1   
 - Porzione di fabbricato 2   
 d.2 — Opera non autonomamente utilizzabile: 3

E - TIPOLOGIA DELL'ABUSO PER IL QUALE È RICHIESTA LA SANATORIA

- Opere realizzate in assenza o difformità della licenza edilizia o concessione e non conformi alle norme urbanistiche ed alle prescrizioni degli strumenti urbanistici:  
 - In assenza della licenza edilizia o concessione 1   
 - In difformità della licenza edilizia o concessione 2
- Opere realizzate senza licenza edilizia o concessione o in difformità da questa, ma conformi alle norme urbanistiche ed alle prescrizioni degli strumenti urbanistici alla data di entrata in vigore della presente legge:  
 - In assenza della licenza edilizia o concessione 3   
 - In difformità della licenza edilizia o concessione 4
- Opere realizzate senza licenza edilizia o concessione o in difformità da questa, ma conformi alle norme urbanistiche ed alle prescrizioni degli strumenti urbanistici al momento dell'inizio dei lavori:  
 - In assenza della licenza edilizia o concessione 5   
 - In difformità della licenza edilizia o concessione 6
- Opere realizzate in difformità della licenza edilizia o concessione che non comportino aumenti della superficie utile o del volume assentito 7   
 Opere di ristrutturazione edilizia come definite dall'articolo 31, lettera d), della legge n. 457 del 1978, realizzate senza licenza edilizia o concessione o in difformità di essa 8   
 Opere che abbiano determinato mutamento di destinazione d'uso 9
- Opere di restauro e di risanamento conservativo come definite dall'articolo 31, lettera c), della legge n. 457 del 1978, realizzate senza licenza edilizia o autorizzazione o in difformità di esse, nelle zone omogenee A di cui all'articolo 2 del decreto ministeriale 2 aprile 1968, qualora non trattisi di interventi finalizzati all'adeguamento igienico e funzionale 10
- Opere di restauro e di risanamento conservativo, come definite dall'articolo 31, lettera c), della legge n. 457 del 1978, realizzate senza licenza edilizia o autorizzazione o in difformità di essa 11
- Opere di manutenzione straordinaria, come definite dall'articolo 31, lettera b), della legge n. 457 del 1978, realizzate senza licenza edilizia o autorizzazione o in difformità di essa 12   
 Opere o modalità di esecuzione non valutabili in termini di superficie o di volume e varianti di cui all'articolo 45 della presente legge 13

F - EPOCA DI ULTIMAZIONE

Periodo di ultimazione:  
 Precedente all'1-9-1967 1  dal 2-9-1967 al 29-1-1977 2   
 dal 30-1-1977 all'1-10-1983 3  Anno di ultimazione: 19 79

G - DISPONIBILITÀ ALL'USO

Indicare se alla data del 1° ottobre 1983 l'opera era agibile:  
 1  2  no parzialmente 3

SEZIONE SECONDA — OPERA OGGETTO DI SANATORIA - NOTIZIE PARTICOLARI

A - FABBRICATO O PORZIONE DI FABBRICATO

a - Dimensioni e consistenza

- Piani fuori terra (compreso il seminterrato) n. <u>5</u>	- Superficie per attività	mq _____
- Piani entro terra n. <u>1</u>	- Attività industriale o artigianale	mq _____
- Volume totale (vuoto per pieno) mc _____	- Attività commerciale	mq _____
	- Attività sportiva, culturale, sanitaria, opere religiose o a servizio di culto	mq _____
	- Attività turistica-ricettiva o agri-turistica	mq _____
	- Attività connessa con la conduzione agricola	mq _____
	- Altre attività	mq _____
	SUPERFICIE COMPLESSIVA	mq _____

b - Difformità dalla licenza edilizia, autorizzazione o concessione. (Segnalare gli estremi della autorizzazione, licenza o concessione).

N. licenza, concessione o autorizzazione: 66/1 - 78  
 Data di rilascio: \_\_\_\_\_ giorno \_\_\_\_\_ mese \_\_\_\_\_ anno 1978  
 Destinazione d'uso assentita: 02  
 Superficie assentita mq \_\_\_\_\_  
 Volume assentito mc \_\_\_\_\_

c - Superficie complessiva dell'area sulla quale sorge l'opera.

- da 0 a 400 mq 1 <input type="checkbox"/>	- da 1.501 a 2.000 mq 5 <input type="checkbox"/>
- da 401 a 600 mq 2 <input type="checkbox"/>	- da 2.001 a 4.000 mq 6 <input checked="" type="checkbox"/>
- da 601 a 1.000 mq 3 <input type="checkbox"/>	- da 4.001 a 10.000 mq 7 <input type="checkbox"/>
- da 1.001 a 1.500 mq 4 <input type="checkbox"/>	- da 10.001 a 20.000 mq 8 <input type="checkbox"/>
	- oltre 20.000 mq 9 <input type="checkbox"/>

d - Destinazione d'uso dell'opera

- attività industriale o artigianale	1 <input type="checkbox"/>
- attività commerciale	2 <input checked="" type="checkbox"/>
- attività sportiva	3 <input type="checkbox"/>
- attività culturale	4 <input type="checkbox"/>
- attività sanitaria	5 <input type="checkbox"/>
- opere religiose o a servizi di culto	6 <input type="checkbox"/>
- attività turistico-ricettiva o agri-turistica	7 <input type="checkbox"/>
- attività connessa con la conduzione agricola	8 <input type="checkbox"/>
- altre attività (specificare)	9 <input type="checkbox"/>

e - Accatastamento

Se l'opera è accatastata indicare la categoria catastale

C1

f - Numero addetti

Numero degli addetti, occupati al 31-12-1984, nell'unità locale in cui ricade l'opera oggetto di sanatoria: 44

B - CARATTERISTICHE GENERALI DEL FABBRICATO NEL QUALE È UBICATA L'OPERA OGGETTO DI SANATORIA

Dimensione e consistenza

- piani fuoriterra (compreso il seminterrato) n. <u>5</u>	- prefabbricata	3 <input type="checkbox"/>
- piani entro terra n. <u>1</u>	- mista e altra	4 <input type="checkbox"/>
- struttura portante prevalente		
- pietre o mattoni 1 <input type="checkbox"/>		
- cemento armato 2 <input checked="" type="checkbox"/>		

Impianti e servizi ad uso diretto del fabbricato

- allacciamento rete fognante	1 <input checked="" type="checkbox"/>
- allacciamento rete elettrica	2 <input checked="" type="checkbox"/>
- allacciamento rete idrica	3 <input checked="" type="checkbox"/>
- allacciamento rete distrib. gas	4 <input checked="" type="checkbox"/>
- impianti di depuraz. degli scarichi	5 <input type="checkbox"/>
- Impianti per il controllo delle emissioni atmosferiche	6 <input type="checkbox"/>
- spazi per parcheggi	7 <input checked="" type="checkbox"/>
- eventuali altre superfici scoperte di pertinenza del fabbricato	mq _____

Destinazione

- esclusivamente ad uso non residenziale	1 <input type="checkbox"/>
- uso misto con presenza di abitazioni	2 <input checked="" type="checkbox"/>
- numero eventuali abitazioni comprese nel fabbricato	<u>1</u>

COPIATO DA 11 MAG. 1992  
IL DIRIGENTE DEL SETTORE  
IL DIRIGENTE DI RIPARTIZIONE



# COMUNE DI TREVISO

RIPARTIZIONE III - SETTORE 12° - URBANISTICA

Prot. Gen. N. 12686-86  
N. Spec. 2696

Treviso, 18 MAG. 1992

OGGETTO: concessione in sanatoria (legge 28.2.85, n. 47 e successive modifiche).

IL SINDACO

VISTA la domanda della Ditta

.....  
residente in ..TREVISO.- VIALE MONTEGRAPPA, 27/A.....  
presentata in data ....27.03.1985..... e registrata al protocollo del Comune al numero ..12686/spec..2696..... intesa ad ottenere, ai sensi della legge 28 Febbraio 1985, n. 47, la concessione in sanatoria delle opere abusive, individuate nella domanda stessa, eseguite sull'immobile sito in via MONTERUMICI, 52 ..... e censito in Catasto: Comune di Treviso viale MONTEGRAPPA, 27/A  
Sez...../..... Foglio ..... 22° ..... Mapp. N. .... 705-212

VISTA la documentazione a corredo della domanda;

VISTO il parere della Commissione Edilizia espresso nella seduta n. 9 .....  
in data ..... 13.04.1992

VISTO .....

ACCERTATO che la Ditta ha corrisposto l'importo dell'oblazione determinato in via definitiva in L. 1.575.000.=


ACCERTATO altresì che la ditta ha corrisposto l'importo di L. 1.915.000.=  
..... quale contributo dovuto ai sensi dell'art. 3 della legge 28.1.1977, n. 10, così come determinato ai sensi della legge regionale 6 Maggio 1985, n. 52,

VISTA la legge 17 Agosto 1942, n. 1150 e successive modificazioni, nonché la legge 28 Gennaio 1977, n. 10, la legge regionale 27 Giugno 1985, n. 61



VISTA la legge 28 Febbraio 1985, n° 47 e successive modificazioni ed integrazioni e la Legge regionale 6 Maggio 1985, N° 52

RILASCIA

alla ditta ..  ..

la concessione in sanatoria per le opere eseguite sull'immobile indicato in premessa ed individuate nella domanda ~~non in conformità con le~~ con le condizioni e le prescrizioni che di seguito si riportano/.....


La presente concessione in sanatoria è rilasciata salvi e impregiudicati i diritti di terzi.

p. II. SINDACO

L'Assessore all'Edilizia Privata  
(Paolo Antoniol)



Allegati n. / grafici con richiamo alla presente concessione.

N° 42 del Registro  
Firma dell'Incaricato  


X RICEVUTA 26 MAG. 1992

LETTERA S. SPANGARO GERMANO (DIPENDENTE )

CONTI CORRENTI POSTALI

ATTESTAZIONE di L. di un versamento

1130.00011

Lire Trentamila.====

sul C/C N. 12201315

intestato a COMUNE DI TREVISO

SERVIZIO DI TESORERIA

Via Municipio, 16

31100 TREVISO

eseguito da

residente in

add. 23 MAG. 1992



Bollo a data

121 TREVISO

Bollo lineare dell'Ufficio accreditato

L'UFFICIALE POSTALE

1157

\*\*\*\*\*

23 MAG 92

del bollettario di 9

data progress.

---

**Spazio per la causale del versamento**

*(La causale è obbligatoria per i versamenti a favore  
di Enti e Uffici pubblici)*

**Diritti di Segreteria per:**

condono edilizio  
ri 2696

# NUOVO CATASTO EDILIZIO URBANO

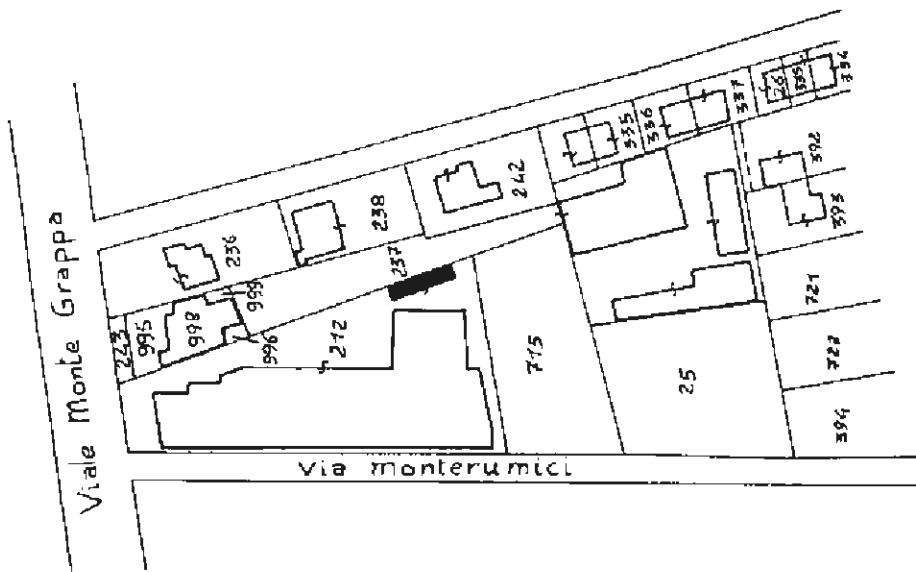
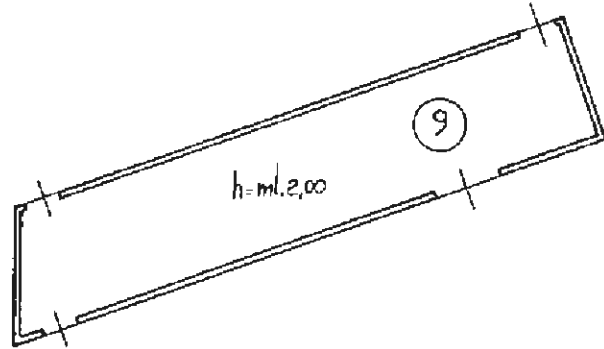
(R. DECRETO-LEGGE 13 APRILE 1939, N. 652)

Planimetria dell'immobile situato nel Comune di Treviso

Viale Montegrappa n°27

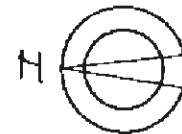
Ditta .....

Allegata alla dichiarazione presentata all'Ufficio Tecnico Erariale di TREVISO Scheda N.° 2



Planimetria Mappale 1:2000  
Comune di Treviso  
foglio 22 mapp. n° 212

ORIENTAMENTO



SCALA DI 1:200

Spazio riservato per le annotazioni d'ufficio	DATI DEL CATASTO TERRENI DOVE È SORTA LA NUOVA COSTRUZIONE	
DATA	Numero della particella .....	
PROT. N°	Sezione o Comune censuario .....	
	Foglio .....	
	Numero di mappa .....	
	Subalterno .....	

Compilata dall'Architetto .....

(Tracciato, nome e cognome del tecnico)


Giorgio GAZZOLA

Iscritto all'Albo degli Architetti

della Provincia di TREVISO

DATA 16-1-1988

Firma Giorgio Gazzola



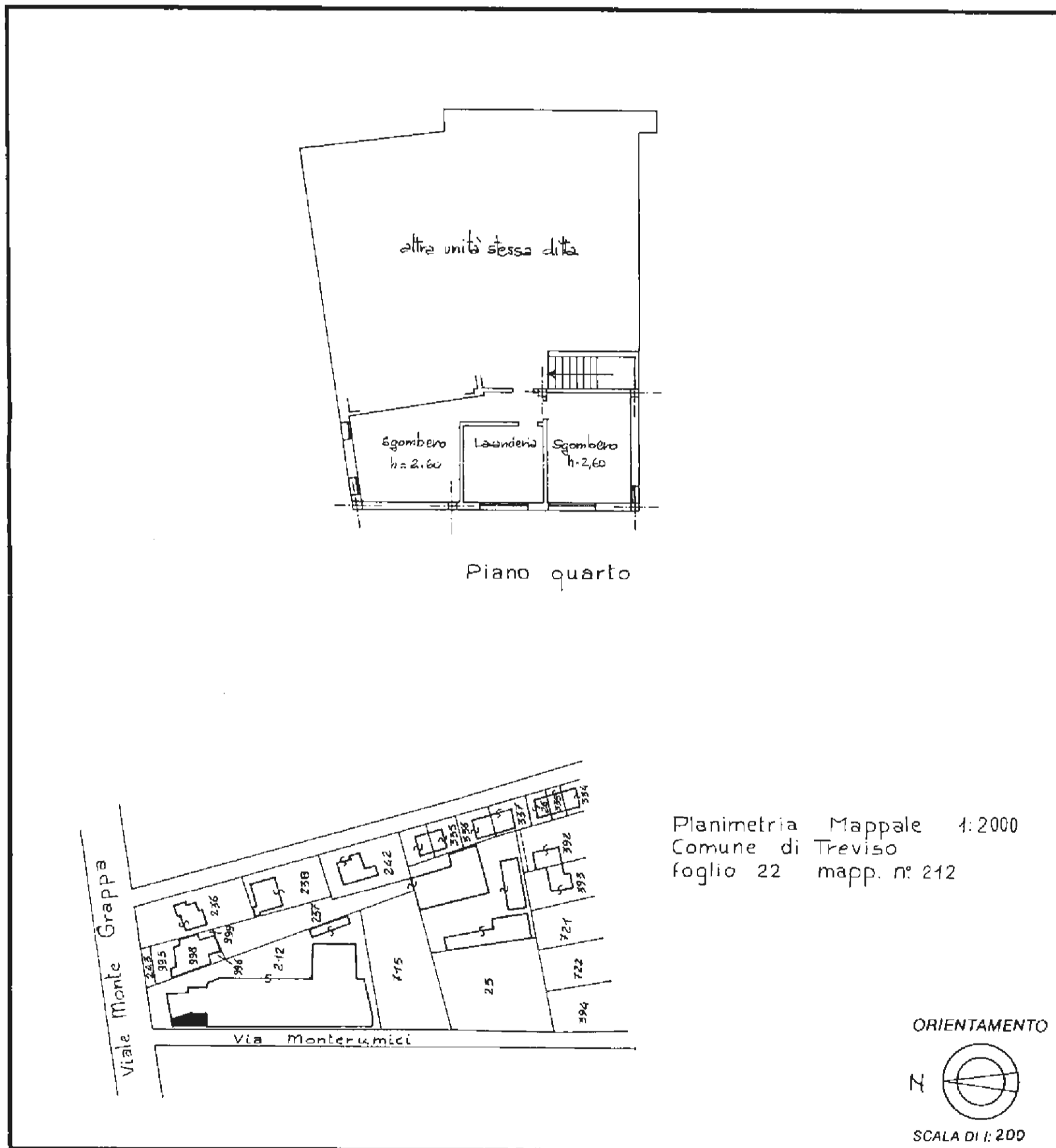
# NUOVO CATASTO EDILIZIO URBANO

(R. DECRETO-LEGGE 13 APRILE 1959, N. 632)

Planimetria dell'immobile situato nel Comune di Treviso viale Montegrappa n.° 27

Ditta [REDACTED]

Allegata alla dichiarazione presentata all'Ufficio Tecnico Erariale di Treviso Scheda N.° 6




Spazio riservato per le annotazioni d'ufficio	DATI DEL CATASTO TERRENI DOVE È SORTA LA NUOVA COSTRUZIONE	
DATA	Numero della partita	
PROT. N.°	Sezione o Comune censuario	
	Foglio	
	Numero di mappa	
	Subalterno	

Compilata dall'Architetto Giorgio GAZZOLA  
(Titolo, nome e cognome del tecnico)

Iscritto all'Albo degli Architetti della Provincia di Treviso

DATA 16-01-1986  
Firma [Signature]



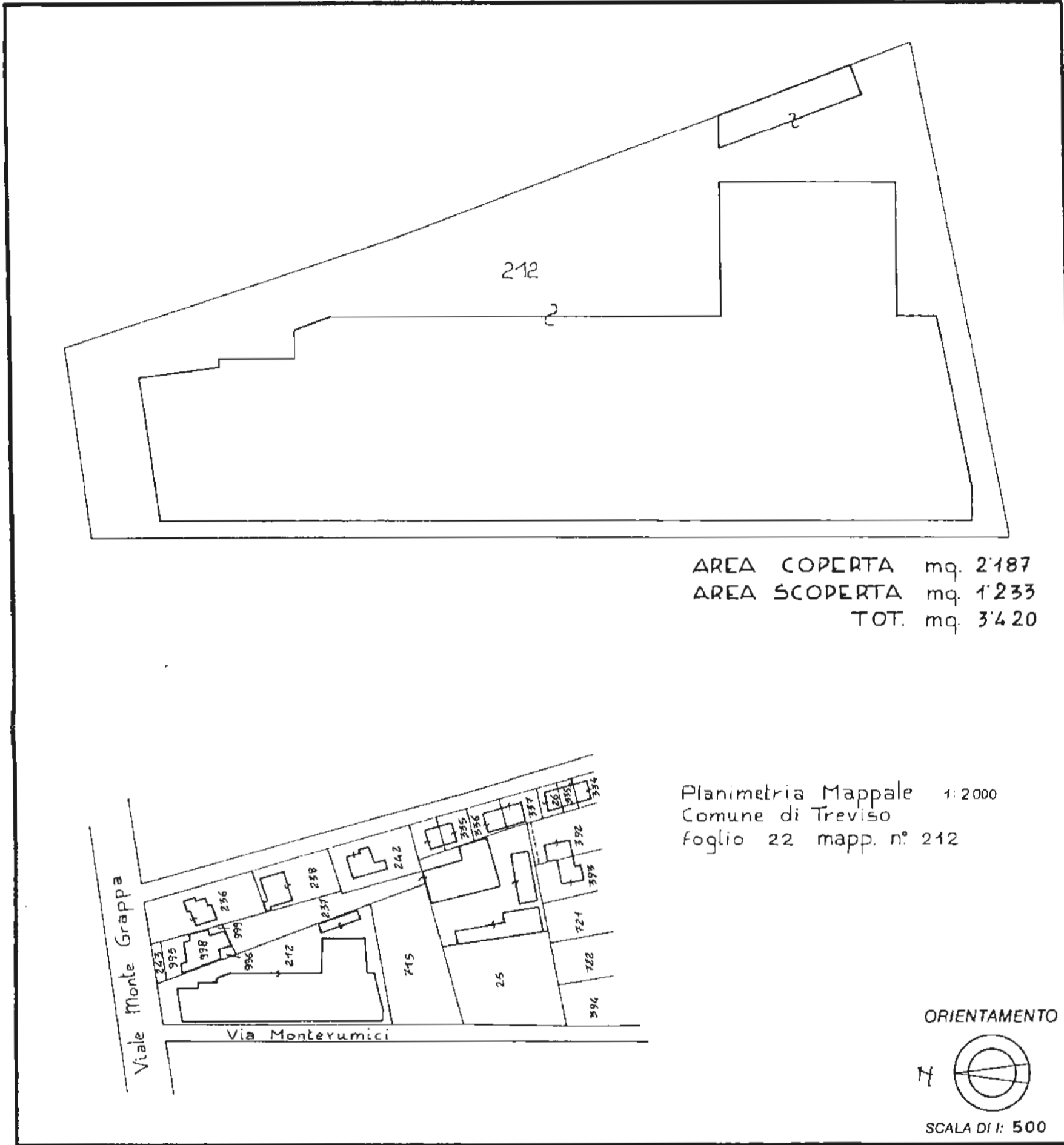
# NUOVO CATASTO EDILIZIO URBANO

(R. DECRETO-LEGGE 13 APRILE 1939, N. 632)

Planimetria dell'immobile situato nel Comune di Treviso Viale Monte Grappa n°27

Ditta [REDACTED]

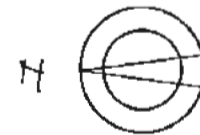
Allegata alla dichiarazione presentata all'Ufficio Tecnico Erariale di Treviso Scheda N.° 1



AREA COPERTA mq. 2187  
AREA SCOPERTA mq. 1233  
TOT. mq. 3420

Planimetria Mappale 1:2000  
Comune di Treviso  
foglio 22 mapp. n° 212

ORIENTAMENTO



SCALA DI 1: 500

Spazio riservato per le annotazioni d'ufficio	DATI DEL CATASTO TERRENI DOVE È SORTA LA NUOVA COSTRUZIONE	
DATA	Numero della partita	
PROT. N°	Sezione o Comune censuario	
	Foglio	
	Numero di mappa	
	Subalterno	

Compilata dall' Architetto Giorgio GAZZOLA  
(Titolo, nome e cognome del tecnico)

Giorgio GAZZOLA

Iscritto all'Albo degli Architetti

della Provincia di TREVISO

DATA 16-1-1986

Firma [Signature]



COPIATO DA 1 MAG. 1992  
IL DIRIGENTE DEL SETTORE  
IL DIRIGENTE DI RIPARTIZIONE



# COMUNE DI TREVISO

UFF. PROTOCOLLO  
19. MAG 1992  
SPEDITO  
18 MAG 1992

TREVISO, LI .....

Risp. al N. .... Div. ....

dei .....

alleg. ....

OGGETTO: L. 28.02.1985, N° 47  
concessione in sanatoria.

N. Prot. ....

17600

/spec. 2696

VIALE MONTEGRAPPA, 27/A  
31100 T R E V I S O

Si comunica che la domanda di concessione in sanatoria indicata in oggetto è stata accolta.

Codesta ditta è invitata, per il ritiro della concessione unita della presente, presso la Ripartizione III - Settore 12° Edilizia Privata nei giorni di MARTEDI' - GIOVEDI' - VENERDI' dalle ore 8,30 alle 12,30.

Distinti saluti.

p. IL SINDACO  
L'Assessore all'EDILIZIA PRIVATA  
(Paolo Antoniol)

Per il ritiro della concessione necessita:

- n. 1 marche da bollo da L. 10.000
- Versamento di L. 30.000 da effettuarsi su cc. postale n° 12201315 intestato al Comune di Treviso - Servizio Tesoreria - per diritti di Segreteria di cui al D.L. n° 233 del 17.03.1992. Indicare sul retro del bollettino la causale di versamento.

COPIATO DA *lu*  
IL DIR. *6 APR. 1992*  
IL DIRIGENTE *ARTIZIONE*



COMUNE DI TREVISO

UFF. PROTOCOLLO  
30. APR. 1992  
SPEDITO

29 APR. 1992

TREVISO, LI

Risp. al N. .... Div. ....

N. Prot. 15263 /spec. 2696

del .....

alleg. ....

OGGETTO: L. 28/02/1985 n. 47

condono edilizio.

V.le Montegrappa, 27/A

Via Monterumici



V.LE MONTEGRAPPA, 27/A

31100 TREVISO

Con riferimento alla domanda di condono presentata da codesta Ditta in data **27.03.1986** n. Prot. **12686** /spec. **2696** si comunica che il rilascio della concessione in senatoria è subordinato al versamento eseguito presso la Tesoreria Comunale di Treviso (previo ritiro del bollettino di pagamento presso la Ripartizione Urbanistica - Ufficio Condono Edilizio) della somma di **L.1.915.000.=** quale importo di contributo di cui all'art. 3 della legge 28 gennaio 1977 n. 10, dovuto ai sensi dell'art. 37 della legge 47/85.

Il contributo di cui sopra è stato così determinato: **L. 1.087.000.\*** quali oneri di urbanizzazione e **L. 828.000.=** quale costo di costruzione

Si comunica inoltre, che la domanda deve essere integrata da n. <sup>0</sup> marche da bollo da L. 10.000.

Distinti saluti.

p. IL SINDACO  
L'Assessore all'Edilizia Privata  
(Paolo Antonioli)

\*urbanizzazione primaria L. 533.000  
urbanizzazione secondaria L. 554.000

*Capito*





# CASSAMARCA

CASSA DI RISPARMIO DELLA MARCA TREVIGIANA

Imposta di bollo assolta in modo virtuale.  
Aut. Intendenza di Finanza TV  
n. 18128 del 30 agosto 1973.

DIPENDENZA
11 - TREVISO

CASSA	RIFERIMENTO	DATA
22	071342	08/05/92

N.RO ORDINATIVO	ESERCIZIO	BOLLETTA/ QUIETANZA	STC	CODICE	DENOMINAZIONE ENTE
SEN 4914	922	B 4914	02.000	11.040	COMUNE DI TREVISO

LA DIT XXXXXXXXXX  
 HA VERSATO SALVI I DIRITTI DELL'ENTE SUDDETTO,  
 PER: COSTO COSTRUZ.

LIRE (importo in lettere)


OTTOCENTOVENTOTTOMILAOTTOCENTO*****
-------------------------------------

IMPORTO ORDINATIVO	
828.000	
VINCOLO REVERSA	
*****	
BOLLE	SPESE
800	
828.800	

B

TOTALE INCASSATO

p. Il Tesoriere  
 Cassa di Risparmio della Marca Trevigiana  
 Il Contabile



PER QUIETANZA \_\_\_\_\_

TE 70/A S V. 1 - 018025 - 090



# CASSAMARCA

CASSA DI RISPARMIO DELLA MARCA TRIVIGIANA

Imposta di bollo assolta in modo virtuale.  
Aut. Intendenza di Finanza TV  
n. 18128 del 30 agosto 1973.

DIPENDENZA

11 - TREVISO

CASSA	RIFERIMENTO	DATA
22	071344	08/05/92

N.RO ORDINATIVO	ESERCIZIO	BOLLETTA/ QUIETANZA	STC	CODICE	DENOMINAZIONE ENTE
SEN 4916	922	B 4916	02.000	11.040	COMUNE DI TREVISO

LA DITTA [REDACTED]  
HA VERSATO SALVI I DIRITTI DELL'ENTE SUDDETTO,  
PER: ONERI PRIMARI

LIRE: (importo in lettere)

CINQUECENTOTRENTATREMILAOTTOCENTO\*\*\*\*\*

IMPORTO ORDINATIVO	
VINCOLO REVERSALI 533.000	
*****	
BOLLI	SPESE
800	
TOTALE INCASSATO 533.800	

B

TOTALE INCASSATO

p. Il Tesoriere  
Cassa di Risparmio della Marca Trivigiana  
Il Contabile Il Cassiere

PER QUIETANZA \_\_\_\_\_

TE 70/A S.V. 1 018055 090

1/2



# CASSAMARCA

CASSA DI RISPARMIO DELLA MARCA TRIVIGIANA

Imposta di bollo assolta in modo virtuale.  
Aut. Intendenza di Finanza TV  
n. 18128 del 30 agosto 1973.

DIPENDENZA

11 - TREVISO

CASSA	RIFERIMENTO	DATA
22	071343	08/05/92

N.RO ORDINATIVO	ESERCIZIO	BOLLETTA/ QUIETANZA	STC	CODICE	DENOMINAZIONE ENTE
SEN 4915	922	B 4915	02.000	11.040	COMUNE DI TREVISO

LA DITTA [REDACTED]  
HA VERSATO SALVI I DIRITTI DELL'ENTE SUDDETTO,  
PER: ONERI SECONDARI

LIRE: (importo in lettere)

CINQUECENTOCINQUANTAQUATTROMILAOTTOCENTO\*\*\*\*\*

IMPORTO ORDINATIVO	
VINCOLO REVERSALI 554.000	
*****	
BOLLI	SPESE
800	
TOTALE INCASSATO 554.800	

B

TOTALE INCASSATO

p. Il Tesoriere  
Cassa di Risparmio della Marca Trivigiana  
Il Contabile Il Cassiere

PER QUIETANZA \_\_\_\_\_



# COMUNE DI TREVISO

TREVISO, LI .....

Risp. al N. .... DIV. ....

N. Prot. .... /spec. **2696**

del .....

alleg. ....

OGGETTO: L. 28/02/1985 n. 47

condono edilizio.

**VIALE MONTEGRUPPA 27/A**  
**VIA MONTEBELLICCI**

**VIALE MONTEGRUPPA 27/A**  
**TU**

Con riferimento alla domanda di condono presentata da codesta Ditta in data **27.3.86** n. Prot. **12686** /spec. **2696** si comunica che il rilascio della concessione in sanatoria è subordinato al versamento eseguito presso la Tesoreria Comunale di Treviso (previo rinvio del bollettino di pagamento presso la Ripartizione Urbanistica - Ufficio Condono Edilizio) della somma di L. **1.315'000** quale importo di contributo di cui all'art. 3 della legge 28 gennaio 1977 n. 10, dovuto ai sensi dell'art. 37 della legge 47/85.

Il contributo di cui sopra è stato così determinato:

**1.287'000 (canti)** + **28'000 (costo di costruzione)**

Si comunica inoltre, che la domanda deve essere integrata da n. **10** marche da bollo da L. 10.000.

Distinti saluti.

p. IL SINDACO  
L'Assessore all'Edilizia Privata  
(Paolo Antoniol)

\*urbanizzazione primaria L. **533'000**  
urbanizzazione secondaria L. **554'000**

2 - per quanto attiene gli impianti ad uso esclusivo e/o la singola u.i.

IMPIANTI (v. quadro f, Mod. 1N parte II)

da .....  
a .....

TIPO PREVALENTE DI PAVIMENTAZIONE (v. quadro g/2, Mod. 1N parte II)

da .....  
a .....

TIPO PREVALENTE DI RIVESTIMENTO O FINITURA DELLE PARETI (v. quadro g/3, Mod. 1N parte II)

da .....  
a .....

TIPO PREVALENTE DI INFISSI (v. quadro g/4, Mod. 1N parte II)

da .....  
a .....



DIREZIONE GENERALE DEL CATASTO E DEI SERVIZI TECNICI ERARIALI

NUOVO CATASTO EDILIZIO URBANO

DENUNCIA DI VARIAZIONE N. 7235/19 26 MAR 1986

presentata a norma di legge 11 agosto 1939, n. 1249 modificata con D. L. 8 aprile 1948, n. 514

Comune di TREVISO Provincia di TREVISO

Il sottoscritto arch. GIORGIO GAZZOLA

nella qualità di Tecnico incaricato

residente in TREVISO

viale Felissent n° 94

chiede che per la o le unità immobiliari urbane specificate al quadro A nel retro del modello siano apportate nei relativi atti del N.C.E.U. le mutazioni derivanti dalle variazioni sotto indicate (sottolineare il caso o i casi che interessano).

1° variazione della destinazione (da ..... a .....)

2° variazione nello stato e nella consistenza per:

a) demolizione - b) ampliamento - c) fusione - d) sopraelevazione - e) frazionamento - f) altre cause: .....

3° variazione del reddito .....

4° altri motivi: .....

Documenti allegati:

A) n. 1 planimetrie relative alle unità immobiliari urbane derivate dalle variazioni nello stato e nelle consistenze;

B) altri documenti: .....

DITTA CATASTALE: (come risulta dal Mod. 55 o - se non in atti - dalla dich. Mod. 1 o 2) .....

[Redacted] con sede in TREVISO

DITTA RISULTANTE DALL'ULTIMO ATTO (non ancora volturato e allegato alla lettera B)

Data 16/1/1986

LA PRESENTE RICHIESTA E' PRESENTATA DA

[Signature]

IN QUALITA' TECNICO INCARICATO





2 - per quanto attiene gli impianti ad uso esclusivo e/o la singola u.i.

IMPIANTI (v. quadro f, Mod. 1N parte II)

da .....

a .....

TIPO PREVALENTE DI PAVIMENTAZIONE (v. quadro g/2, Mod. 1N parte II)

da .....

a .....

TIPO PREVALENTE DI RIVESTIMENTO O FINITURA DELLE PARETI (v. quadro g/3, Mod. 1N parte II)

da .....

a .....

TIPO PREVALENTE DI INFISSI (v. quadro g/4, Mod. 1N parte II)

da .....

a .....

7



DIREZIONE GENERALE DEL CATASTO E DEI SERVIZI TECNICI ERARIALI

NUOVO CATASTO EDILIZIO URBANO

DENUNCIA DI VARIAZIONE N. 17284/1986 MAR 1986 IL FUNZIONARIO RICEVENTE

presentata a norma di legge 11 agosto 1939, n. 1249 modificata con D. L. 8 aprile 1948, n. 514

Real

Comune di TREVISO Provincia di TREVISO

Il sottoscritto arch. GIORGIO GAZZOLA

nella qualità di Tecnico incaricato

residente in TREVISO

viale Felissent n. 94

chiede che per la o le unità immobiliari urbane specificate al quadro A nel retro del modello siano apportate nei relativi atti del N.C.E.U. le mutazioni derivanti dalle variazioni sotto indicate (sottolineare il caso o i casi che interessano).

1° variazione della destinazione (da .....

a .....

2° variazione nello stato e nella consistenza per:

a) demolizione - b) ampliamento - c) fusione - d) sopraelevazione - e) frazionamento - f) altre cause:

.....

3° variazione del reddito .....

4° altri motivi: accertamento area scoperta

Documenti allegati:

A) n. 1 planimetrie relative alle unità immobiliari urbane derivate dalle variazioni nello stato e nelle consistenze;

B) altri documenti: .....

DITTA CATASTALE: (come risulta dal Mod. 55 o - se non in atti - dalla dich. Mod. 1 o 2)


..... con sede in TREVISO

DITTA RISULTANTE DALL'ULTIMO ATTO (non ancora volturato e allegato alla lettera B)

Data 16/1/1986

LA PRESENTE RICHIESTA E' PRESENTATA DA:

G. Gazzola IN QUALITA' DI TECNICO INCARICATO





2 - per quanto attiene gli impianti ad uso esclusivo e/o la singola u.i.

IMPIANTI (v. quadro f, Mod. 1N parte II)

da .....  
a .....

TIPO PREVALENTE DI PAVIMENTAZIONE (v. quadro g/2, Mod. 1N parte II)


da .....  
a .....

TIPO PREVALENTE DI RIVESTIMENTO O FINITURA DELLE PARETI (v. quadro g/3, Mod. 1N parte II)

da .....  
a .....

TIPO PREVALENTE DI INFISSI (v. quadro g/4, Mod. 1N parte II)

da .....  
a .....



DIREZIONE GENERALE DEL CATASTO E DEI SERVIZI TECNICI ERARIALI

NUOVO CATASTO EDILIZIO URBANO

DENUNCIA DI VARIAZIONE N. 7278/19 23 MAR 1986

presentata a norma di legge 11 agosto 1939, n. 1249 modificata con D. L. 8 aprile 1948, n. 514

FUNZIONAR  
RICEVENTE

Comune di TREVISO Provincia di TREVISO

Il sottoscritto arch. GIORGIO GAZZOLA  
nella qualità di Tecnico incaricato  
residente in TREVISO  
viale Felissent n° 94

chiede che per la o le unità immobiliari urbane specificate al quadro A nel retro del modello siano apportate nei relativi atti del N.C.E.U. le mutazioni derivanti dalle variazioni sotto indicate (sottolineare il caso o i casi che interessano).

1° variazione della destinazione (da .....  
a .....)

2° variazione nello stato e nella consistenza per:  
a) demolizione - b) ampliamento - c) fusione - d) sopraelevazione - e) frazionamento - f) altre cause: e. fusione con cambio di destinazione di una abitazione con il commercio autoveicoli

3° variazione del reddito .....

4° altri motivi: .....

Documenti allegati:

A) n. 2 planimetrie relative alle unità immobiliari urbane derivate dalle variazioni nello stato e nelle consistenze;


B) altri documenti: .....

DITTA CATASTALE: (come risulta dal Mod. 55 o - se non in atti - dalla dich. Mod. 1 o 2) ..... con sede in TREVISO

DITTA RISULTANTE DALL'ULTIMO ATTO (non ancora volturato e allegato alla lettera B)

Data 16/1/1986

LA PRESENTE RICHIESTA È PRESENTATA DA:  
.....  
IN QUALITÀ DI  
.....  
TECNICO INCARICATO





**DATI CATASTALI DELLE UNITA' OGGETTO DELLA VARIAZIONE**

Partita	MAPPA		UBICAZIONE					ACCESSORI COMUNI			CLASSAMENTO			Consist.	Rendita
	Sez.	Foglio/Numero	Sub.	Via, piazza, ecc.	Civ.	Lotto	Edif.	Sc.	Piano	Int.	Z.C.	Cat.	Cl.		
1934	D	IV	212	1	Viale Montegrappa	27				S.M.		C/1	5	318	8522
			2	2	Via Montegrappa				T			C/6	2	1748	11362
			3	3	"				1			A/2	3	95	2878

B

Partita	MAPPA		UBICAZIONE					ACCESSORI COMUNI			CLASSAMENTO			Consist.	Rendita
	Sez.	Foglio/Numero	Sub.	Via, piazza, ecc.	Civ.	Lotto	Edif.	Sc.	Piano	Int.	Z.C.	Cat.	Cl.		
1934	D	IV	212		Via Montegrappa	27			S.M.						

II	IL TECNICO	IL CAPO SEZIONE
Eseguita la registrazione negli atti		
II	L'INCARICATO	L'INCARICATO
Eseguite le registrazioni statistiche		
II	L'INCARICATO	IL CAPO SEZIONE

Qualora si richieda la variazione del reddito (punto 3° del frontespizio) a seguito di trasformazione o dotazione di impianti tecnologici, di sostanziali modifiche delle caratteristiche di completamento e finitura, specificare quanto segue:

1 - per quanto attiene le parti e/o gli impianti comuni

DESTINAZIONE DEGLI SPAZI COPERTI (v. quadro F/1, Mod. 1N parte I)

da .....

a .....

DESTINAZIONE DEGLI SPAZI SCOPERTI (v. quadro F/2, Mod. 1N parte I)

da .....

a .....

IMPIANTI (v. quadro I, Mod. 1N parte I)

da .....

a .....

TIPO PREVALENTE DI FINITURA ESTERNA (v. quadro L/1, Mod. 1N parte I)

da .....

a .....

TIPO PREVALENTE DI PAVIMENTAZIONE DELL'ATRIO E DELLE SCALE (v. quadro M/1, Mod. 1N parte I)

da .....

a .....

TIPO PREVALENTE DI FINITURA DELLE PARETI DELL'ATRIO E DELLE SCALE (v. quadro M/2, Mod. 1N parte I)

da .....

a .....

2 - per quanto attiene gli impianti ad uso esclusivo e/o la singola u.i.

IMPIANTI (v. quadro f, Mod. 1N parte II)

da .....

a .....

TIPO PREVALENTE DI PAVIMENTAZIONE (v. quadro g/2, Mod. 1N parte II)

da .....

a .....

TIPO PREVALENTE DI RIVESTIMENTO O FINITURA DELLE PARETI (v. quadro g/3, Mod. 1N parte II)

da .....

a .....

TIPO PREVALENTE DI INFISSI (v. quadro g/4, Mod. 1N parte II)

da .....


a .....

DIREZIONE GENERALE DEL CATASTO E DEI SERVIZI TECNICI ERARIAI

NUOVO CATASTO EDILIZIO URBANO

DENUNCIA DI VARIAZIONE N. 77285/19 26 MAR. 1986

presentata a norma di legge 11 agosto 1939, n. 1249 modificata con D. L. 8 aprile 1948, n. 514



Comune di TREVISO Provincia di TREVISO

Il sottoscritto arch. GIORGIO GAZZOLA

nella qualità di Tecnico incaricato

residente in TREVISO

viale Felissent n. 94

chiede che per la o le unità immobiliari urbane specificate al quadro A nel retro del modello siano apportate nei relativi atti del N.C.E.U. le mutazioni derivanti dalle variazioni sotto indicate (sottolineare il caso o i casi che interessano).

1° variazione della destinazione (da .....

a .....

2° variazione nello stato e nella consistenza per:

a) demolizione - b) ampliamento - c) fusione - d) sopraelevazione - e) frazionamento - f) altre cause:

.....

3° variazione del reddito .....

4° altri motivi: .....

Documenti allegati:

A) n. 1 planimetrie relative alle unità immobiliari urbane derivate dalle variazioni nello stato e nelle consistenze;

B) altri documenti: .....

DITTA CATASTALE: (come risulta dal Mod. 55 o - se non in atti - dalla dich. Mod. 1 o 2) .....

..... con sede in TREVISO

DITTA RISULTANTE DALL'ULTIMO ATTO (non ancora volturato e allegato alla lettera B)


Data 16/1/1986

LA PRESENTE RICHIESTA È PRESENTATA DA

G. Gazzola

IN QUALITÀ DI

TECNICO INCARICATO



A

DATI CATASTALI DELLE UNITA' OGGETTO DELLA VARIAZIONE													
Partita	MAPPA		UBICAZIONE					Civ.	Lotto	Edif.	Sc.	Piano	Int.
	Sez.	Foglio/Numero	Sub.	Via, piazza, ecc.	Sub.	Cl.	Z.C.						
1934	D	4	102	-	Via. Monterumici	-					T		
			103	-	"	-							
			104	-	"	-							
			105	-	"	-							
			106	-	"	-							

B

UNITA' DERIVATE														
Causale	Partita	MAPPA		UBICAZIONE					Civ.	Lotto	Edif.	Sc.	Piano	Int.
		Sez.	Foglio/Numero	Sub.	Via, piazza, ecc.	Sub.	Cl.	Z.C.						
	1934	D	4	-	Via. Monterumici	-							T	

II	IL TECNICO	IL CAPO SEZIONE
Eseguita la registrazione negli atti	Scarlato dal Mod. 97	
II	L'INCARICATO	L'INCARICATO
Eseguite le registrazioni statistiche	Passi all'Archivio	
II	L'INCARICATO	IL CAPO SEZIONE

Qualora si richieda la variazione del reddito (punto 3° del frontespizio) a seguito di trasformazione o dotazione di impianti tecnologici, di sostanziali modifiche delle caratteristiche di completamento e finitura, specificare quanto segue:

.1 — per quanto attiene le parti e/o gli impianti comuni

DESTINAZIONE DEGLI SPAZI COPERTI (v. quadro F/1, Mod. 1N parte I)

da .....

a .....

DESTINAZIONE DEGLI SPAZI SCOPERTI (v. quadro F/2, Mod. 1N parte I)

da .....

a .....

IMPIANTI (v. quadro I, Mod. 1N parte I)

da .....

a .....

TIPO PREVALENTE DI FINITURA ESTERNA (v. quadro L/1, Mod. 1N parte I)

da .....

a .....

TIPO PREVALENTE DI PAVIMENTAZIONE DELL'ATRIO E DELLE SCALE (v. quadro M/1, Mod. 1N parte I)

da .....

a .....

TIPO PREVALENTE DI FINITURA DELLE PARETI DELL'ATRIO E DELLE SCALE (v. quadro M/2, Mod. 1N parte I)

da .....

a .....

2 - per quanto attiene gli impianti ad uso esclusivo e/o la singola u.i.

IMPIANTI (v. quadro f, Mod. 1N parte I)

da .....  
a INVARIATO .....

TIPO PREVALENTE DI PAVIMENTAZIONE (v. quadro g/2, Mod. 1N parte II)

da .....  
a INVARIATO .....

TIPO PREVALENTE DI RIVESTIMENTO O FINITURA DELLE PARETI (v. quadro g/3, Mod. 1N parte II)

da .....  
a INVARIATO .....

TIPO PREVALENTE DI INFISSI (v. quadro g/4, Mod. 1N parte II)

da .....  
a INVARIATO .....

DIREZIONE GENERALE DEL CATASTO E DEI SERVIZI TECNICI ERARIALI

NUOVO CATASTO EDILIZIO URBANO

DENUNCIA DI VARIAZIONE N. 7282/19 26 MAR. 1986

presentata a norma di legge 11 agosto 1939, n. 1249 modificata con D. L. 8 aprile 1948, n. 514



FUNZIONAR  
RICEVUTE  
*Bele*

Comune di TREVISO Provincia di TREVISO

Il sottoscritto arch. GIORGIO GAZZOLA  
nella qualità di Tecnico Incaricato  
residente in TREVISO  
viale Felissent n° 94

chiede che per la o le unità immobiliari urbane specificate al quadro A nel retro del modello siano apportate nei relativi atti del N.C.E.U. le mutazioni derivanti dalle variazioni sotto indicate (sottolineare il caso o i casi che interessano).

- 1° variazione della destinazione (da ..... a .....)
- 2° variazione nello stato e nella consistenza per:
  - a) demolizione - b) ampliamento - c) fusione - d) sopraelevazione - e) frazionamento - f) altre cause: di due abitazioni al p. 3° e accorpamento di due sgamberi al piano 4° del sub. 6 e sub. 7
- 3° variazione del reddito .....
- 4° altri motivi: .....

Documenti allegati:

- A) n. 1 ..... planimetrie relative alle unità immobiliari urbane derivate dalle variazioni nello stato e nelle consistenze;
- B) altri documenti: .....

DITTA CATASTALE: (come risulta dal Mod. 55 o - se non in atti - dalla dich. Mod. 1 o 2) ..... con sede in TREVISO

DITTA RISULTANTE DALL'ULTIMO ATTO (non ancora volturato e allegato alla lettera B)

Data 16/1/1986

LA PRESENTE RICHIESTA E' PRESENTATA DA:  
*G. Gazzola*  
IN QUALITA' DI  
TECNICO INCARICATO



DATI CATASTALI DELLE UNITA' OGGETTO DELLA VARIAZIONE																		
Partita	MAPPA		UBICAZIONE					Civ.	Lotto	Edif.	Sc.	Piano	Int.	Accessori comuni	CLASSAMENTO		Consist.	Rendita
	Sez.	Foglio/Numero	Sub.	Via, piazza, ecc.	Cl.	Lotto	Edif.								Sc.	Piano		
11934	D.	4.	212	6	7	Via Monteverumici	52					3e4			A/3	5	5	1730
												4			A/3	5	6	2076

UNITA' DERIVATE																		
Partita	MAPPA		UBICAZIONE					Civ.	Lotto	Edif.	Sc.	Piano	Int.	Accessori comuni	CLASSAMENTO		Consist.	Rendita
	Sez.	Foglio/Numero	Sub.	Via, piazza, ecc.	Cl.	Lotto	Edif.								Sc.	Piano		
11934	D.	4.	212			Via Monteverumici	52					3e4						

Esegue la registrazione negli atti (per il contenziioso vedi il mod. 6)	
II	IL TECNICO
II	IL CAPO SEZIONE
Eseguita la registrazione negli atti	
II	Scaricato dal Mod. 97
II	L'INCARICATO
II	L'INCARICATO
Eseguita la registrazione statistiche	
II	Passi all'Archivio
II	IL CAPO SEZIONE

Qualora si richieda la variazione del reddito (punto 3° del frontespizio) a seguito di trasformazione o dotazione di impianti tecnologici, di sostanziali modifiche delle caratteristiche di completamento e finitura, specificare quanto segue:

1 - per quanto attiene le parti e/o gli impianti comuni

DESTINAZIONE DEGLI SPAZI COPERTI (v. quadro F/1, Mod. 1N parte I)  
 da .....  
 a .....

DESTINAZIONE DEGLI SPAZI SCOPERTI (v. quadro F/2, Mod. 1N parte I)  
 da .....  
 a .....

IMPIANTI (v. quadro I, Mod. 1N parte I)  
 da .....  
 a ..... **INVARIATO** .....

TIPO PREVALENTE DI FINITURA ESTERNA (v. quadro L/1, Mod. 1N parte I)  
 da .....  
 a ..... **INVARIATO** .....

TIPO PREVALENTE DI PAVIMENTAZIONE DELL'ATRIO E DELLE SCALE (v. quadro M/1, Mod. 1N parte I)  
 da .....  
 a ..... **INVARIATO** .....

TIPO PREVALENTE DI FINITURA DELLE PARETI DELL'ATRIO E DELLE SCALE (v. quadro M/2, Mod. 1N parte I)  
 da .....  
 a ..... **INVARIATO** .....

2 - per quanto attiene gli impianti ad uso esclusivo e/o la singola u.i.

IMPIANTI (v. quadro f, Mod. 1N parte II)

da .....

a INVARIATO

TIPO PREVALENTE DI PAVIMENTAZIONE (v. quadro g/2, Mod. 1N parte II)

da .....

a INVARIATO

TIPO PREVALENTE DI RIVESTIMENTO O FINITURA DELLE PARETI (v. quadro g/3, Mod. 1N parte II)


da .....

a INVARIATO

TIPO PREVALENTE DI INFISSI (v. quadro g/4, Mod. 1N parte II)

da .....

a INVARIATO



DIREZIONE GENERALE DEL CATASTO E DEI SERVIZI TECNICI ERARIALI

### NUOVO CATASTO EDILIZIO URBANO

DENUNCIA DI VARIAZIONE N. 7283 /19 25 MAR 1986

presentata a norma di legge 11 agosto 1939, n. 1249 modificata con D. L. 8 aprile 1948, n. 514

Comune di TREVISO Provincia di TREVISO

Il sottoscritto Arch. GIORGIO GAZZOLA

nella qualità di Tecnico incaricato

residente in TREVISO

viale Felissent n° 94

chiede che per la o le unità immobiliari urbane specificate al quadro A nel retro del modello siano apportate nei relativi atti del N.C.E.U. le mutazioni derivanti dalle variazioni sotto indicate (sottolineare il caso o i casi che interessano).

1° variazione della destinazione (da .....

a .....

2° variazione nello stato e nella consistenza per:

a) demolizione - b) ampliamento - c) fusione - d) sopraelevazione - e) frazionamento - f) al-

tre cause: per scorporo dalle relative abitazioni sub 4 e

sub 5

3° variazione del reddito .....

4° altri motivi: .....

Documenti allegati:

A) n. 1 planimetrie relative alle unità immobiliari urbane derivate dalle variazioni nello stato e nelle consistenze;

B) altri documenti: .....

DITTA CATASTALE: (come risulta dal Mod. 55 o - se non in atti - dalla dich. Mod. 1 o 2) .....

[Redacted] con sede in TREVISO

DITTA RISULTANTE DALL'ULTIMO ATTO (non ancora volturato e allegato alla lettera B)

Data 16/1/1986

LA PRESENTE RICHIESTA E' PRESENTATA DA:

G. Gazzola

IN QUALITA' DI

TECNICO INCARICATO



**A**

**DATI CATASTALI DELLE UNITA' OGGETTO DELLA VARIAZIONE**

Partita	MAPPA		UBICAZIONE					Accessori comuni	CLASSAMENTO			Conti	Rendite	
	Saz.	Foglio/Numero	Sub.	Via, piazza, ecc.	Civ.	Lotto	Edif.		Sc.	Piano	Int.			Z.C.
1934	D	4	212	4	Via Montenuova				4			A/3	5	1730
	D	4	212	5	u				4			A/3	6	2076

**B**

**UNITA' DERIVATE**

Partita	MAPPA		UBICAZIONE					Accessori comuni	CLASSAMENTO			Conti	Rendite	
	Saz.	Foglio/Numero	Sub.	Via, piazza, ecc.	Civ.	Lotto	Edif.		Sc.	Piano	Int.			Z.C.
1934	D	4	212		Via Montenuova				4					

li	..... IL TECNICO .....	..... IL CAPO SEZIONE .....
li	Esegue la registrazione negli atti	Scaricato dal Mod. 97
li	..... L'INCARICATO .....	..... L'INCARICATO .....
li	Esegue le registrazioni statistiche	Passi all'Archivio
li	..... L'INCARICATO .....	..... IL CAPO SEZIONE .....

Si segue la registrazione negli atti (per il contenziioso vedati il mod. 6)

Qualora si richieda la variazione del reddito (punto 3° del frontespizio) a seguito di trasformazione o dotazione di impianti tecnologici, di sostanziali modifiche delle caratteristiche di completamento e finitura, specificare quanto segue:

1 - per quanto attiene le parti e/o gli impianti comuni

DESTINAZIONE DEGLI SPAZI COPERTI (v. quadro F/1, Mod. 1N parte I)

da .....

a .....

DESTINAZIONE DEGLI SPAZI SCOPERTI (v. quadro F/2, Mod. 1N parte I)

da .....

a .....

IMPIANTI (v. quadro I, Mod. 1N parte I)

da .....

a **INVARIATO**

TIPO PREVALENTE DI FINITURA ESTERNA (v. quadro L/1, Mod. 1N parte I)

da .....

a **INVARIATO**

TIPO PREVALENTE DI PAVIMENTAZIONE DELL'ATRIO E DELLE SCALE (v. quadro M/1, Mod. 1N parte I)

da .....

a **INVARIATO**

TIPO PREVALENTE DI FINITURA DELLE PARETI DELL'ATRIO E DELLE SCALE (v. quadro M/2, Mod. 1N parte I)

da .....

a **INVARIATO**

2 - per quanto attiene gli impianti ad uso esclusivo e/o la singolo u.i.

IMPIANTI (v. quadro f, Mod. 1N parte II)

da .....  
a .....

TIPO PREVALENTE DI PAVIMENTAZIONE (v. quadro g/2, Mod. 1N parte II)


da .....  
a .....

TIPO PREVALENTE DI RIVESTIMENTO O FINITURA DELLE PARETI (v. quadro g/3, Mod. 1N parte II)

da .....  
a .....

TIPO PREVALENTE DI INFISSI (v. quadro g/4, Mod. 1N parte II)

da .....  
a .....



DIREZIONE GENERALE DEL CATASTO E DEI SERVIZI TECNICI ERARIALI

NUOVO CATASTO EDILIZIO URBANO

DENUNCIA DI VARIAZIONE N. 2272 / 19 23 MAR 1986

presentata a norma di legge 11 agosto 1939, n. 1249 modificata con D. L. 8 aprile 1948, n. 514

FUNZIONARIO RICEVENTE

Comune di TREVISO Provincia di TREVISO

Il sottoscritto arch. GIORGIO GAZZOLA

nella qualità di Tecnico Incaricato

residente in TREVISO

viale Felissent n. 94

chiede che per la o le unità immobiliari urbane specificate al quadro A nel retro del modello siano apportate nei relativi atti del N.C.E.U. le mutazioni derivanti dalle variazioni sotto indicate (sottolineare il caso o i casi che interessano).

1° variazione della destinazione (da ..... a .....)

2° variazione nello stato e nella consistenza per:

a) demolizione - b) ampliamento - c) fusione - d) sopraelevazione - e) frazionamento - f) altre cause: e. fusione con cambio di destinazione di una abitazione con il commercio autoveicoli

3° variazione del reddito .....

4° altri motivi: .....

Documenti allegati:

A) n. 2 ..... planimetrie relative alle unità immobiliari urbane derivate dalle variazioni nello stato e nelle consistenze;


B) altri documenti: .....

DITTA CATASTALE: (come risulta dal Mod. 55 o - se non in atti - dalla dich. Mod. 1 o 2) ..... con sede in TREVISO

DITTA RISULTANTE DALL'ULTIMO ATTO (non ancora volturato e allegato alla lettera B)

Data 16/1/1986

LA PRESENTE RICHIESTA È PRESENTATA DA:  
G. Gazzola  
ARCHITETTI  
Piazz. Trevi 30  
N° 543  
IN QUALITÀ DI  
TECNICO INCARICATO





**A DATI CATASTALI DELLE UNITA' OGGETTO DELLA VARIAZIONE**

Partita	MAPPA		UBICAZIONE				Civ.	Lotto	Edif.	Sc.	Piano	Int.	Accessori comuni	CLASSAMENTO			Rendita
	Sez.	Foglio/Numero	Sub.	Via, piazza, ecc.	Sub.	Foglio/Numero								Sub.	Z.C.	Cat.	
7934	D	IV	212	1	Viale Montegrappa	27				S.M.				C/1	5	318	8522
				2	Via Montenuova					T				C/6	2	1748	11362
				3	" "					A				A/2	3	915	28118

**B**

Partita	MAPPA		UBICAZIONE				Civ.	Lotto	Edif.	Sc.	Piano	Int.	Accessori comuni	CLASSAMENTO			Rendita
	Sez.	Foglio/Numero	Sub.	Via, piazza, ecc.	Sub.	Foglio/Numero								Sub.	Z.C.	Cat.	
7934	D	IV	212		Via Montegrappa	27				S.M.							

II	Eseguita la registrazione negli atti (per il contenzioso vedasi il mod. 5)	IL TECNICO	IL CAPO SEZIONE
II	Eseguita la registrazione negli atti	L'INCARICATO	L'INCARICATO
II	Eseguite le registrazioni statistiche	L'INCARICATO	L'INCARICATO

Qualora si richieda la variazione del reddito (punto 3° del frontespizio) a seguito di trasformazione o dotazione di impianti tecnologici, di sostanziali modifiche delle caratteristiche di completamento e finitura, specificare quanto segue:

1 - per quanto attiene le parti e/o gli impianti comuni

DESTINAZIONE DEGLI SPAZI COPERTI (v. quadro F/1, Mod. 1N parte I)

da .....

a .....

DESTINAZIONE DEGLI SPAZI SCOPERTI (v. quadro F/2, Mod. 1N parte I)

da .....

a .....

IMPIANTI (v. quadro I, Mod. 1N parte I)

da .....

a .....

TIPO PREVALENTE DI FINITURA ESTERNA (v. quadro L/1, Mod. 1N parte I)

da .....

a .....

TIPO PREVALENTE DI PAVIMENTAZIONE DELL'ATRIO E DELLE SCALE (v. quadro M/1, Mod. 1N parte I)

da .....

a .....

TIPO PREVALENTE DI FINITURA DELLE PARETI DELL'ATRIO E DELLE SCALE (v. quadro M/2, Mod. 1N parte I)

da .....

a .....

2 - per quanto attiene gli impianti ad uso esclusivo e/o la singola u.i.

IMPIANTI (v. quadro f, Mod. 1N parte II)

da .....

a .....

TIPO PREVALENTE DI PAVIMENTAZIONE (v. quadro g/2, Mod. 1N parte II)

da .....

a .....

TIPO PREVALENTE DI RIVESTIMENTO O FINITURA DELLE PARETI (v. quadro g/3, Mod. 1N parte II)

da .....

a .....

TIPO PREVALENTE DI INFISSI (v. quadro g/4, Mod. 1N parte II)

da .....


a .....

DIREZIONE GENERALE DEL CATASTO E DEI SERVIZI TECNICI ERARIALI

NUOVO CATASTO EDILIZIO URBANO

DENUNCIA DI VARIAZIONE N. 7278/1926 MAR 1986

presentata a norma di legge 11 agosto 1939, n. 1249 modificata con D. L. 8 aprile 1948, n. 514



Comune di TREVISO Provincia di TREVISO

Il sottoscritto arch. GIORGIO GAZZOLA

nella qualità di Tecnico incaricato

residente in TREVISO

viale Felissent n° 94

chiede che per la o le unità immobiliari urbane specificate al quadro A nel retro del modello siano apportate nei relativi atti del N.C.E.U. le mutazioni derivanti dalle variazioni sotto indicate (sottolineare il caso o i casi che interessano).

1° variazione della destinazione (da .....

a .....

2° variazione nello stato e nella consistenza per:

a) demolizione - b) ampliamento - c) fusione - d) sopraelevazione - e) frazionamento - f) al-

tre cause: .....

3° variazione del reddito .....

4° altri motivi: accertamento area scoperta

Documenti allegati:

A) n. 1 planimetrie relative alle unità immobiliari urbane derivate dalle variazioni nello stato e nelle consistenze;

B) altri documenti: .....

DITTA CATASTALE: (come risulta dal Mod. 55 o - se non in atti - dalla dich. Mod. 1 o 2) .....

[Redacted] con sede in TREVISO

DITTA RISULTANTE DALL'ULTIMO ATTO (non ancora volturato e allegato alla lettera B)

Data 16/1/1986

LA PRESENTE RICHIESTA È PRESENTATA DA:

G. Gazzola  
ORDINE ARCHITETTI  
Prov. Treviso  
N° 543  
TECNICO INCARICATO  
Felissent 94 TREVISO



DICHIARAZIONE SULLO STATO DEI LAVORI  
e DESCRIZIONE SOMMARIA DELLE OPERE

Il sottoscritto [redacted] residente in Treviso, Via Monterumici n° 52, in qualità di socio accomandatario della [redacted]

con sede in Treviso - Viale Montegrappa, dichiaro che le opere abusive esposte nella domanda di condono edilizio n° 0568949607, relative agli edifici siti in Treviso foglio 22 mapp. n° 212 e 705 rispettivamente in Viale Montegrappa e Via Monterumici sono costituite da:

1) Sul fabbricato principale, sito nel mapp. n° 212, destinato a uffici, abitazione e officina:

MOD D/6

a) al piano terra sono stati eseguiti dei lavori interni e dei cambiamenti dei fori da finestra, in difformità dalla concessione n° 45/15-78 e dalla seguente variante n° 66/1-78;

MOD D/7

b) al primo piano un ampliamento degli uffici pari a mq. 29.40 utili, realizzato in muratura con solaio in ferro e tetto piano, sono stati poi compiuti sempre in difformità dalla concessione altre variazioni interne e di prospetto;

c) al terzo piano sono stati unificati, per mezzo di lavori interni, due abitazioni e dopo l'abbattimento di alcuni tramezzi interni e di una parte del solaio sovrastante è stata edificata una scala in legno per accedere a parte del quarto piano che è stato trasformato, per un totale di mq. 64.10, da magazzino-soffitta in mansarda abitabile. In questo spazio al quarto piano è stato ricavato un servizio e un caminetto con relativa canna fumaria, il tutto è stato realizzato a civile con i migliori materiali; sulla terrazza esterna è poi stata realizzata una piccola centrale termica di mq. 1.70. → MOD A

ABITAZIONE  
3° PIANO

ABITAZIONE  
4° PIANO

MOD B

MOD A

2) Sempre sul mappale n° 212 a fianco dell'officina a confine col mapp. n° 237 sempre di proprietà SO.TRE.VA.

MOD D/A

è stato realizzato, nel 1960, un magazzino-deposito in muratura con tetto piano in latero-cemento della superficie utile di mq. 48.

MOD D/2-3 — 3) Nel mappale n° 705, nel periodo 1963-1965 sono state apportate al capannone principale a 4 volte, modifiche di prospetto, alcune variazioni interne e un ampliamento di mq. 13.90 costituito da una veranda con serramenti in ferro.

MOD D/4-5 — 4) Per ultimo, nel mappale n° 705, nel periodo 1963-1965 sono stati eseguiti l'unificazione e l'ampliamento di due corpi di fabbrica adibiti un tempo a magazzino-ufficio al fine di ottenere un magazzino di maggiori dimensioni per parti di ricambio di lamiera per autoveicoli.

Le strutture verticali sono rimaste per la maggior parte in muratura come lo erano originariamente con il solo inserimento nella parte più ampia di due pilastri.

Le strutture orizzontali sono rimaste, nella parte originaria, in legno con tetto a falda in tavolato di legno e ricoperto da coppi, mentre nella parte unificata e ampliata sono in solaio misto di laterizio e cemento armato a volta con getto superiore di caldana in calcestruzzo e ricoperto con coppi.

Le tramezzature interne originarie sono state demolite e sono state sostituite da una tramezzatura in foratine per delimitare il servizio igienico, una in mattoni pieni per staccare la parte più piccola a falda da quella più grande a volta e un'altra parte al centro per sorreggere un soppalco in latero-cemento posto a ml. 2.30 di altezza; per ultimo i serramenti della parte ampliata sono in ferro, i pavimenti in battuto di cemento e i soffitti e le pareti sono per la maggior parte finiti con intonaci e tinteggiature.


L'immobile dispone di impianto elettrico e di un servizio igienico-sanitario.

La conformazione in pianta appare sui disegni di piante e sezioni in scala 1:100 (uno a cento) e nelle fotogra

fie allegati alla domanda di condono edilizio.

La superficie complessiva utile del fabbricato è di mq. 317.46 di cui solo mq. 180.73 sono abusivi, la superficie del soppalco è di mq. 52.47, tutta la superficie è destinata a magazzino.

Il Dichiarante



Treviso li 18/3/1986



PERIZIA GIURATA

SULLE DIMENSIONI E SULLO STATO DELLE OPERE

L'anno 1986 il giorno 14 del mese di Marzo il sottoscritto Arch. Giorgio Gazzola, codice fiscale GZZ GRG 54P11 L407L iscritto all'albo professionale degli architetti della provincia di Treviso, dell'anno 1984 al n° 543 e residente in Viale G.G. Felissent n° 94, a seguito dell'incarico avuto dalla

[REDACTED] con sede in Treviso - Viale Montegrappa, eseguiti i necessari sopralluoghi ed accertamenti dichiara quanto segue:

1° - La società ha eseguito nell'area sita in Treviso, Via Monterumici, censita in catasto alla sezione D foglio IV mapale n° 705 l'unificazione e l'ampliamento di due corpi di fabbrica adibiti un tempo a magazzino-ufficio al fine di ottenere un magazzino di maggiori dimensioni per parti di ricambio di lamiera per autoveicoli.

2° - Tale opera è stata edificata nel periodo 1963-1965.

Le informazioni assunte negli uffici competenti del Comune di Treviso e le dichiarazioni del dichiarante per il condono edilizio, indicano che le opere sono state tutte eseguite in assenza di autorizzazione o di licenza edilizia.

La natura delle opere e le relative dimensioni strutturali e tipologiche sono le seguenti:

- a) le fondazioni sono in calcestruzzo di cemento continue;
- b) le strutture verticali sono in minima parte a pilastri in cemento armato gettati in opera la maggior parte è costituita da muri portanti in mattoni pieni di conveniente spessore;
- c) le strutture orizzontali sono costituite sulla parte avente luce minore, da capriate in legno e tetto a falda in tavolato e coppi, mentre la parte più ampia in solaio misto di laterizio e cemento armato a volta con getto superiore di caldana in calcestruzzo e ricoperto con coppi;
- d) le tramezzature interne sono tre: una in foratine da 8 cm. per delimitare il gabinetto, una in mattoni pieni per staccare la parte più piccola a falda da quella più grande a volta e un'altra parte al centro per sorreggere un soppalco in latero-cemento a ml. 2,30 d'altezza;
- e) i serramenti sono parte in ferro e parte in legno;
- f) i pavimenti sono in battuto di cemento;
- g) i soffitti e le pareti sono per la maggior parte finiti con intonaci e tinteggiature. L'immobile dispone di impianto elettrico e di un servizio igienico sanitario.

La conformazione in pianta appare sui disegni di piante e sezioni in scala 1:100 (uno a cento) e nelle fotografie allegati alla domanda di condono edilizio.

Le dimensioni dell'opera sono le seguenti:

- la superficie complessiva utile del fabbricato è di



mq. 317,46 di cui solo mq. 180,73 sono abusivi; tutta la superficie è destinata a magazzino.

La cubatura totale vuoto per pieno è di mc. 993.20.

Letto, confermato e sottoscritto

Il Perito

Arch. Giorgio Gazzola

PRETURA DI TREVISO

VERBALE DI ASSEVERAZIONE DI PERIZIA

*Cua 3472*

L'anno 1986 il giorno 24

del mese di marzo avanti il sottoscritto Cancelliere

della Pretura suindicata, è personalmente comparso il Sig.

GAZZOLA ARCH. GIORGIO nato Treviso, 11/9/54

residente Treviso, V.le Felissent N° 94 il quale

chiede di asseverare con giuramento la suesesa perizia.

Il sottoscritto Cancelliere, accolta l'istanza, premesse al pe

rito le ammonizioni di legge, lo invita a prestare il giuramen

to di rito.

Il perito giura secondo la seguente formula: "Giuro di aver be

ne e fedelmente proceduto nelle operazioni affidatemi al solo

scopo di far conoscere ai giudici la verità".

Del che il presente verbale, che viene letto, confermato e sot

toscritto.

Il Perito



Il Cancelliere

IL CANCELLIERE  
(dott. G. Casaffina)



(1) PRETURA DI TREVISO

BOLLETTA N. 7246

Il Sig. And. F. Zaneta ha pagato:  
per diritti di:

- copia . . . . . L. . . . .
- certificazione di conformità . . . . . » . . . . .
- rilascio . . . . . » . . . . .
- urgenza . . . . . » . . . . .
- 1° iscrizione . . . . . » . . . . .
- fascicolazione . . . . . » . . . . .
- comunicazione . . . . . » . . . . .
- originale . . . . . » 7000
- trascrizione-registrazione . . . . . » . . . . .
- compilazione di mandato . . . . . » . . . . .
- ricerca e visione . . . . . » . . . . .
- vidimazione libri di commercio . . . . . » . . . . .
- iscriz. registro imprese e deposito atti . . . . . » . . . . .
- per diritti recuperati (mod. 69) . . . . . » . . . . .
- per aggio Cassa Avvocati e Procuratori . . . . . » . . . . .
- per . . . . . » . . . . .
- per . . . . . » . . . . .
- per . . . . . » . . . . .

TOTALE L. 7000

IL FUNZIONARIO RESPONSABILE

Data 14/5/56

(1) Indicazione dell'Ufficio





Legge: 28 febbraio 1985 n° 47

CERTIFICAZIONE DI IDONEITA' STATICA DELLE OPERE  
ESEGUITE ABUSIVAMENTE.

Opera: Capannone a volte per uso magazzino dei lamierati in Comune di Treviso, sezione D foglio IV°, Mappale 705.

Data di costruzione: dal 1950 al 1960.

Proprietario: [REDACTED] - viale Montegrappa 27/A - Treviso.

VERBALE DI VISITA

L'opera in oggetto é un edificio a piano terra costituito da murature perimetrali e copertura a volta circolare in latero cemento. Le dimensioni in pianta sono di m. 15,70 x 10,50, l'altezza all'imposta della volta  $h = 3,40$  m.; verso il fondo del capannone é stato costruito un soppalco in latero cemento di m. 5,30 x 10,50 e alto m. 2,45 dal pavimento.

Le fondazioni sono continue, le strutture portanti verticali sono formate da 2 pilastri in c.a. e da murature in mattoni di diverso spessore; la copertura é a volta circolare in latero cemento e grava su 2 travi di bordo in c.a. delle dimensioni 50 cm. x 25 cm.

Mancano completamente i disegni e la calcolazione

delle strutture, non si conosce l'Impresa costruttrice né quella che ha fornito la volta di copertura.

Con la scorta del rilievo presentato dall'arch. Giorgio Gazzola si sono verificate le misure fondamentali, quindi si è proceduto al rilievo delle parti strutturali e, per quanto possibile, delle armature metalliche.

a) Volta circolare di copertura:

luce 10 m., freccia 2 m.,  $R = 7,25$

$m = \frac{f}{l} = 0,5$ ; Sviluppo = 10,75 m.

La volta è formata con travetti in latero cemento della larghezza di 25 cm. con interposto un cotto largo 30 cm., il modulo costruttivo risulta di 55 cm.. L'altezza del solaio è di 13 cm. gettato senza cappa.

Sono state demolite alcune parti al fine di rilevare la forma e gli spessori dei cotti che non presentano alcun marchio di fabbricazione.

Non si è potuto stabilire da quale fornace esso provenga poiché non è identificabile tra i tipi di solaio noti. Si può dire che assomiglia molto al Cirex 55 della Ditta Cila di altezza 12,5 cm. con p.p.  $105 \text{ Kg/m}^2$  e momento d'inerzia

$$J = 9300 \text{ cm}^4.$$



La volta é armata 2  $\emptyset$  5 e 1  $\emptyset$  8 di acciaio liscio ogni 55 cm. pari a 1,63 cm<sup>2</sup>. per m. di solaio, l'unica catena visibile é formata da 2 ton di  $\emptyset$  26; le altre catene si presume che siano all'interno delle travature di testa e del solaio che forma il soppalco.

Sono visibili delle fessurazioni parallele agli archi di solaio vicino alle due testate del capannone dovute alle dilatazioni termiche ed ai piccoli assestamenti avvenuti nel tempo.

Non vi sono tracce di umidità nella volta, segno di buona tenuta del manto e garanzia di buon mantenimento dei materiali.

- b) Le travi di fondo misurano cm. 50 di altezza e cm. 26 di larghezza. Demolendo un tratto di calcestrutto si sono rilevate le armature al momento positivo della I<sup>a</sup> campata verso l'ingresso pari a 5  $\emptyset$  16.
- c) I pilastri hanno dimensioni 25 x 25 cm. e, dopo scalpellatura, si sono rilevate le armature metalliche pari a 4  $\emptyset$  12.
- d) Il solaio che forma il soppalco ha spessore 16 + 4 con cotti larghi 25 cm. e l'armatura é di 4  $\emptyset$  8 + 6  $\emptyset$  6 al m. di solaio al momento positivo.

Durante le demolizioni si é potuto notare che il calcestruzzo è di mediocre qualità, fuorché quello che forma i pilastri più compatto e resistente.

Non si é ritenuto opportuno asportare pezzi di tondino d'acciaio per le prove di laboratorio e pertanto nei calcoli di verifica si terrà conto di una tensione ammissibile pari a  $1200 \text{ Kg/cm}^2$ .

#### VERIFICHE

Per la copertura a volta:

- carichi pp. solaio  $105 \text{ Kg/m}^2$ .
- peso manto  $70 \text{ Kg/m}^2$ .
- carico acc.  $90 \text{ Kg/m}^2$ .

Non conoscendo le caratteristiche geometriche del solaio, né le dimensioni delle catene non é possibile fare una esatta verifica e pertanto si preferisce paragonare la struttura in esame ad una simile calcolata con travetti Bisap da 12 cm. della R.D.B. dalle seguenti caratteristiche:

$$l = 10 \text{ m.} \quad f = 2 \text{ m.} \quad n = \frac{f}{l} = 0,5$$

$$R = 7,25 \quad Aa = \text{sull'arco} = 1,92 \text{ cm}^2 \text{ per un}$$

metro di solaio.

I carichi:

$$\text{p.p.} \quad 120 \text{ Kg/m}^2$$

$$\text{peso manto} \quad 90 \text{ Kg/m}^2$$

$$\text{carico acc.} \quad 90 \text{ Kg/m}^2$$

Le tensioni max sono:

$$\sigma_c \text{ max} = 19 \text{ Kg/cm}^2.$$

$$\sigma_e \text{ max} = 645 \text{ Kg/cm}^2.$$

Le tensioni come si vede sono molto basse.

Trave di bordo.

E' una trave continua su 3 campate uguali di luce 5 m.

Carichi:

$$\text{peso proprio della copertura} = 175 \times 10,75 : 2 = 940 \text{ Kg/ml}$$

$$\text{peso proprio della trave} = 0,5 \times 0,25 \times 2500 = 325 \text{ Kg/ml.}$$

$$\text{carico acc sulla copertura} = 90 \times 10 : 2 = 450 \text{ Kg/ml.}$$

Momento max sulla prima campata

$$q \text{ permanente} = 1265 \text{ Kg/ml.}$$

$$m = 0,08 \times 1265 \times 5^2 = 2530 \text{ Kg/m.}$$

$$q \text{ acc.} = 450 \text{ Kg/ml.}$$

$$m = (0,125 - 0,067 : 2) \times 450 \times 5^2 = 1029 \text{ Kgm.}$$

$$\text{Max} = 3559 \text{ Kgm.}$$

$$\text{Sez. } 26 \times 50 \quad A_a = 5 \varnothing 16 = 10,56 \text{ cm}^2.$$

$$f = \frac{10 \times 10,56}{26} = 4,0615; \quad y = 4,0615 \left( -1 + 1 + \frac{2 \times 47}{4,0615} \right)$$

$$= 15,89 \text{ cm.}; \quad t = 41,7$$

$$\sigma_c = \frac{2 \times 355900}{26 \times 15,89 \times 41,7} = 41,3 \text{ Kg/cm}^2.$$

$$\sigma_a = \frac{355900}{10,56 \times 41,7} = 808,2 \text{ Kg/cm}^2 < 1200 \text{ Kg/cm}^2$$

Carico sul pilastro

$$P = 1705 \times 5 \times 1,2 = 10.230 \text{ Kg.}$$

$$\text{sez. } 25 \times 25 \quad s = 625 \text{ cm}^2. \quad m = 16,36 \text{ Kg/cm}^2$$

Solaio del soppalco.

Solaio a due campate uguali perfettamente incastrate.

$$\text{Solaio } 16 + 4 \quad \text{p.p.} = 275 \text{ Kg/m}^2.$$

$$\text{acc.} \quad \text{acc.} = 350 \text{ Kg/m}^2.$$

Max momento positivo:

$$m \text{ permanente} = \frac{1}{24} \times 275 \times 5^2 = 286,45 \text{ Kgm.}$$

$$m \text{ acc.} = \frac{1}{48} \times 350 \times 5^2 = \frac{182,24}{48} \text{ Kgm.}$$
$$468,74 \text{ Kgm.}$$

Armatura al m. di solaio  $4 \varnothing 8 + 4 \varnothing 6 = 3,7 \text{ cm}^2$ .

$$f = \frac{10 \times 3,7}{100} = 0,37 \quad y = 0,37 \left( -1 + 1 + \frac{2 \times 18}{0,37} \right) =$$

$$= 3,29 \text{ cm.} \quad t = 16,9$$

$$\sigma_c = \frac{2 \times 46874}{100 \times 16,9 \times 3,29} = 16,86 \text{ Kg/cm}^2.$$

$$\sigma_a = \frac{46874}{16,9 \times 3,7} = 749,6 \text{ Kg/cm}^2.$$

OSSERVAZIONI:

Dai risultati della visita e del rilievo non si possono avere tutte le verifiche necessarie.

Mancano gli accertamenti sulle catene della volta, sulle armature metalliche, ai momenti negativi di



tutte le strutture portanti e sulla qualità dei materiali.

Non si é proceduto ad altri accertamenti perché questi imponevano il lievo del cotto della volta, il suo rilievo e calcolo del momento d'inerzia, la demolizione del calcestruzzo per l'analisi delle armature ai momenti negativi delle travi e dei so-  
lai; infine il prelievo, mediante carotaggio di provini di calcestruzzo.

Tutte queste ricerche si fondano sulla scalpella-  
tura o demolizione di parte delle strutture e ar-  
recano di sicuro danni alla stabilità dell'opera con  
costi troppo alti vista la modestia dell'edificio.

Si può dire, in base all'esperienza, che il ca-  
pannone non presenta sintomi di pericolosità: in-  
fatti le fondazioni poggiano su buon fondo ed i  
carichi sul terreno sono bassi, <sup>le verifiche eseguite e</sup> le comparazioni di  
cono che i materiali sono sottoposti a tensioni mo-  
deste, la struttura a volta e le travi di bordo so-  
no in opera da circa 30 anni ed hanno subito il col-  
laudo del carico di neve eccezionale nell'inverno  
1984, senza che siano riscontrabili segni allarman-  
ti di cedimenti.

Treviso, li 30/6/1986

ing. Aldo Rampazzo

*Aldo Rampazzo*

COPIATO DA 23 APR. 1991

IL DIRIGENTE DI SETTORE

IL DIRIGENTE DI RIPARTIZIONE



# COMUNE DI TREVISO

UFF. PROTOCOLLO  
- 3. MAG 1991  
SPEDITO

30 APR. 1991

TREVISO, U

N. Prot. 16436 /spec. 2696

Risp. al N. \_\_\_\_\_ Div. \_\_\_\_\_

del \_\_\_\_\_

adeg. \_\_\_\_\_

OGGETTO: L. 28.02.1985 N. 47

condono edilizio, integrazione

documentazione.

VIALE MONTEGRAPPA, 27/A

31100 T R E V I S O

La domanda di condono delle opere edilizie indicate in oggetto, presentata da codesta ditta in data 27.3.86 deve essere completata dai seguenti documenti:

l - m - n

- a) descrizione delle opere per le quali si chiede la concessione o l'autorizzazione in sanatoria;
- b) documentazione fotografica dalla quale risulti lo stato dell'opera abusiva;
- c) prova dell'avvenuta presentazione all'U.T.E. della documentazione necessaria ai fini dell'accatastamento;
- d) un certificato di residenza non anteriore a tre mesi;
- e) documentazione comprovante il periodo in cui è stato commesso l'abuso. In difetto di tale documentazione sarà possibile produrre anche la dichiarazione sostitutiva di atto notorio (circolare punto 3.4);
- f) essendo l'immobile sottoposto a vincolo (legge n. \_\_\_\_\_) documentazione da trasmettere alla Commissione Consultiva Provinciale per i Beni Ambientali di Treviso per il parere di competenza:
  - estratto dello strumento urbanistico vigente, in triplice copia;
  - documentazione fotografica, in triplice copia originale (formato minimo 15 x 10) dell'area e dell'edificio interessato, con prese a media e lunga distanza nonché con la individuazione planimetrica dei cono visuali;
  - documentazione, in quadruplica copia, dello stato precedente i lavori e dello stato attuale (piante, prospetti, sezioni);
  - relazione dell'intervento in quadruplica copia con estremi del vincolo;
  - copia della domanda di condono;
- g) perizia giurata sulle dimensioni e sullo stato delle opere ed una certificazione redatta da un tecnico abilitato all'esercizio della professione attestante la idoneità statica delle opere eseguite (art. 35.3b);
- h) elaborati di progetto (rilievo delle opere da sanare) in duplice copia;
- i) n. .... marche da bollo da L. 6.000;
- x l) FOTO DEGLI ABUSI DI CUI AI MODELLI D/7 e A .....
- x m) COMPUTO METRICO DELLE OPERE ESEGUITE PER L'ABUSO RELATIVO AL MODELLO D/7 (MQ. 29,4) ..
- x n) PLANIMETRIE CATASTALI DI TUTTI GLI IMMOBILI DI CUI ALLE DENUNCE DI VARIAZIONE (MOD. 44) ALLEGATE ALLA DOMANDA DI CONDONO .....

*Handwritten red text:* il 29-5-91

Si precisa che dopo la presentazione della documentazione richiesta sarà riesaminata la domanda al fine del rilascio della concessione in sanatoria previa determinazione e corresponsione dell'importo definitivo dell'oblazione e dell'eventuale contributo di concessione di cui all'art. 37 della Legge 47/85.

In difetto di quanto sopra, fino a quando tutti i documenti necessari non saranno presentati, non si potrà rilasciare la concessione o l'autorizzazione in sanatoria, non si formerà il silenzio assenso. (circolare n. 449825 - 29.10.1985).

Distinti saluti.

p. IL SINDACO

L'Assessore all'Edilizia Privata

(Paolo Antoniol)



COMUNE - TREVISO  
29. MAG 1991  
ARRIVO

Al Sig. Sindaco  
del Comune di  
TREVISO

Oggetto : Integrazione documentazione condono edilizio  
n° pret. 16436 / spec. 2696 del 27/03/86

Ditta :



v.le Montegrappa 27/A Treviso

Il sottoscritto arch. Giorgio Gazzola, residente  
a Treviso v.le G.G.Felissent n° 94, in qualità di tecni-  
co incaricato, trasmette a codesta Spett.le Amministra-  
zione la seguente documentazione integrativa:

- Foto degli abusi di cui ai mod. D/7 e A
- Computo metrico delle opere, relativo al mod. D/7
- Planimetrie catastali di tutti gli immobili.

Treviso li 29 MAG 1991

RIPARAZIONE 3°  
31 MAG 1991

Stampa circolare: GAZZOLA GIORGIO  
Via G.G. Felissent 94 TR

*Giorgio Gazzola*

*sub 12*

COMUNE - TREVISO  
Cod. 10 10 2  
N. prot. 19755  
Data prot. 29. MAG 1991

AL SIGNOR SINDACO DEL COMUNE DI TREVISO

In seguito alla richiesta di documentazione relativa  
alla domanda di concessione in sanatoria N. Prot.  
12686/spec. 2696 della ditta [REDACTED]  
[REDACTED] con sede in Treviso via-  
le Montegrappa 27/A, da Voi inviata in data  
11.12.1987.

Alla presente si allegano i seguenti documenti:

- documentazione comprovante il periodo in cui è  
stato commesso l'abuso, dichiarazione sostitutiva  
di atto notorio.
- n. 10 marche da bollo da £. 5.000.

treviso li 17.2.1988

[REDACTED]

TREVISO.....11...25-3-1986.

Al signor Sindaco

del Comune di TREVISO..

Oggetto: carenza di documentazione.

Io sottoscritto



in relazione alla presente domanda di condono edilizio n° 0568.94.9607..... in data 25-3-1986

comunico che la documentazione mancante costituita da: ..certificazione di idoneità statica.....  
(magazzino ricambi lamiera.. vedi tav. 2/071).

.....  
.....  
.....

sarà prodotta in seguito e nei termini di legge.-

Il Dichiarante



COPIATO DA

*Leidy Marie Romano*

IL DIRIGENTE DI SETTORE

10 DIC. 1987

IL DIRIGENTE DI RIPARTIZIONE

*Monte*



UFF. PROTOCOLLO

12.DIC.1987

COMUNE DI **TREVISO**

TREVISO, LI 11 DIC. 1987

42608

N. Prot. 12686/spec. 2696

Risp. al N. .... Dir. ....

del .....

all'eg. ....

OGGETTO: L.28.2.1985 n° 47

integrazione documentazione



VIALE MONTIGRAPPA 27/A

31100 T R E V I S O

La domanda di condono delle opere edilizie indicate in oggetto, presentata da codesta ditta in data 27.3.86 deve essere completata dai seguenti documenti: e - i

- a) descrizione delle opere per le quali si chiede la concessione o l'autorizzazione in sanatoria;
- b) documentazione fotografica dalla quale risulti lo stato dell'opera abusiva;
- c) prova dell'avvenuta presentazione all'U.T.E. della documentazione necessaria ai fini dell'accatastamento;
- d) un certificato di residenza di data non anteriore a tre mesi;
- x e) documentazione comprovante il periodo in cui è stato commesso l'abuso. In difetto di tale documentazione sarà possibile produrre anche la dichiarazione sostitutiva di atto notorio (circolare punto 3.4);
- f) perizia giurata sulle dimensioni e sullo stato delle opere ed una certificazione redatta da un tecnico abilitato all'esercizio della professione attestante la idoneità statica delle opere eseguite;
- h) elaborati di progetto (rilievo delle opere da sanare) in duplice copia;
- x i) n.10..marca da bollo da L. 5.000.-

Si precisa che dopo la presentazione della documentazione richiesta sarà riesaminata la domanda al fine del rilascio della concessione in sanatoria previa determinazione e corresponsione dell'importo definitivo e dell'eventuale contributo di concessione di cui all'art. 37 della legge 47/85.

In difetto di quanto sopra, fino a quando tutti i documenti necessari non saranno stati presentati, non si potrà rilasciare la concessione o l'autorizzazione in sanatoria, non si formerà il silenzio assenso. (Circolare n. 449625 - 29.10.85).  
Distinti saluti.

p. IL SINDACO  
L'Assessore all'Edilizia Privata  
(Prof. Ernesto Brunetta)

2696

10 LUG. 1986  
arch. Claudio Pagani

COMUNE - TREVISO  
- 10 LUG. 1986  
ARRIVO

All'ufficio Protocollo del comune di Treviso

oggetto: domanda di condono edilizio n°0568949607 presentata dalla ditta [redacted] con sede in viale Monte-Grappa 27/A, Treviso (foglio 4°, sez.D, mapp.n.705)

Si consegna la certificazione di idoneità statica delle opere eseguite abusivamente da allegarsi alla suddetta domanda di condono edilizio.

*rip...*



COMUNE DI TREVISO  
Cat. ..... Cl. ....  
N. prot. 12686  
Data prot. 10 LUG. 1986





# COMUNE DI TREVISO

UFFICIO ANAGRAFE

DICHIARAZIONE SOSTITUTIVA DELL'ATTO DI NOTORIETA'  
resa ai sensi ed agli effetti dell'art. 4 della legge 4-1-1968 n°15

Io sottoscritto [redacted] nato a [redacted]  
il [redacted] residente in Treviso Via Monterumici n° 50  
avanti a BENEDETTI ILARIO funzionario incaricato dal Sindaco,

### D I C H I A R O

che le opere abusive edificate negli stabili di proprietà della ditta  
[redacted] con sede in Treviso Viale Mon-  
tegrappa 27/A sono state eseguite rispettivamente nei periodi;

- 1 - 1960 edificazione di un piccolo magazzino situato nel mapp. n° 212 foglio 22.
- 2 - 1965 opere abusive realizzate negli immobili situati nel mapp. 705 foglio 22.
- 3 - 1979 - 1981 opere abusive realizzate negli immobili situati nel map- pale 212 foglio 22.

Letto, confermato e sottoscritto.

Treviso, 16 FEB. 1988

IL DICHIARANTE [redacted]

Attesto che il dichiarante Sig. [redacted] identificato mediante [redacted]

ha, previa ammonizione sulla responsabilità penale cui può andare incontro in caso di dichiarazione mendace, resa e sottoscritta in mia presenza la suesesa dichiarazione.

Treviso, 16 FEB. 1988

IL FUNZIONARIO INCARICATO DAL SINDACO

BENEDETTI ILARIO





# COMUNE DI TREVISO

UFFICIO ANAGRAFE

## DICHIARAZIONE SOSTITUTIVA DELL'ATTO DI NOTORIETA' resa ai sensi ed agli effetti dell'art. 4 della legge 4-1-1968 n°15

Io sottoscritto [redacted] nato a [redacted]  
il [redacted] residente in Treviso Via Monterumici n° 50  
avanti a Laura Libralato Barosco funzionario incaricato dal Sindaco,

### D I C H I A R O

in qualità di socio accomandatario [redacted]  
[redacted] con sede  
in Treviso - Viale Montegrappa - che la società ha eseguito le seguen-  
ti opere:

- ✓ a) costruzione di un magazzino-deposito per materiali meccanici termi-  
nato nel 1960 (mapp. n° 212 foglio 22);
- b) ampliamento di un fabbricato a capannone per deposito lamiere ter-  
minato nell'anno 1965 (mapp. n° 705 foglio 22);
- c) costruzione di una veranda vetrata adiacente all'ingresso postero-  
re dell'officina-carrozzeria ultimata nel 1965 (mapp. n° 705 fo-  
glio 22);
- ✓ d) opere interne con alcune modifiche di fori di prospetto senza au-  
menti di superficie e di cubatura. Lavori eseguiti nell'anno 1965  
(mapp. n° 705 foglio 22).

=====



Letto, confermato e sottoscritto.

Treviso, 24-3-1986

IL DICHIARANTE [redacted]

Attesto che il dichiarante Sig. [redacted] ato mediante [redacted]

C. I. M. 7.2830099/TV 85

ha, previa ammonizione sulla responsabilità penale cui può andare incontro in caso di dichiarazione mendace, resa e sottoscrit-  
ta in mia presenza la suesesa dichiarazione

Treviso, 24-3-1986



IL FUNZIONARIO INCARICATO DAL SINDACO

*Laura Libralato Barosco*

Laura Libralato Barosco



# COMUNE DI TREVISO

DIVISIONE URBANISTICA - EDILIZIA PRIVATA



Vedi mod. 47/85 A

Treviso, 18 LUG 1978

Prot. Gen. N. 12193

C. E. N. 45/15-78

Oggetto: Concessione per l'esecuzione di opere comportanti trasformazione urbanistica ed edilizia.

## IL SINDACO

VISTA la domanda presentata dalla Ditta [redacted] partita IVA n. [redacted]

residente in V.le Montegrappa, 27/B TREVISO

registrata al protocollo del Comune in data 9.5.1978 al n. 12193

innesa ad ottenere la concessione di eseguire i lavori di sistemazione interna

sul terreno censito in Catasto: Comune di Treviso

Sez. D Foglio 4° Mapp. N° 212 - 237

Località V.le Montegrappa

VISTO il progetto allegato alla domanda stessa;

VISTO il parere degli uffici comunali interessati e dell'Ufficiale Sanitario;

VISTO il parere della Commissione Edilizia espresso nella seduta N° 15 del 9.6.78

VISTO che la Ditta concessionaria ha prodotto quietanza n. 2664 del 14.7.78 del versamento previsto dall'art. 3 della legge n.10 del 28-1-1977 eseguito presso la Cassa Civica per l'importo pari a L.2.712.150.= quale contributo commisurato all'incidenza delle spese di urbanizzazione determinato in via provvisoria ai sensi dello art.5 della citata legge con delibera del C.C. n.14700/43 del 31-5-1977;

VISTO l'atto di impegno regio. n. 14700/43 del 31-5-1977, Al n. 5270;

VISTA la legge 17-8-1942, n.1150 e successive modifiche nonché la legge 28 gennaio 1977, n.10 e le leggi regionali 1-9-1972, n.12, 10-2-1973, n.27 e successive modifiche e la legge regionale n.61 del 27-10-1977;

RICHIAMATO il regolamento edilizio, di igiene e di polizia urbana;

## CONCEDE

alla Ditta [redacted] la facoltà di eseguire le opere richieste secondo gli allegati grafici di progetto che fanno parte integrante della presente concessione e comunque nel rispetto delle Leggi, dei regolamenti vigenti e delle condizioni e prescrizioni tutte contenute nella presente e negli atti che allegati ad essa ne fanno parte integrante.

Sono fissate le seguenti modalità e prescrizioni particolari:

- Si precisa che il contributo di cui alle premesse è soggetto ad eventuale conguaglio in relazione al valore degli oneri di urbanizzazione definitivi che saranno determinati con delibera del consiglio Comunale in conformità di quanto previsto dalla Legge regionale n. 61 del 27.10.77 "Norme di attuazione della Legge Statale 28.1.1977, n. 10".

La Ditta interessata deve richiedere tempestivamente a questo Comune l'autorizzazione allo scarico delle acque conformemente ai requisiti stabiliti dalla Legge 10.5.76, n. 319 (Tutela delle acque dall'inquinamento) ed ai limiti di accettabilità stabiliti dall'Amministrazione Comunale. L'agibilità del fabbricato è subordinata all'autorizzazione dello scarico delle acque come sopra citato; Le caratteristiche dell'impianto di depurazione saranno quelle indicate dall'Ufficio Igiene.

Il collaudo statico dovrà essere esteso alle strutture originarie del fabbricato interessate dalla ristrutturazione interna.

Progettista: Arch. Roberto FONTANA  
ENT RRT 26 H 10 F 9990

Il titolare della presente concessione, il direttore dei lavori e l'assuntore dei lavori, sono responsabili di ogni eventuale inosservanza delle norme generali di leggi e regolamenti, come delle modalità esecutive sopra fissate.

La presente concessione è rilasciata salvi i diritti di terzi ed è valida per il periodo assentito ad ultimare i lavori.

I lavori dovranno essere iniziati entro mesi 4 ed ultimati entro mesi 36 dalla data della notifica della presente: in tale periodo l'opera deve essere resa abitabile o agibile.

I lavori potranno avere inizio soltanto dopo che un incaricato del Comune, a richiesta dell'interessato, su carta legale, avrà determinato i punti fissi di linea e di livello da osservarsi scrupolosamente.

L'inosservanza dei predetti termini comporta la decadenza della concessione, così come comporta lo stesso effetto l'entrata in vigore di nuove previsioni urbanistiche, con le quali la concessione stessa sia in contrasto, salvo che i lavori siano stati iniziati e vengano completati entro 3 anni dalla data di inizio.

Il termine per l'ultimazione può essere, comunque, prorogato eccezionalmente se durante l'esecuzione dei lavori sopravvengono fatti estranei alla volontà della Ditta concessionaria, opportunamente documentati.

Qualora i lavori non siano ultimati nel termine stabilito, la Ditta concessionaria deve presentare istanza diretta ad ottenere una nuova concessione; in tal caso la nuova concessione concerne la parte non ultimata.

L'inizio dei lavori deve essere denunciato dal titolare della concessione.

All. N. 6 disegni muniti di visto  
in duplice copia  
con richiamo alla presente concessione.

/cg

P. IL SINDACO  
L'Assessore di Reparto  
Avv. Giovanni Maria Barcati



# cott veneto

Vedi mod. 47/85 B. N.5

Veneto s.r.l. - Vic. Tentori, 12  
 CARBONERA (Treviso) - Italy  
 no (0422) 596.045 - 597.054

PIASTRELLE E PIATTI DECORATI A MANO

C.C.I.A.A. Treviso 95769 - Tribunale  
 Treviso 5161 reg. soc. M. 841525  
 Codice fiscale 00214010266

	Bolla consegna	231/81 del 3/2/81
Rimessa diretta v.f. anetto	Resa	
Peso lordo	Q.li 7,10	Codice fiscale cliente
		00178110368

Descrizione	Quantità	Prezzo	Importo
piastrelle 10X10 39 Verde marcio 1° sc. mq.	39	22000	858000

4001 C/IMMOBILI

858000	% Sconto	0	Importo sconto	0	Imponibile	858000	% IVA	8	Importo IVA	68640	Escl. Art. 15	0	TOTALE FATTURA	926640
--------	----------	---	----------------	---	------------	--------	-------	---	-------------	-------	---------------	---	----------------	--------

## RICEVUTA

Data fattura 3.02.81 N. fattura 231

Scadenza  
 al ..... di Lire .....  
 al ..... di Lire .....

a saldo fattura emmettiamo ricevuta/e

Lire .....  
 Lire .....

Banca d'appoggio .....

Spett.le [Redacted]

*R*

Vedi Mod. 47/85 N. 6  
B

PIANON GIUSEPPE

via E. Zago, 7

T R E V I S O

cod.fisc. PNN GPP 34D28 4407G

p.I.V.A. 494390263

Treviso, 16 febbraio 1981

Spett/le

Ricevuta n.1

viale Monte Grappa, 27/B

T R E V I S O

part. I.V.A. n. 0017811-026-8

Nota per prestazioni effettuate a Treviso:

- posa pav. e riv.

per	L. 699.200
bollo	" 300
	<hr/>
Totale	L. <u>699.500</u>



SOGGETTO ASSOGGETTATO

all'I.V.A. ai sensi

dell'art.31 del

DPR 26-10-72 n. 633

8

IMPRESA EDILE

**Gino**  
**Camarotto**

Via Cornuda, 8  
Telefono 20 8 88  
MONIGO - TREVISO

Ved' mod. 47/85 B. 7

CMR GNI 34 H24 I 927 Q

Fattura n°1

Viale Montegrappa  
Treviso

P.IVA

Situazione dal 4/12/80 al 12/1/81

a) Materiali:

-laterizi	L. 147.700	
-cemento,calce,sabbia e malta grassa	L. 705.600	
-argilla espansa per bagni	L. 95.200	
-marmettoni in ghiaino lavato e distanziatori in gomma	L. 1.275.000	
-collante per posa piastrelle	L. 87.300	115
-luminolit,soglia in marmo, pannello parete	L. 223.770	
-camini,refrattari,mattoni sabbiati,registri,tavelloni putrelle in ferro e converse in lamiera per i caminetti	L. 1.495.200	
		L. 4.029.830
b) Manodopera h n° 1.010x8500		L. 8.585.000

TOT.

1.12.614.830

I.V.A. 15%

1.892.224

Totale Fattura

14.507.054

Treviso 12/1/81

R

Vedi modello 47/85 B N.8

**P.E.C.I.T.A.** s.d.f.

Preganziol, li 9.03.81

PARETI  
E CONTROSOFFITTI ISOLANTI TERMOACUSTICI

Via Rossini, 2  
31022 Preganziol (Tv)  
☎ (0422) 93245  
Cod. Fisc. 01133570265

Spett.le Ditta

[Redacted]

Viale Monte Grappa 27/b

31100 - T R E V I S O -

Fattura n. 17/81

Cod.fisc. [Redacted]

Pagamento : Rimessa diretta vista fattura.

Ci preghiamo trasmetterVi fattura inerente i lavori in cartongesso eseguiti in Viale Monte Grappa - Treviso -

mq. 34 Controsoffitto isolante in doppia orditura metallica con lana di vetro dello spess. di mm. 60 e lastra di cartongesso da mm. 12,5

prezzo al mq. £ 30.000 imp.	1.020.000
I.V.A. 15%	153.000
	=====

Totale fattura n. 17/81

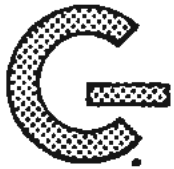
1.173.000

S.E. & O.

La presente fattura non sarà ritenuta saldata se non vi figurerà il pagato e la firma per estreso del Sig. Visentin Paolo.

QSLT





impresa edile

**GINO CAMAROTTO**

31100 TREVISO - MONIGO - Via Cornuda, 8 - Tel. 0422 / 20888

C.F. CMR GNI 34H24 19270

c.c.i.a.a. AO 19846 tv

Vedi modello <sup>47/85</sup> VB

16

FATTURA N. 18

del 24/6/81

Pagamento

C.F. Cliente

S pett. XXXXXXXXXX

Viale Montegrappa 27/B

31100

Treviso

Descrizione	Quantità	Prezzo unitario	Importo
a) Materiali: come da distinta allegata			1.76.840
b) Manodopera come da distinta allegata <sup>hm°</sup>	168	9000	1.512.000
c) Nolo: autocarro per trasporto legname piastrelle e materiale vario <sup>hm°</sup>	8	19.000	152.000
Imponibile L.			1.840.840
I.V.A. 15 % L.			276.126
TOTALE L.			<u>2.116.966</u>
S.E.&O.			



Vedi mod. 47/85A

# botter giuseppe

serramenti in alluminio

Cod. Fisc. BTI GPP 33B13 F332R

via castelletto

telefono (0422) 798089

31040 monaster

(treviso)

Spett.le

V.le Montegrappa

31100 TREVISO

no. rif. vs. rif.

data 18/5/1979

fattura n. 0.35

c. F. 00178110268

Bolla consegna n. 33-43-47\*

Fornitura e posa in opera di veranda in alluminio anodizzato bianco, tetto con doppia lamiera e doppio materassino di lana di roccia, con n. 4 aperture ad anta-ribalta, completa degli accessori d'uso.

mq. 57.25 x L./mq. 45.000\* L. 2.576.250\*

Fornitura e posa in opera di vetrocamera Float bianco + 12 + 4 bronzo.

mq. 18.51 x L./mq. 29.000\* L. 536.790\*

Imponibile L. 3.113.040\*

I.V.A. 14% L. 435.826\*

TOTALE L. 3.548.866\*

PER QUIETANZA  
BOTTER GIUSEPPE  
SERRAMENTI IN ALLUMINIO  
Via Castelletto, 10 - Tel. 798089  
MONASTER (TV)  
Cod. Fisc. BTI GPP 33B13 F332R

liquidazione  
3.019.649 +  
435.226  
3.450.000

FATT. Arrivata il 24.5.79  
Registrate al n. 2167  
del Registro dagli Acquisti  
Art. 25 D. P. R. 26.10.1972 n. 633

30 MAG. 1979  
REGISTRATO

16  
R

*Camera di Commercio Industria Artigianato e Agricoltura di Treviso*

TREVISO : 03/03/86

CERTIFICATO N. : 5134/00177

PAG. 1

S I C E R T I F I C A

CHE DAL REGISTRO DELLE DITTE, TENUTO DA QUESTA CAMERA DI COMMERCIO AI SENSI DI LEGGE, RISULTA QUANTO SEGUE RELATIVAMENTE ALLA DITTA SOTTO INDICATA:

ISCRIZIONE ORDINARIA SU DENUNCIA DELLA DITTA R.D. N. [REDACTED] DEL 01/02/1954

NATURA GIURIDICA: SOCIETA' IN ACCOMANDITA SEMPLICE

[REDACTED]  
SEDE: TREVISO (TV) VIALE MONTEGRAPPA CAP 31100

CODICE FISCALE: [REDACTED]

DATA COSTITUZIONE: 12/01/1954 DATA TERMINE: 31/12/1999

-CAPITALE SOCIALE-

DELIB.: 200.000.000

OGGETTO: COMMERCIO AL MINUTO DI AUTOVEICOLI, TRATTORICI E MACCHINE IN GENERE E LORO ACCESSORI, NONCHE' DI OLII LUBRIFICANTI, CARBURANTI ECC.; CONCESSIONARIA DELLA S.P.A. "FIAT" DI TO PER RIVENDITA AUTOVEICOLI E PARTI DI RICAMBIO E LUBRIFICANTI FIAT, OFFICINA MECCANICA PER ASSISTENZA AUTOVEICOLI FIAT COMMERCIO ALL'INGROSSO DI MOBILI, ARTICOLI CASALINGHI, ELETTRODOMESTICI, APPARECCHI RADIO, TELEVISORI, NAT. ELETTRICO (TAB. XII) E MACCHINE, ATTREZZATURE ED ARTICOLI TECNICI PER L'AGRICOLTURA, L'INDUSTRIA E L'ARTIGIANATO (TAB. XIII)

DITTA OPERANTE CON L'ESTERO

N. M842349

[REDACTED]  
SOCIO ACCOMANDATARIO

AL QUALE SPETTANO LA FIRMA SOCIALE E LA RAPPRESENTANZA LEGALE DELLA SOCIETA' DI FRONTE AI TERZI ED IN GIUDIZIO, ED I PIU' AMPI POTERI PER LA GESTIONE ORDINARIA E STRAORDINARIA DELLA STESSA.

- UNITA' LOCALE N. 0001 FILIALE

TREVISO (TV) VIALE CADORNA 10 CAP 31100

ESPOSIZIONE E VENDITA AUTOVEICOLI.

- UNITA' LOCALE N. 0002 FILIALE

TREVISO (TV) PIAZZA PIO X 9/11 CAP 31100

ESPOSIZIONE DI AUTOVEICOLI.

- UNITA' LOCALE N. 0003 FILIALE

TREVISO (TV) VIALE 24 MAGGIO (LOC. STIORE) CAP 31100

ESPOSIZIONE E VENDITA AUTOVEICOLI

SEGUE

# Camera di Commercio Industria Artigianato e Agricoltura di Treviso

TREVISO :03/03/86

CERTIFICATO N.: 5134/00177

PAG. 2

SI RILASCIÀ IN CARTA LIBERA AI SENSI DEL D.P.R. 26.10.1972 N. 642 E SUCCESSIVE  
MODIFICAZIONI PER USO ISTITUTI PREVIDENZIALI (ASSICURAZIONI SOCIALI OBBLIGATORIE  
ASSEGNI FAMILIARI E PENSIONI)

DIRITTI DI SEGRETERIA

	LIRE	6.000
TOTALE	LIRE	6.000

PER IL SEGRETARIO GENERALE  
IL FUNZIONARIO DELEGATO

  
*Rag. Lino Fava*



(TREVISO)



COMUNE DI TREVISO

OGGETTO : INTEGRAZIONE DOCUMENTAZIONE CONDONO EDILIZIO  
n° prot. 16436 / spec. 2696 del 27/03/1986

DITTA :

viale Montegrappa 27/A TREVISO

COMPUTO METRICO ESTIMATIVO  
delle opere abusive relative al mod. D/7

Treviso li 29 MAG. 1991

arch. Giorgio Gazzola



A circular purple stamp of an architect. The outer ring contains the text "GAZZOLA GIORGIO" at the top and "Viale G.C. Felissent 84 TRE" at the bottom. The inner circle contains "ARCHITETTO" at the top, "Prov. Treviso" in the middle, and "N° 543" at the bottom. A handwritten signature in black ink is written over the stamp.

1 ) Muratura in elevazione in bimattoni dello spessore di cm.26 legata con malta bastarda	MC. 6,20	x £/MC. 236.000	=	£ 1.463.200
2 ) Sottofondo in calcestruzzo a q1.2 di cemento dello spessore di cm.10	MQ. 29,40	x £/MQ. 12.000	=	£ 352.800
3 ) Tetto costituito <sup>da</sup> poutrelle He	KG. 494	x £/KG. 830	=	£ 410.020
4 ) Copertura composta da lamiera grecata in acciaio zincato	MQ. 40,00	x £/MQ. 1.760	=	£ 70.400
5 ) Serramenti prefabbricati di finestre in alluminio anodizzato con vetrate isolanti	MQ. 20,60	x £/MQ. 185.000	=	£ 3.811.000
6 ) Intonaco a grezzo e fino di malta bastarda	MQ. 47,00	x £/MQ. 16.400	=	£ 770.800
				<hr/>
		Sommano		£ 6.878.220
				<hr/> <hr/>

( Prezzi riferiti sulla base del prezziario delle opere edili della C.C.I.A. di TV dell'anno 1991 )

CONDONO EDILIZIO N° 0568949607

DOCUMENTAZIONE FOTOGRAFICA

ditta: [REDACTED]

VIA MONTERUMICI N° 52 - TREVISO

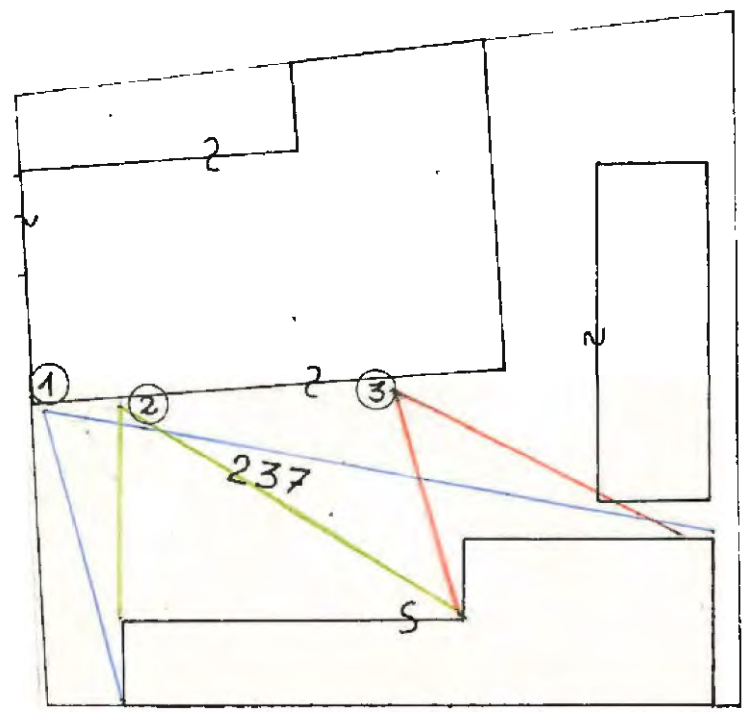




FOTO N° 1 facciata est





FOTO N°2 facciata est




FOTO N°3 facciata est

CONDONO EDILIZIO n° 0568949607

DOCUMENTAZIONE FOTOGRAFICA

ditta:



VIA MONTERUMICI N° 52 - TREVISO

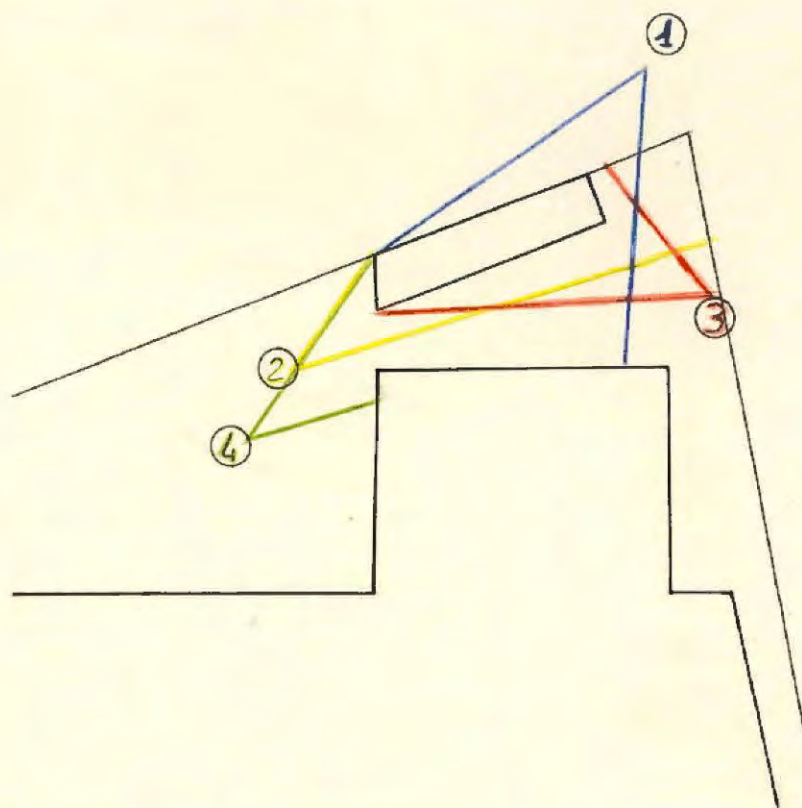




FOTO N° 1 facciata sud-est



FOTO N° 2 facciata nord-ovest



FOTO N°3 facciata sud-ovest



FOTO N°4 facciata nord

CONDONO EDILIZIO n° 0568949607

DOCUMENTAZIONE FOTOGRAFICA

ditta : [REDACTED]

VIA MONTERUMICI N° 52 - TREVISO

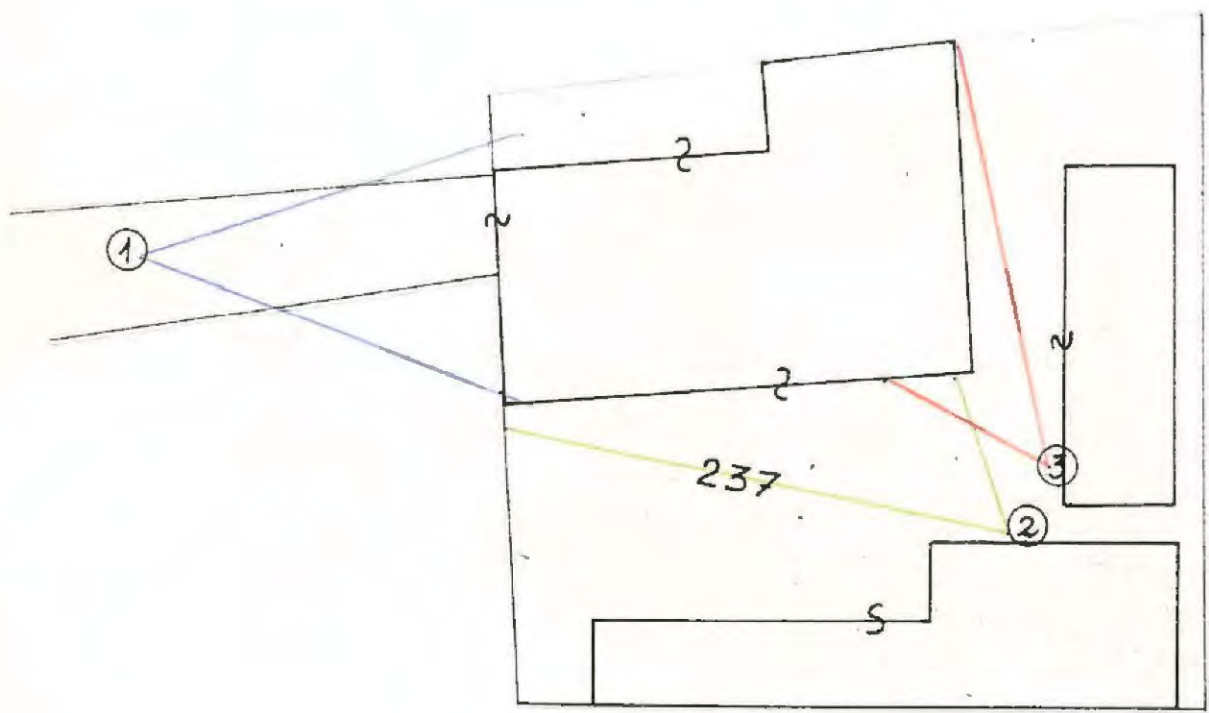




FOTO N° 1 facciata nord



FOTO N° 2 facciata ovest



FOTO N° 3 facciata sud-ovest

COMUNE DI TREVISO

OGGETTO : INTEGRAZIONE DOCUMENTAZIONE CONDONO EDILIZIO  
n° prot. 16436 / spec. 2696 del 27/03/1986.

DITTA :

[REDACTED]  
viale Montegrappa, 27/A      TREVISO

E L A B O R A T O   F O T O G R A F I C O

Treviso li    29 MAG. 1991

arch. Giorgio Gazzola





Foto dell'abuso di cui al mod. D/7

( non è stato possibile effettuare le foto dei prospetti )



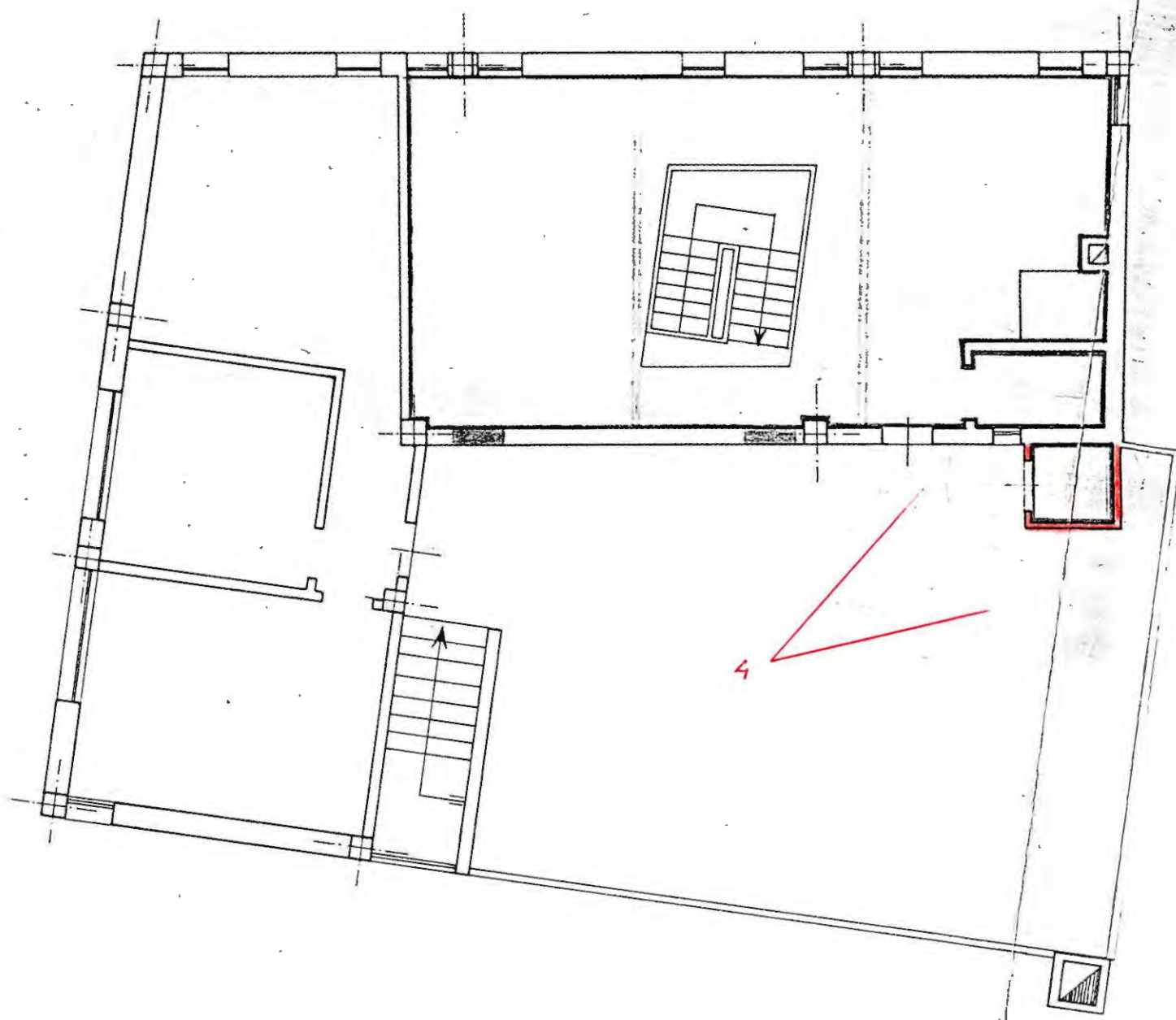
-1 - Foto dell'interno



-2 - Foto dell'interno



3 - Foto della copertura



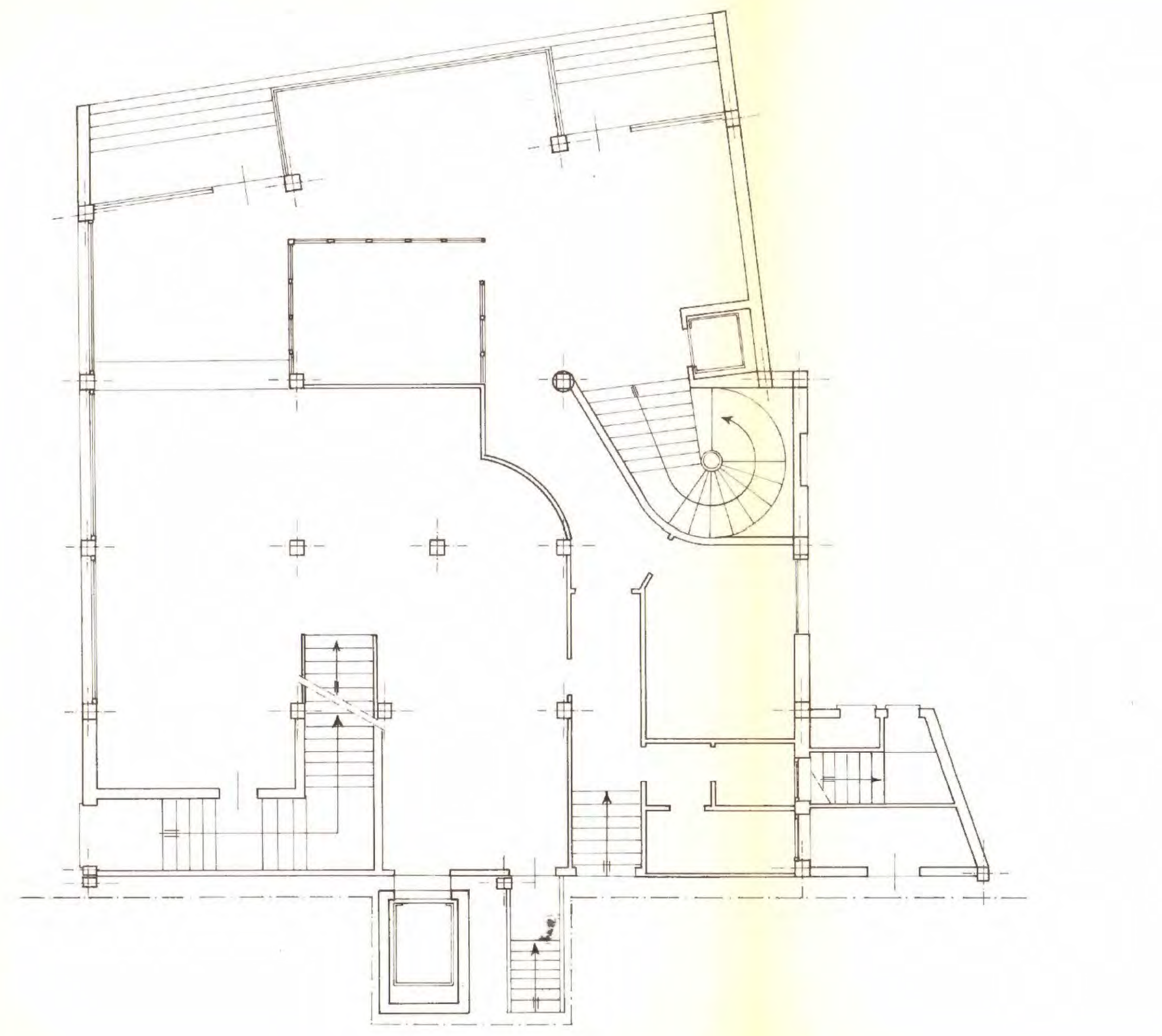
PIANO 4

Foto dell'abuso di cui al mod. A

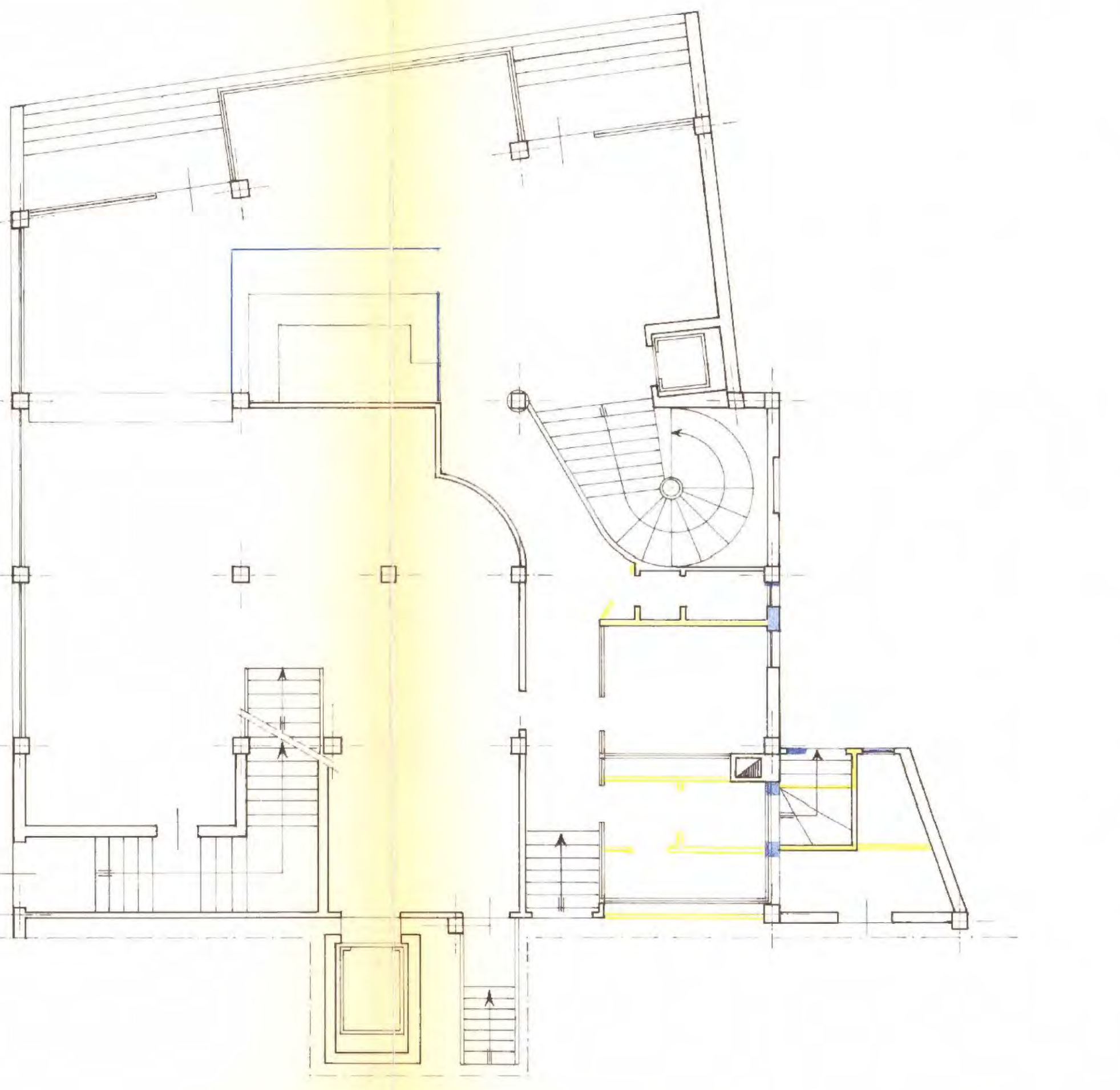


4 -

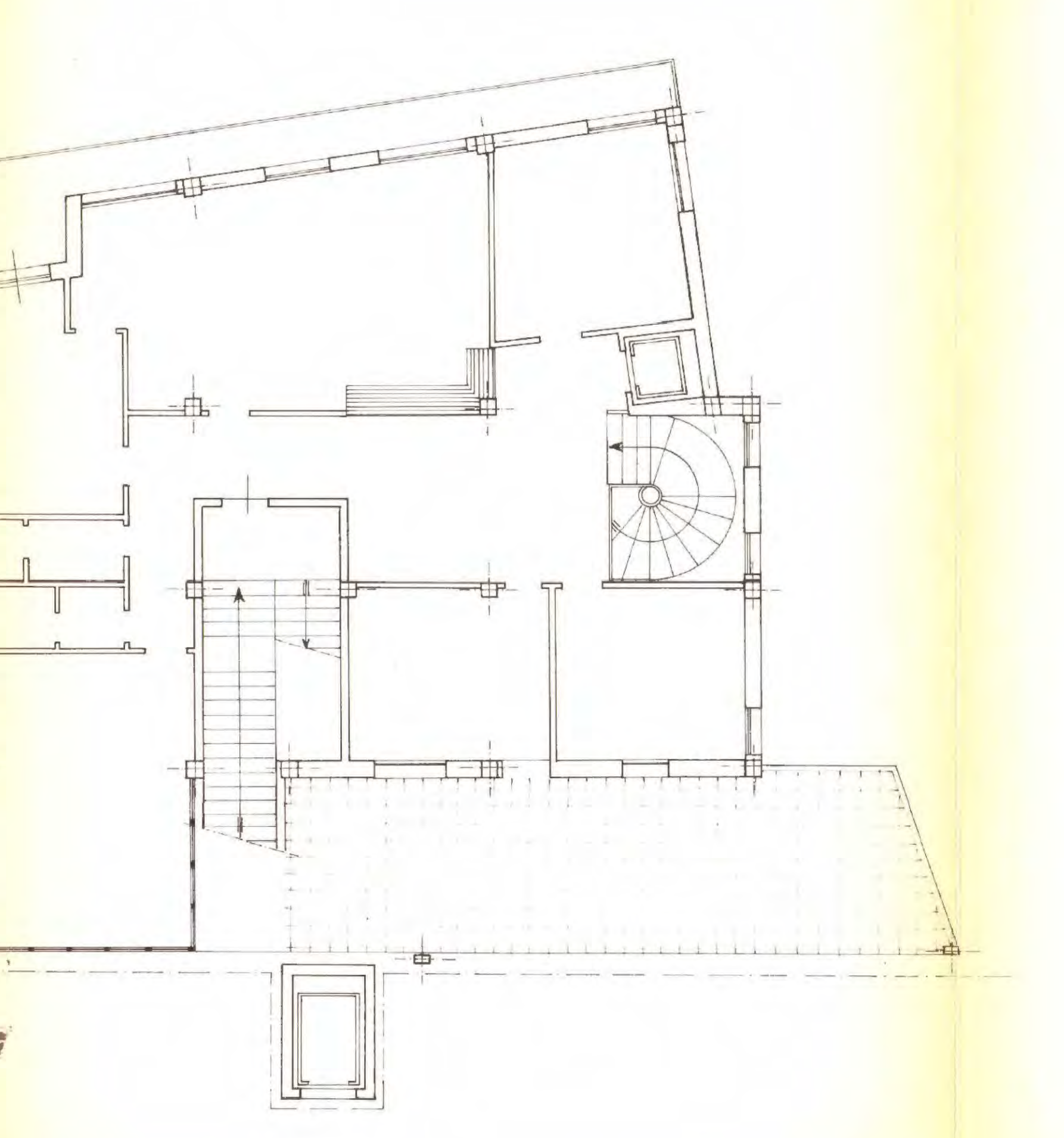
PIAÙO TERRA  
di progetto



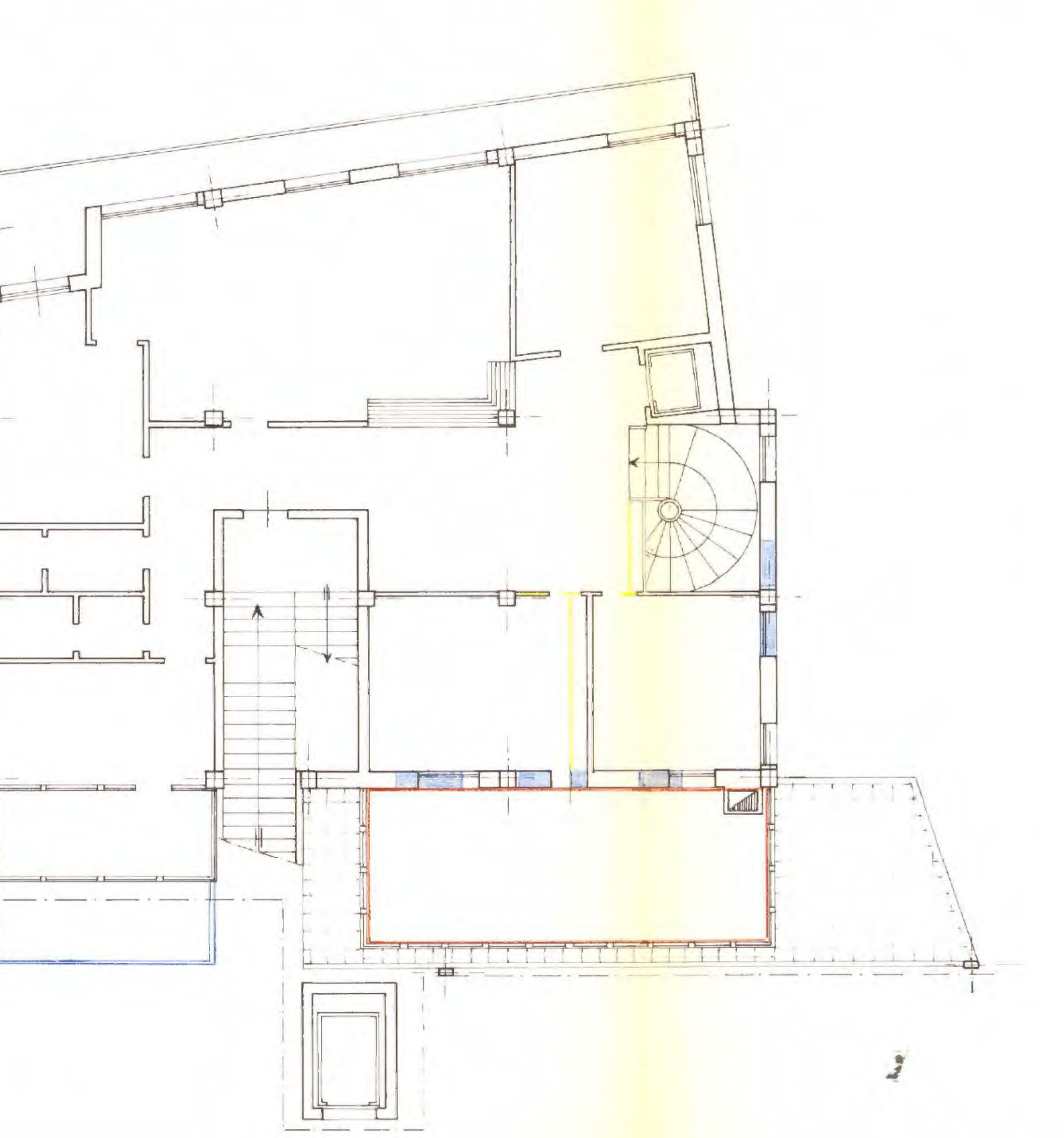
PIAÙO TERRA  
stato di fatto



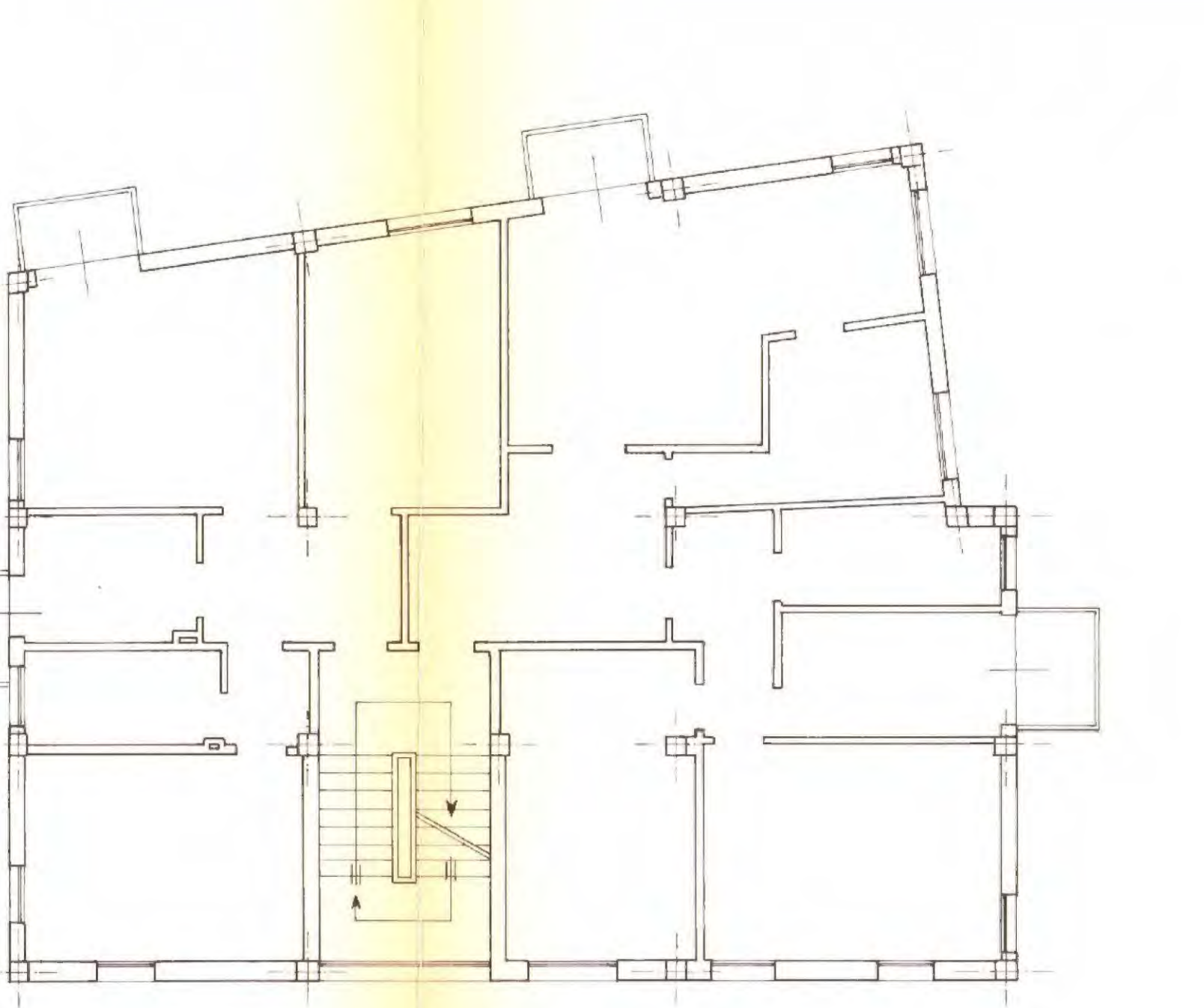
1° PIAÙO  
di progetto



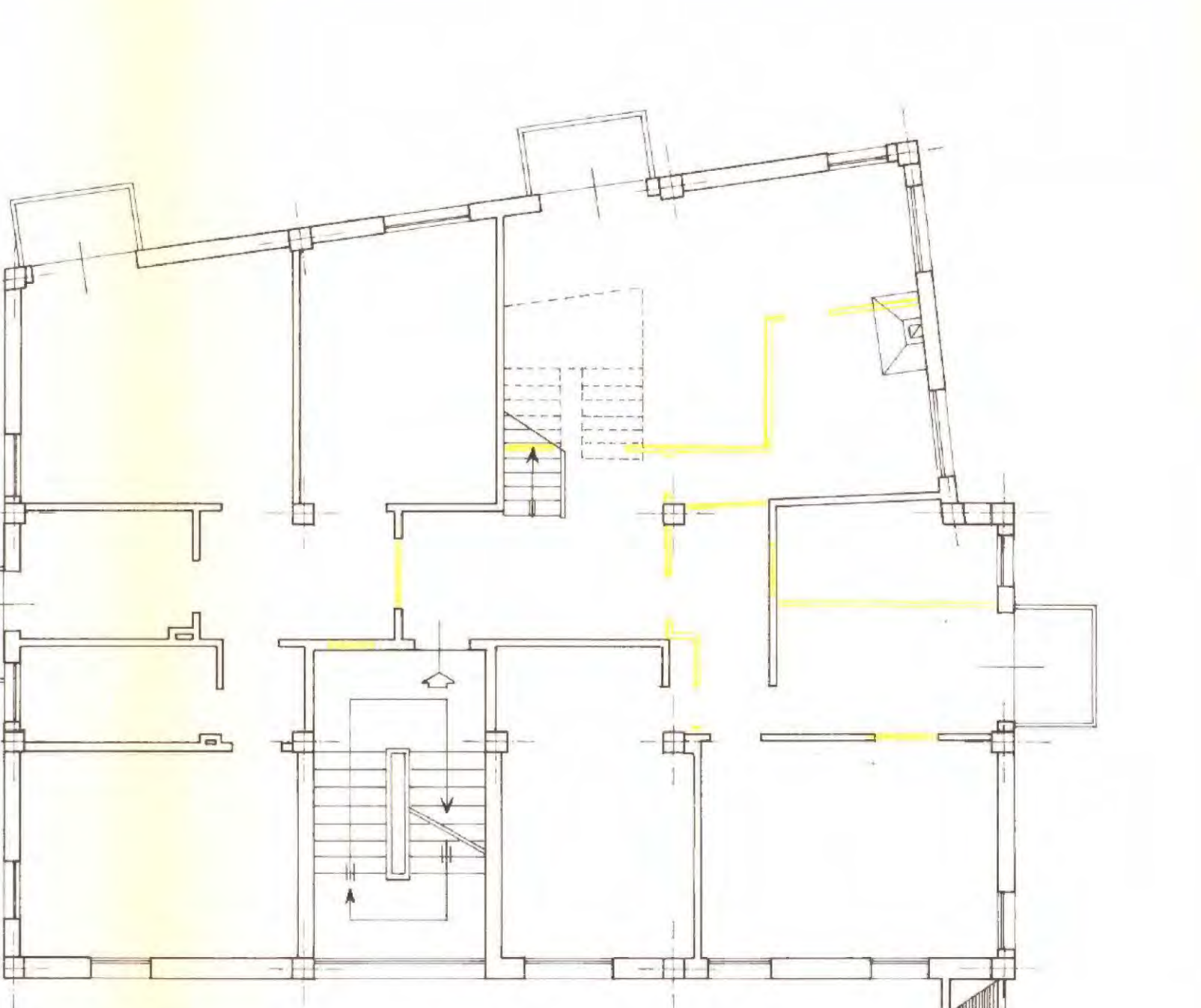
1° PIAÙO  
stato di fatto



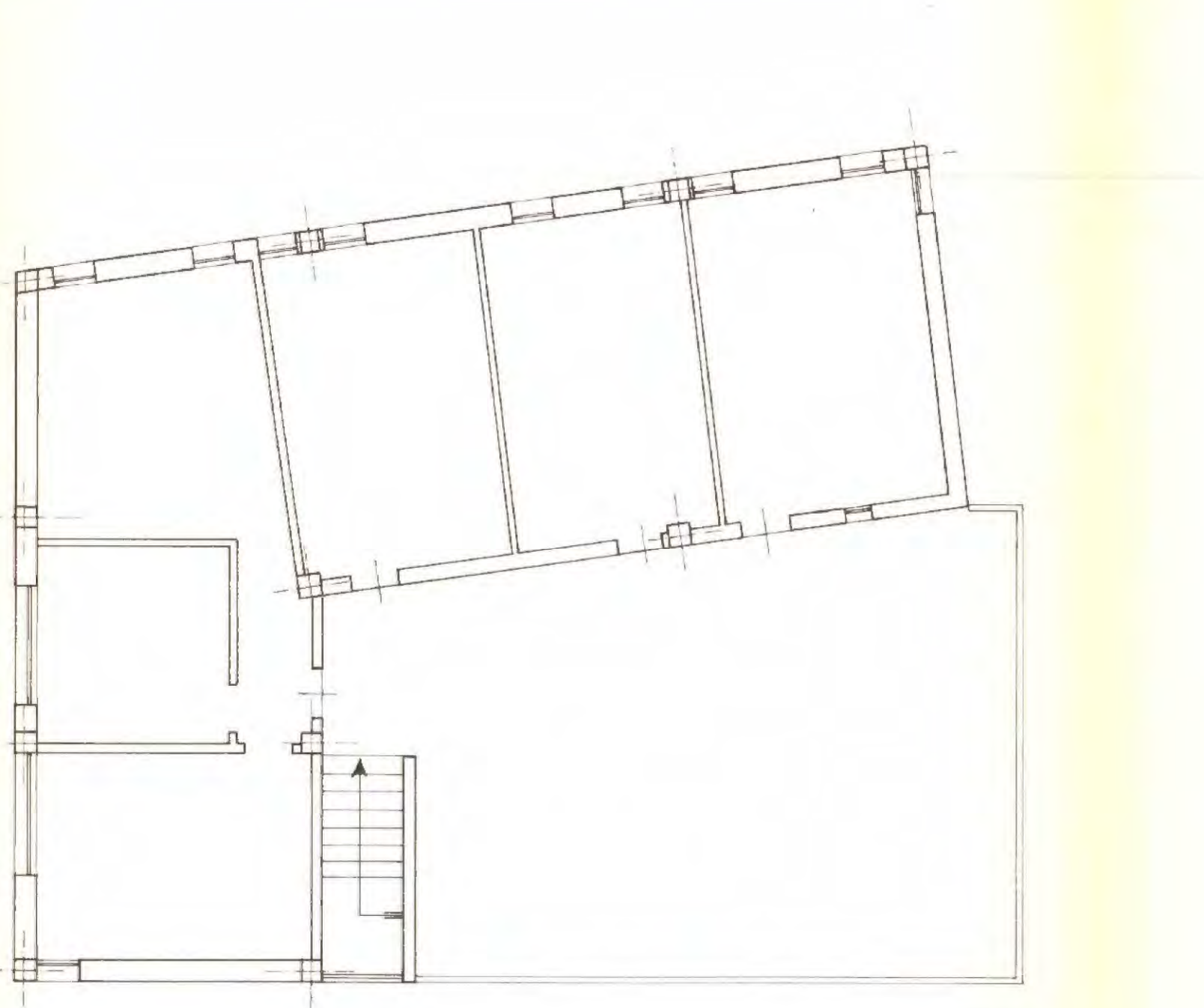
3° PIAÙO  
situazione precedente



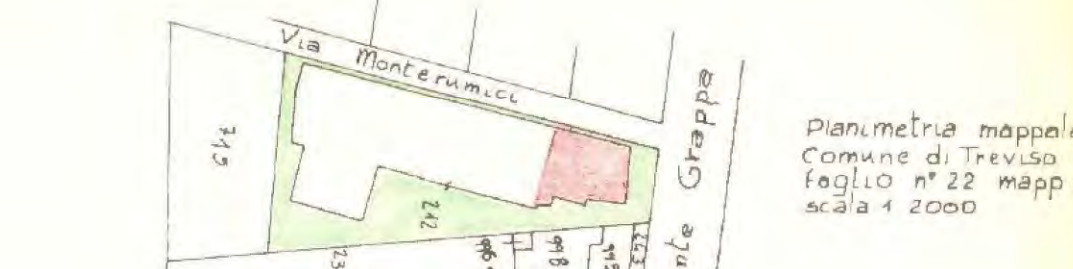
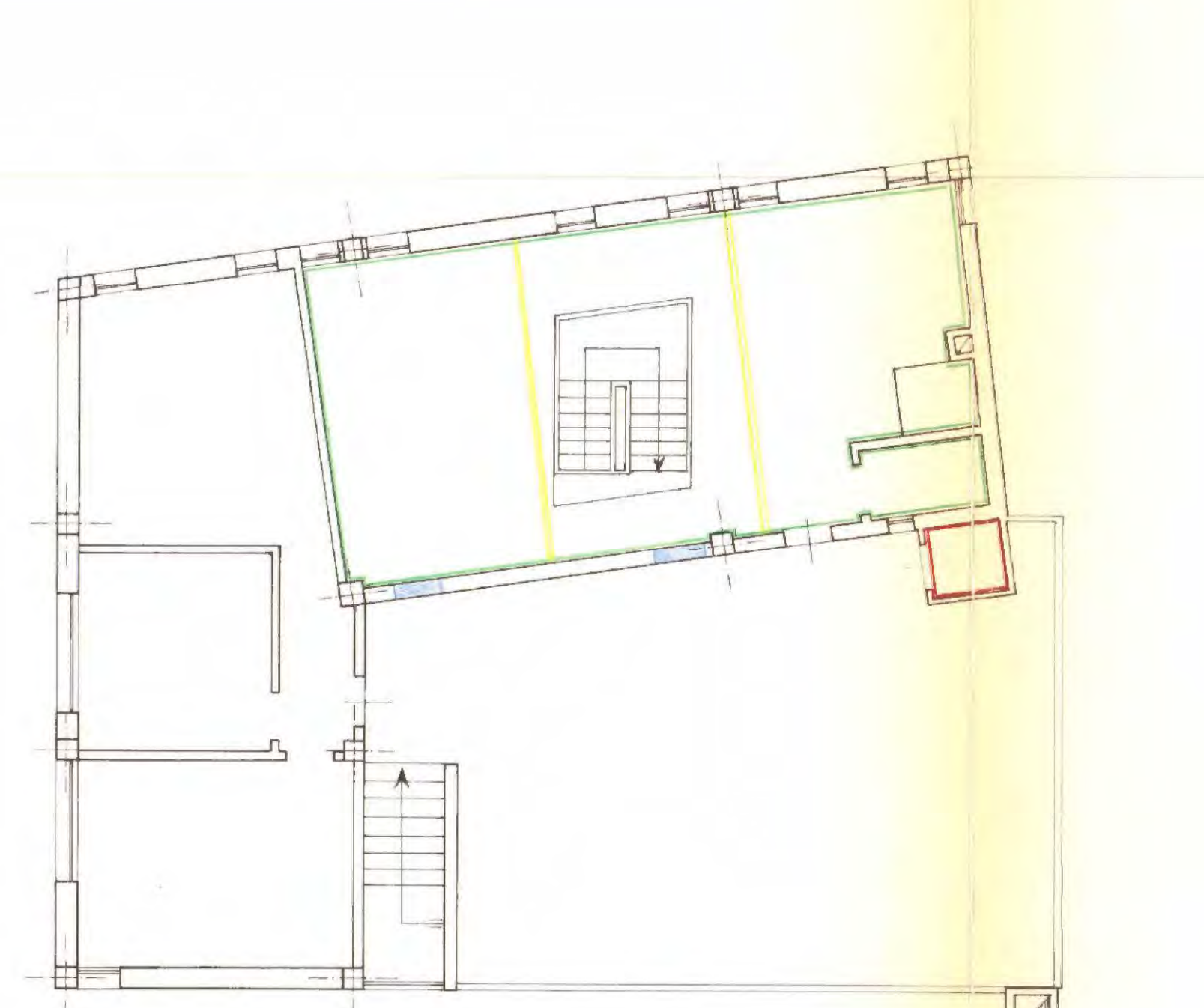
3° PIAÙO  
stato di fatto



4° PIAÙO  
situazione precedente



4° PIAÙO  
stato di fatto



- LEGENDA: opere ultimate nel 1960
- opere comprese nella 1ª tipologia mod. D superficie mq. 29,40
  - opere comprese nella 2ª tipologia mod. A superficie non residenziale mq. 1,70
  - opere comprese nella 4ª tipologia mod. B superficie utile abitabile mq. 64,10
  - opere comprese nella 7ª tipologia mod. D
  - opere interne

Arch. **GIORGIO GAZZOLA**

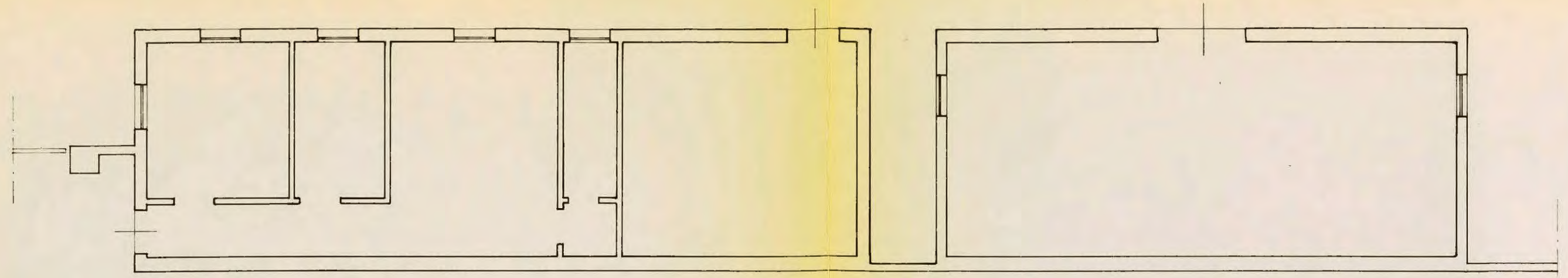
STUDIO TECNICO  
Via G. Falsoni 39  
Treviso - Tel. 60612

PROFESSIONE:  
**COUDONO EDILIZIO**  
(L. n. 47/65)

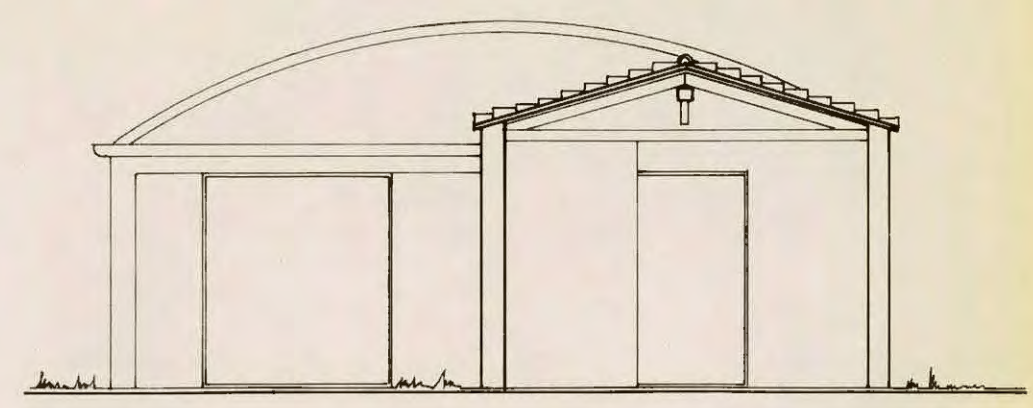
PROGETTO: **PIANTE DI COFRONTO**  
PIANTE PIAÙO: **TERRA, 1°, 3°, 4°**

COMUNE DI	SEZIONE	DATA	DIS.
TREVISIO	D	10-3-1966	SP
Foglio	TAVOLE N°	SCALA	TAVOLA
4°	212	1:100	1/074

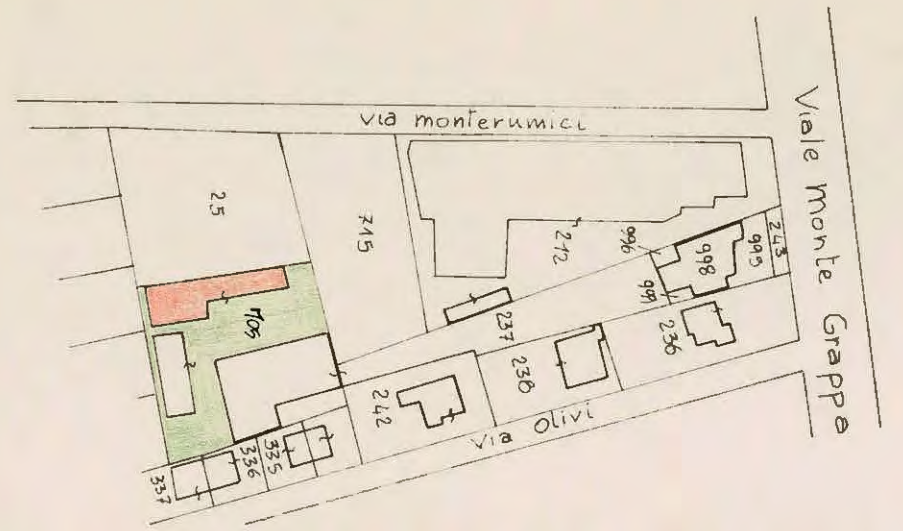




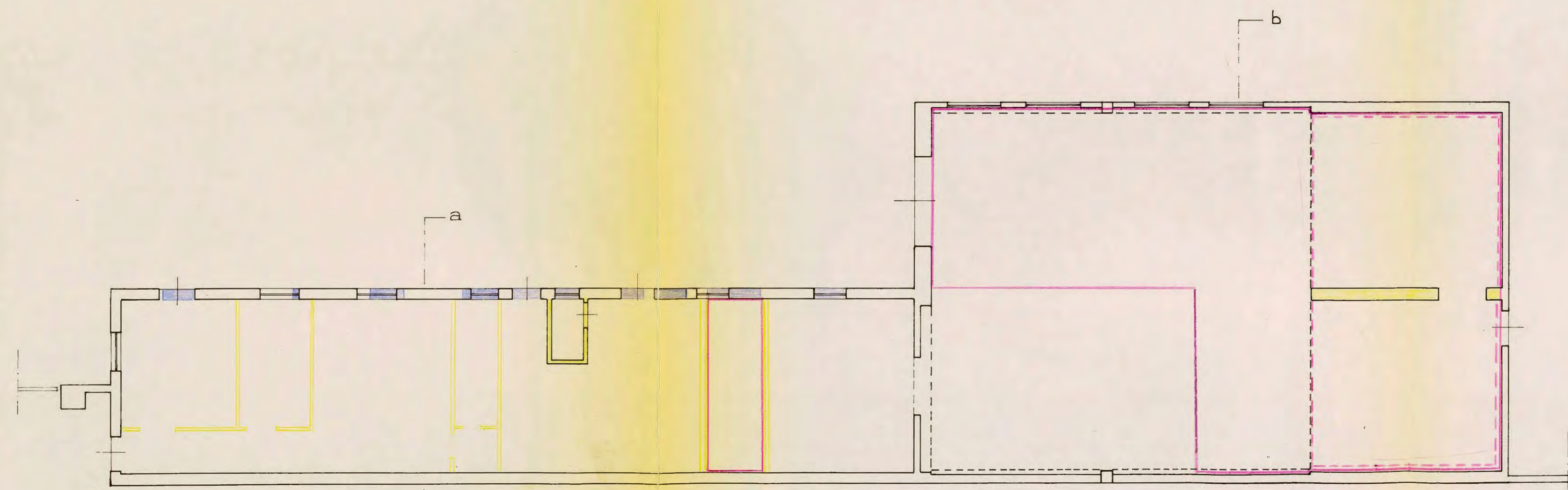
PIAUTA PIANO TERRA  
 situazione precedente



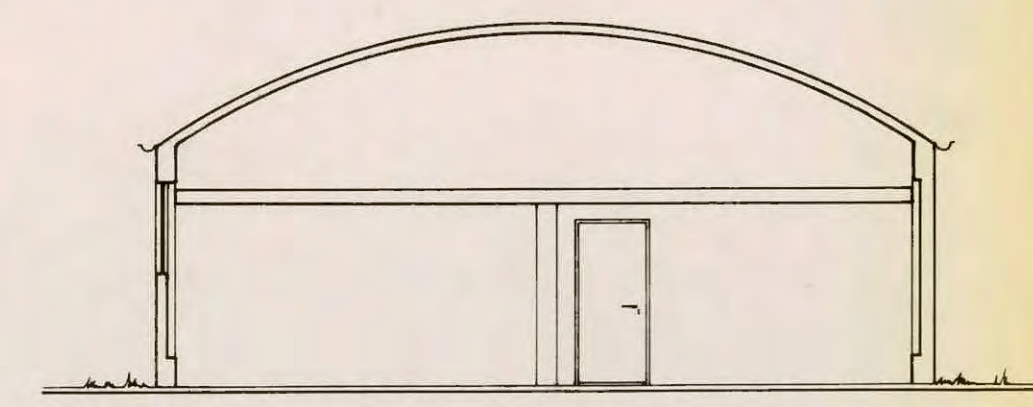
sezione a-a



- LEGEUDA: opere ultimate nel 1965
- opere comprese nella 1ª tipologia mod. D  
 superficie mq. 119,47 (mc. 503)
  - " " soppello mq. 7,80
  - " " mq. 53,46
  - opere comprese nella 7ª tipologia mod. D
  - opere interne



PIAUTA PIANO TERRA  
 stato di fatto



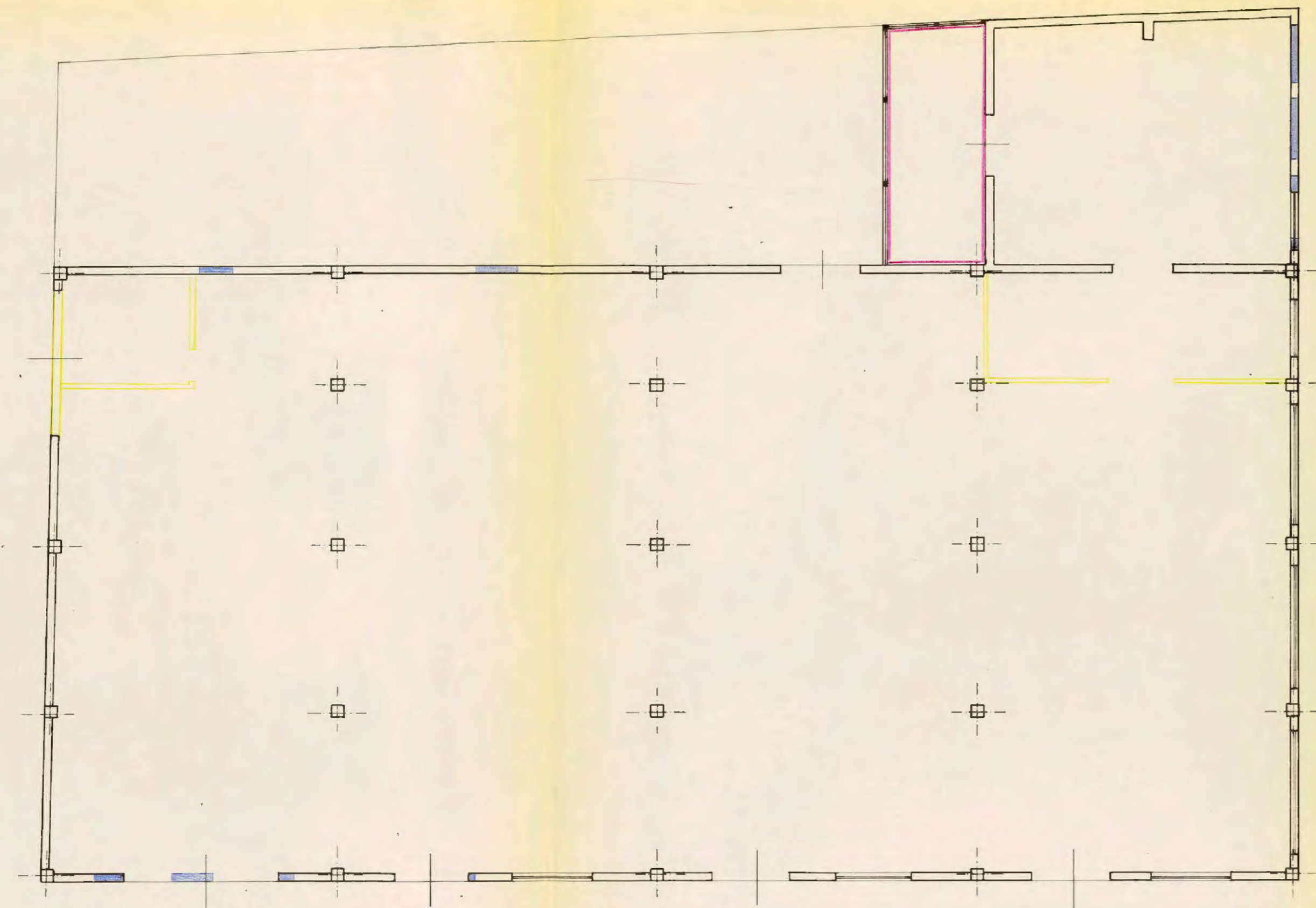
sezione b-b



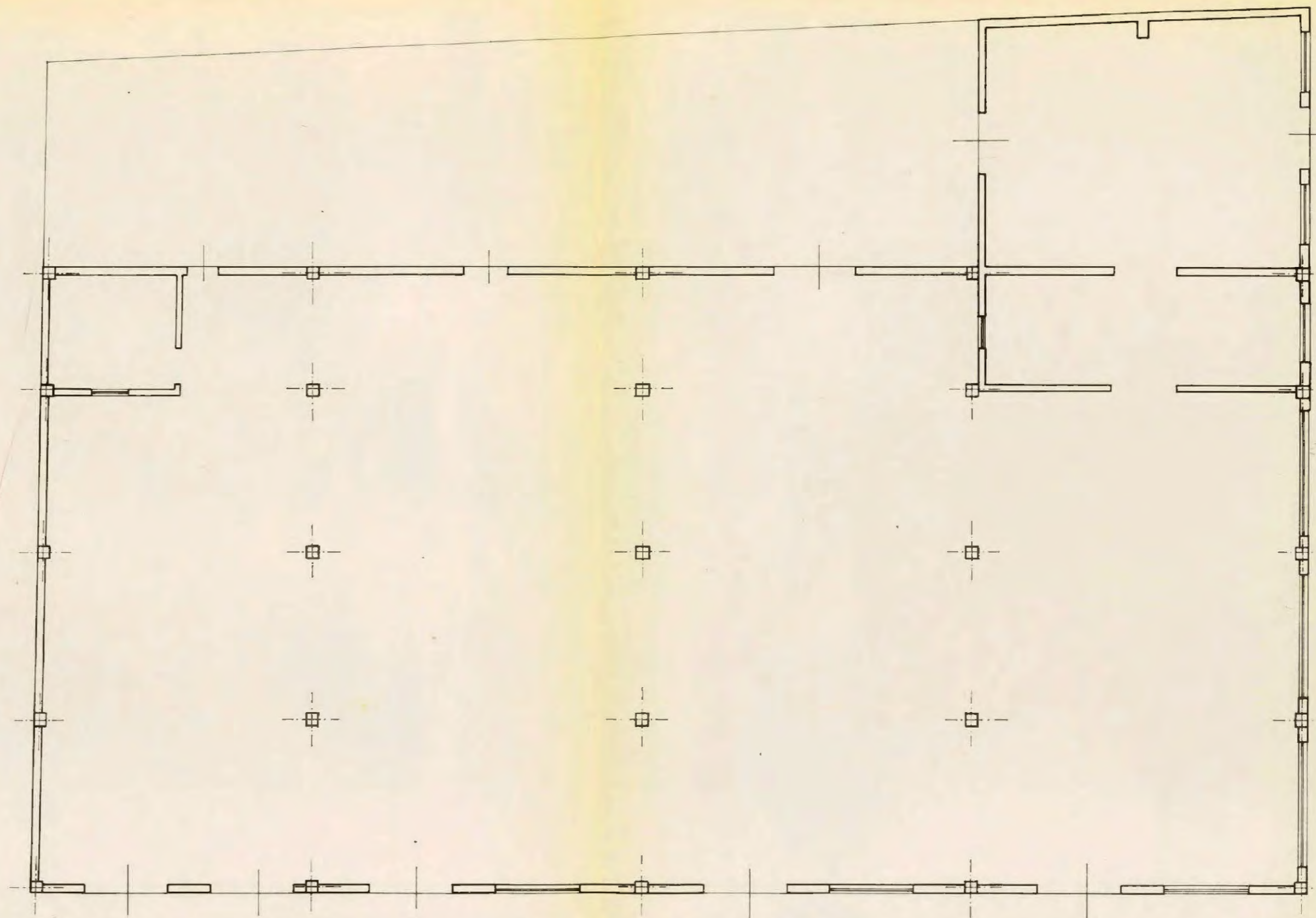
Arch. GIORGIO GAZZOLA	COMITENTE SO.TRE.VA. s.a.s. di Leopoldo Dantini & C.
STUDIO TECNICO Viale G.G. Felissent 94 Treviso - Tel. 60612	DENOMINAZIONE COUNDOJO EDILIZIO (L.S. 47/85)

DISEGNO  
 CONFRONTO PROGETTO APPROVATO  
 CON STATO DI FATTO

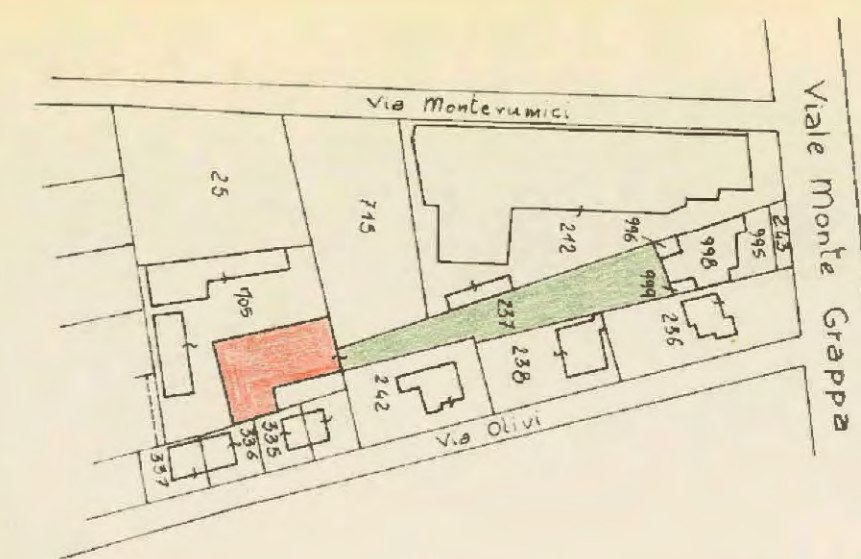
COMUNE DI TREVISO	SEZIONE D	DATA 10-3-86	DIS. SP
FOGLIO 4	MAPPALE N° 237	SCALA 1:100	TAVOLA 2/071



PIAUA PIAUO TERRA  
stato attuale



PIAUA PIAUO TERRA  
situazione precedente



Planimetria mappale scala 1:2000  
Comune di Treviso  
foglio 22 mapp. n° 237

- LEGENDA: opere ultimate nel 1965
- opere comprese nella 1ª tipologia mod. D (veranda) superficie mq. 13,90
  - opere comprese nella 2ª tipologia mod. D
  - opere interne.



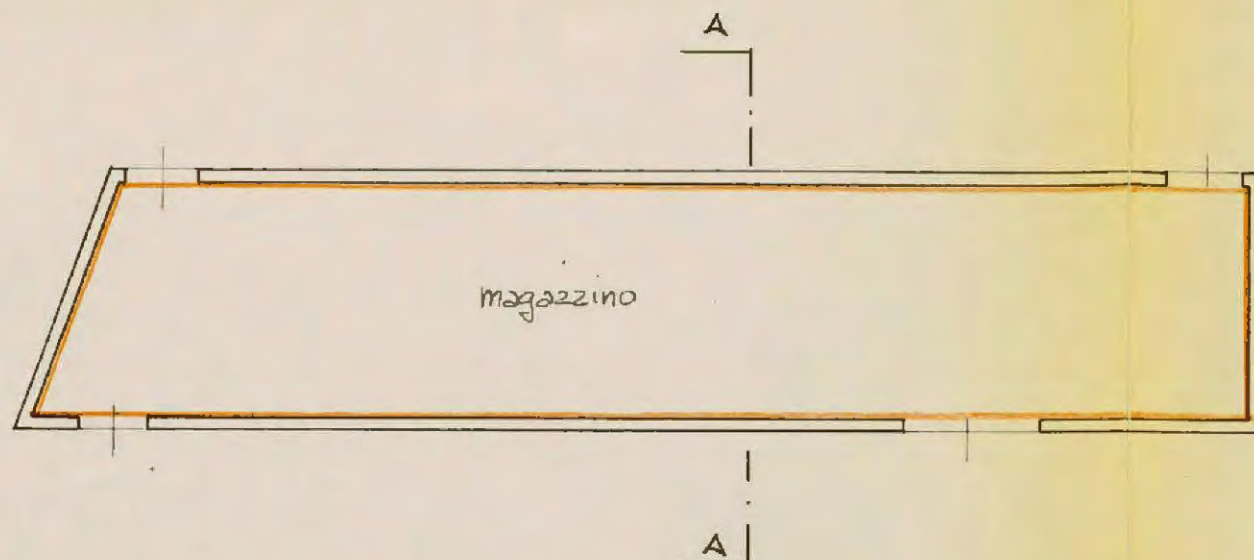
Arch. GIORGIO GAZZOLA	COMITENTE
STUDIO TECNICO Viale G.G. Felissari, 94 Treviso - Tel. 60612	DETERMINAZIONE CONDOJO EDILIZIO (L.S. 47/85)

DISEGNO  
CONFRONTO PROGETTO APPROVATO  
CON STATO DI FATTO.

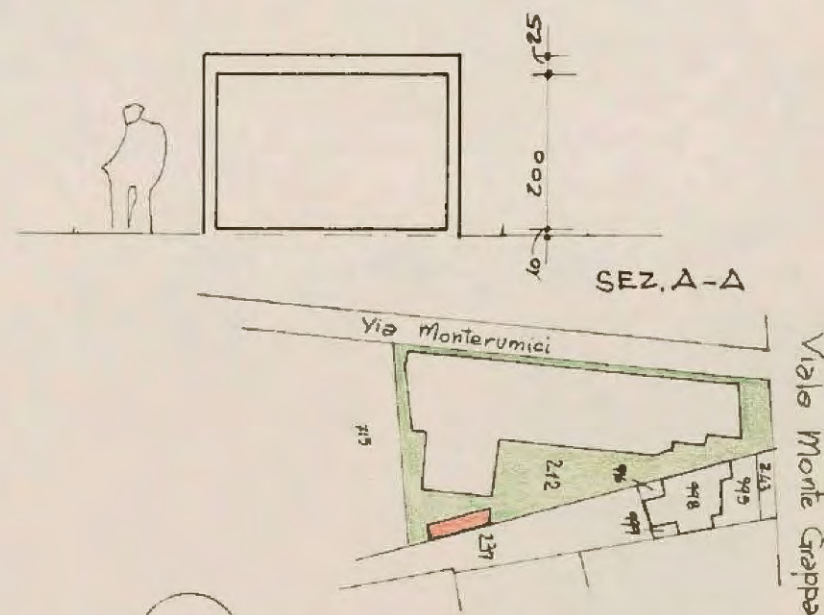
COMUNE DI	SEZIONE	DATA	DIS.
TREVISO	D	10-3-85	SP
FOGLIO	MAPPAL N°	SCALA	TAVOLA
4	237	1:100	3/(071)

LEGENDA : opere ultimate nel 1960

— opere comprese nella 3° tipologia  
superficie mq. 48



P.TERRA



planimetria mappale  
Comune di Treviso  
foglio n° 22 mapp 212 e 237  
Scala 1:2000

Arch. GIORGIO GAZZOLA		COMMITTENTE	
STUDIO TECNICO Viale G.G. Felissent, 94 Treviso - Tel. 60612		[REDACTED]	
DISEGNO pianeta magazzino stato di fatto		DENOMINAZIONE CONDONO EDILIZIO (L.S. 47/85)	
COMUNE DI TREVISO	SEZIONE -	DATA 14/3/86	DIS. G.G.
FOGLIO 22	MAPPALE N° 212 - 237	SCALA 1:100	TAVOLA 4/071







MINISTERO DELLE FINANZE

Mod. A (Nuovo Catasto Edilizio Urbano)

# DIREZIONE GENERALE DEL CATASTO E DEI SERVIZI TECNICI ERARIALI NUOVO CATASTO EDILIZIO URBANO

(R. DECRETO-LEGGE 13 APRILE 1979, N. 452)

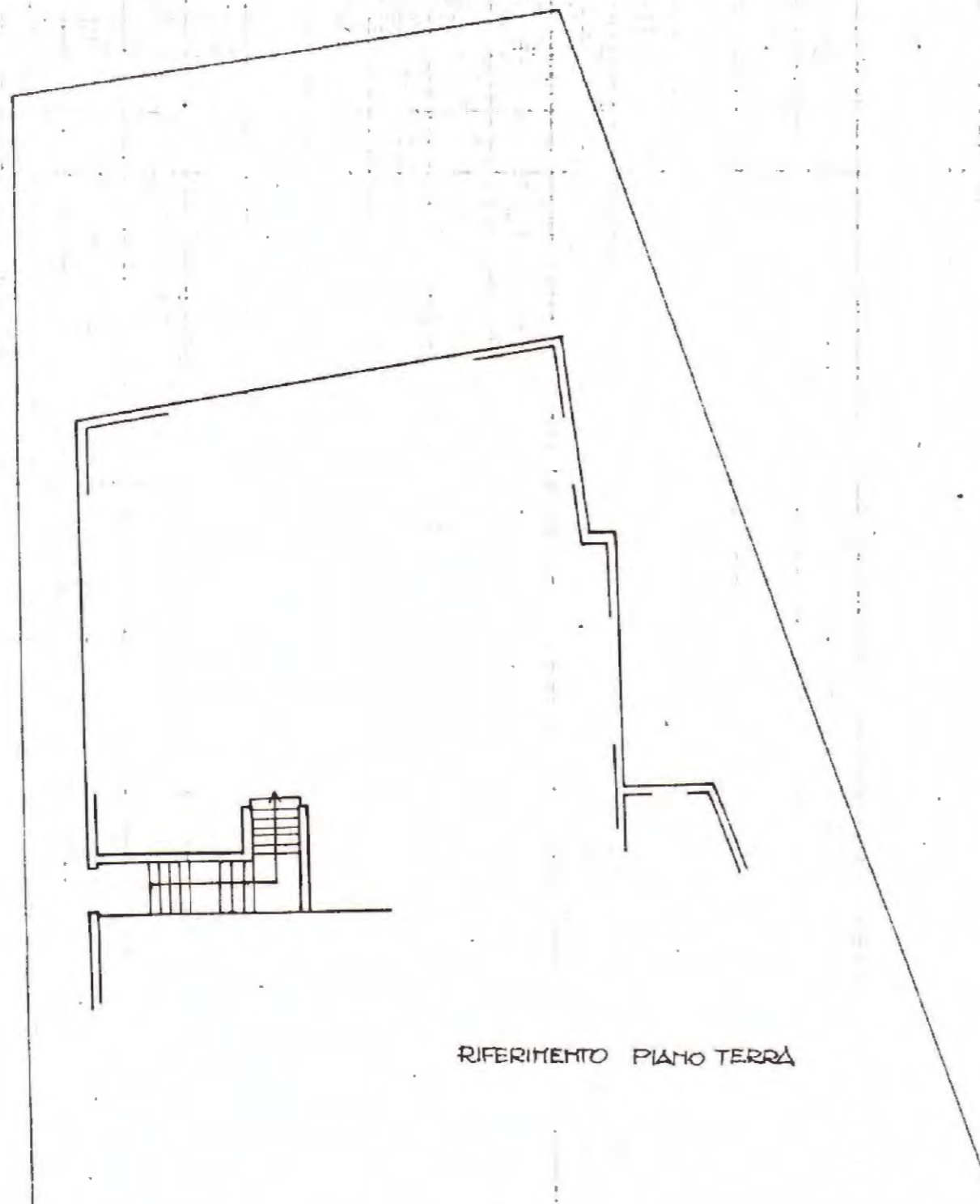
Planimetria dell'immobile situato nel Comune di TREVISO Via Monterumici 52

Ditta XXXXXXXXXX

Allegata alla dichiarazione presentata all'Ufficio Tecnico Erariale di TREVISO

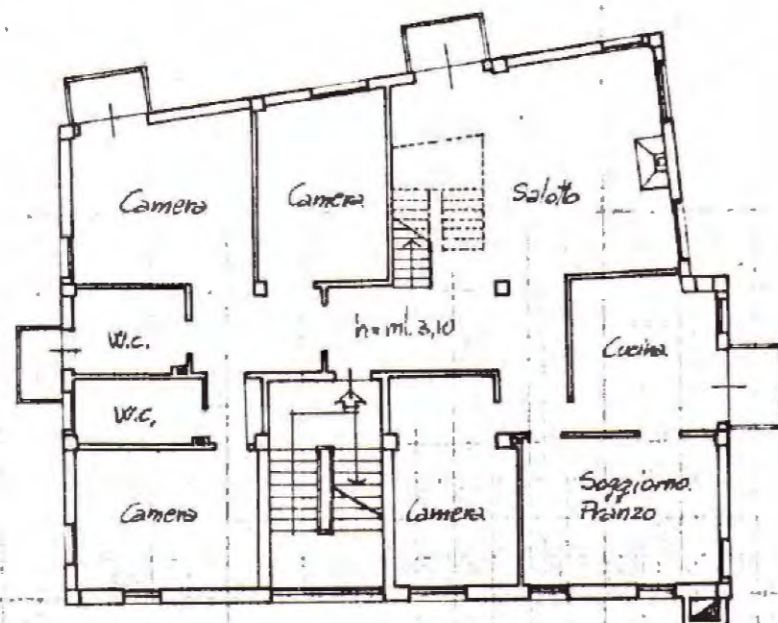
Scheda N.° 5

piano terra

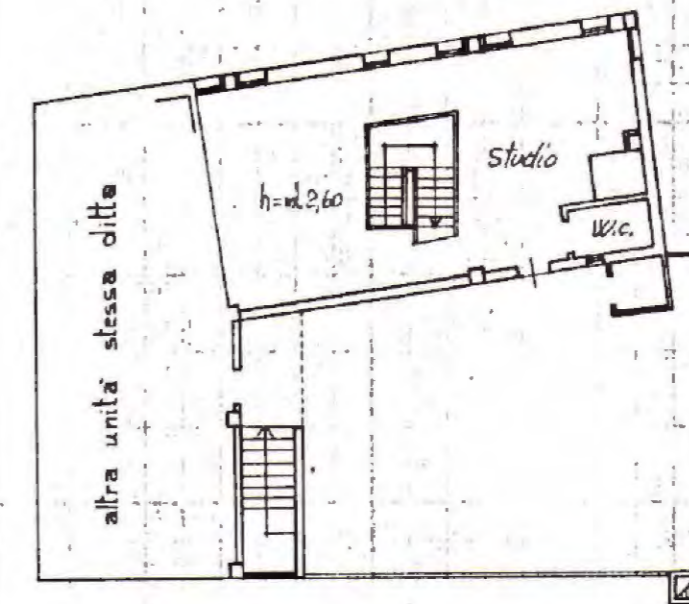


RIFERIMENTO PIANO TERRA

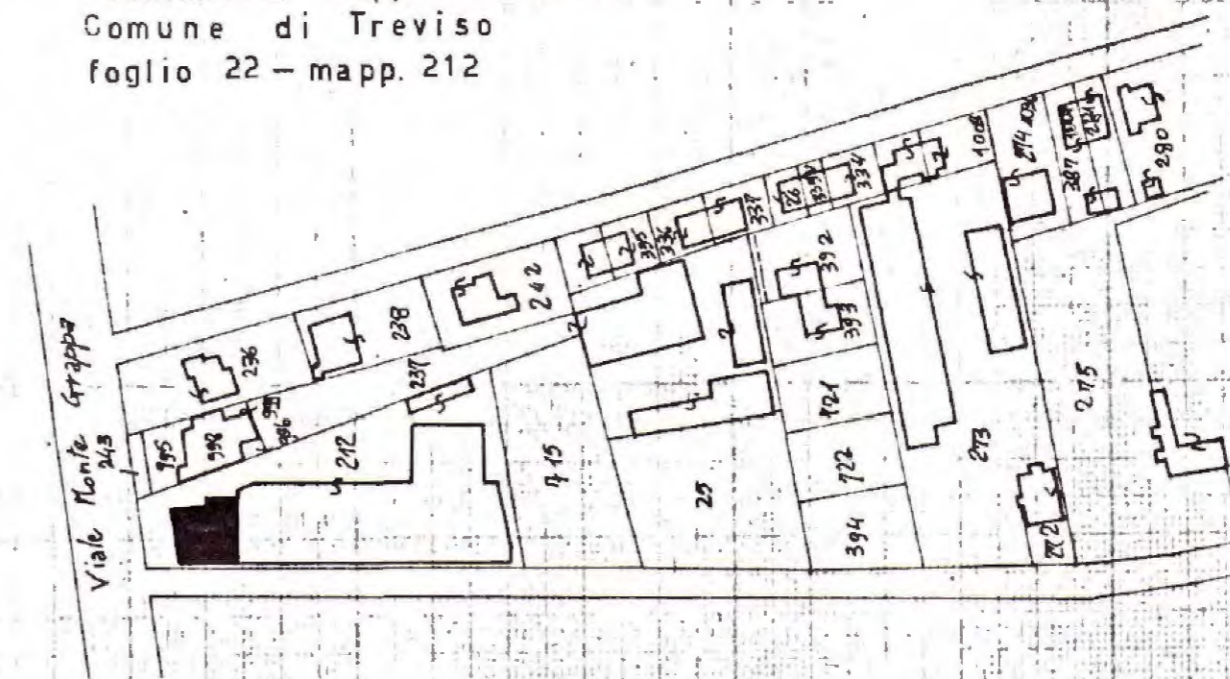
terzo piano



quarto piano



Planimetria Mappale 1:2000  
Comune di Treviso  
foglio 22 - mapp. 212



ORIENTAMENTO



SCALA DI 1: 200

SPAZIO RISERVATO PER LE ANNOTAZIONI D'UFFICIO

DATA  
PROT. N.°


Compilata dal ARCHITETTO  
(Titolo, nome e cognome del tecnico)

**GIORGIO GAZZOLA**

Iscritto all'Albo degli Architetti  
della Provincia di **TREVISO**

DATA 16-01-1986

Firma: Giorgio Gazzola





MINISTERO DELLE FINANZE

DIREZIONE GENERALE DEL CATASTO E DEI SERVIZI TECNICI ERARIALI

# NUOVO CATASTO EDILIZIO URBANO

(R. DECRETO-LEGGE 11 APRILE 1959, N. 652)

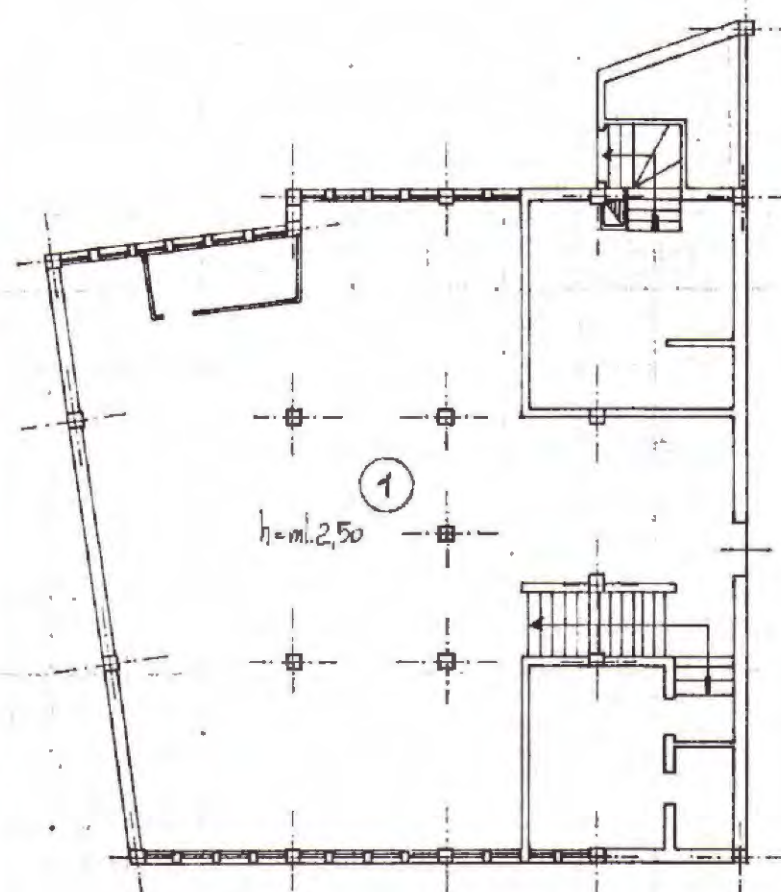
Planimetria dell'immobile situato nel Comune di TREVISO

Viale MONTEGRAPPA N°27

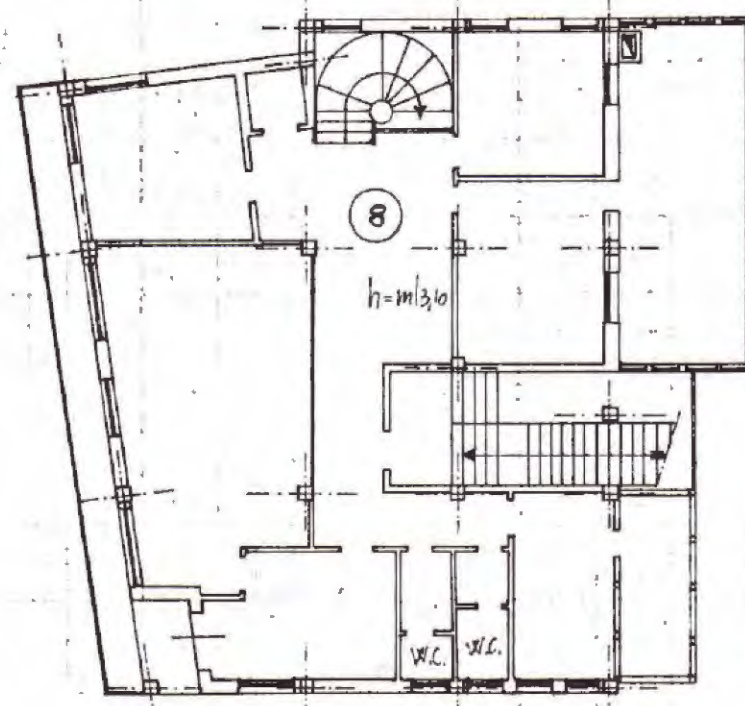
Ditta \_\_\_\_\_

Allegata alla dichiarazione presentata all'Ufficio Tecnico Erariale di TREVISO

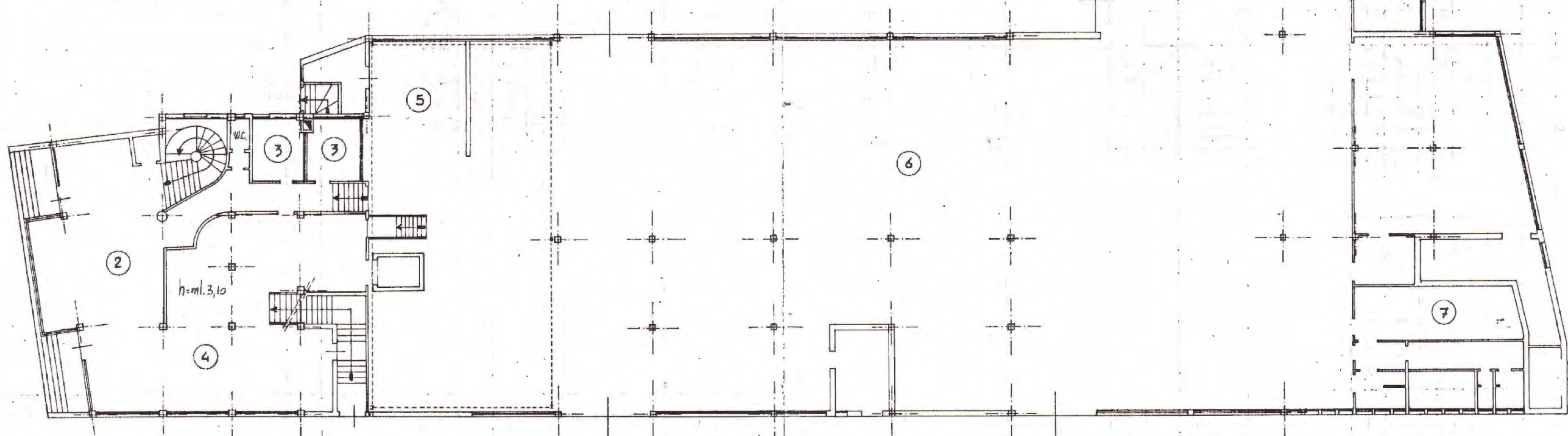
Scheda N.° 2



Piano interrato



Piano primo

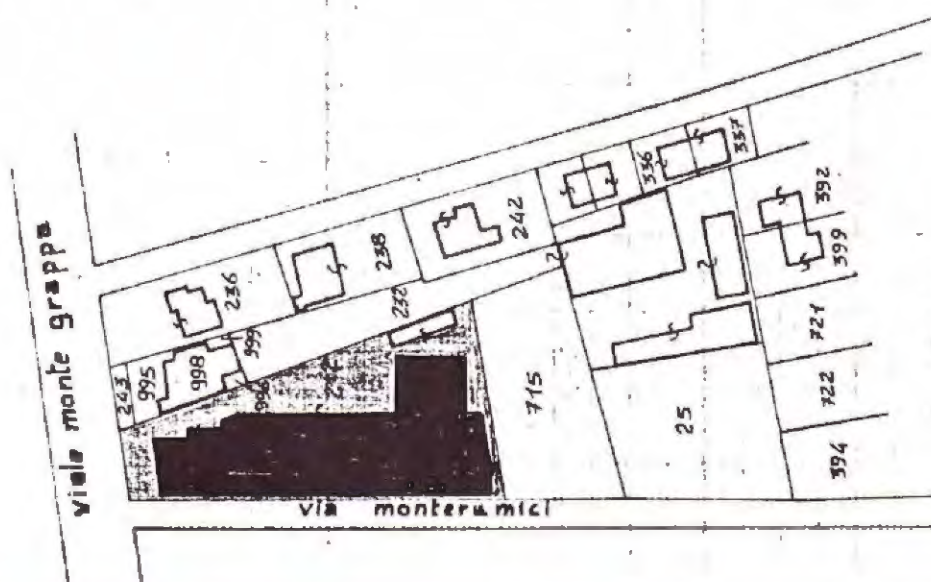


Piano terra

ORIENTAMENTO



SCALA DI 1:200



Planimetria Mappale  
scala 1:2000  
Comune di Treviso  
foglio 22 mapp. n° 212

SPAZIO RISERVATO PER LE ANNOTAZIONI D'UFFICIO

DATA  
PROT. N.°

Compilata dall' Architetto \_\_\_\_\_  
(Titolo, nome e cognome del titolare)


Giorgio GAZZOLA

Iscritto all'Albo degli Architetti

della Provincia di TREVISO

DATA 16-01-1986

Firma: \_\_\_\_\_





MINISTERO DELLE FINANZE

Mod. A (Nuovo Catasto Edilizio Urbano)

DIREZIONE GENERALE DEL CATASTO E DEI SERVIZI TECNICI ERARIALI

# NUOVO CATASTO EDILIZIO URBANO

(R. DECRETO-LEGGE 31 APRILE 1939, N. 652)

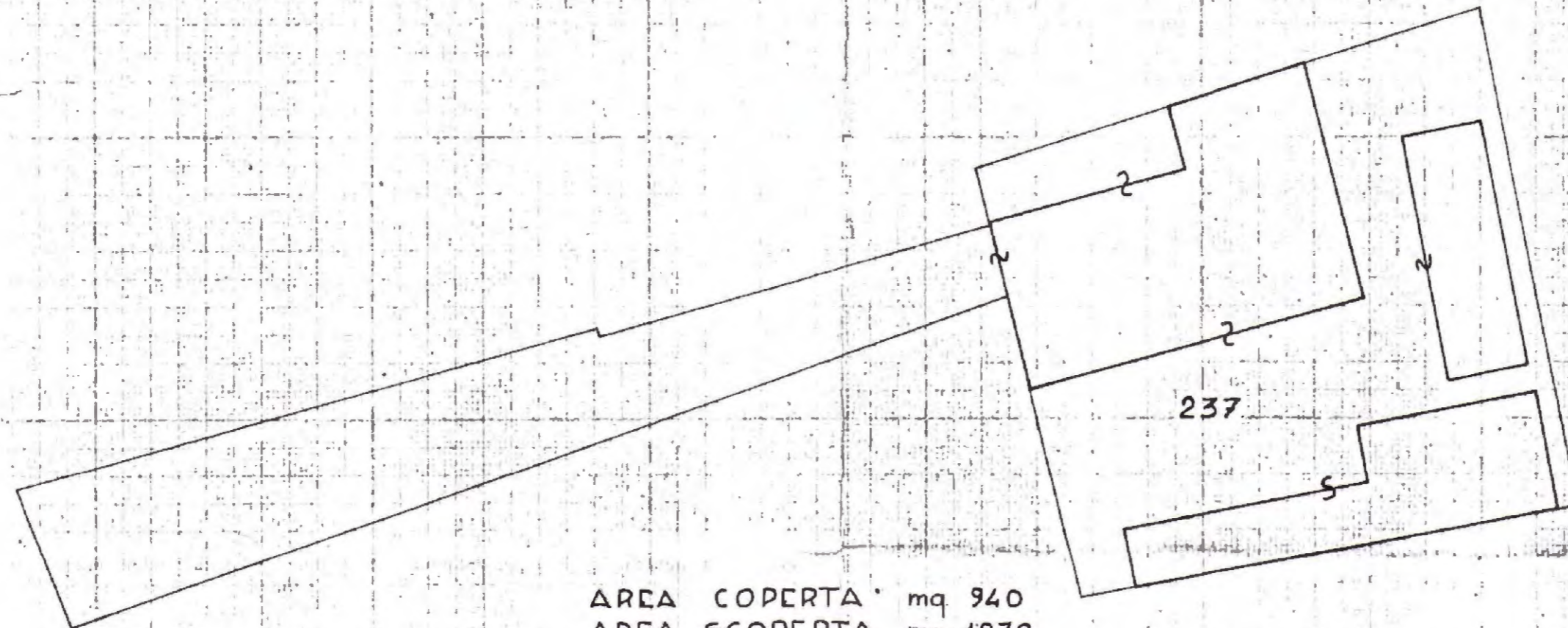
Planimetria dell'immobile situato nel Comune di TREVISO

Via MONTERUMICI N° 52

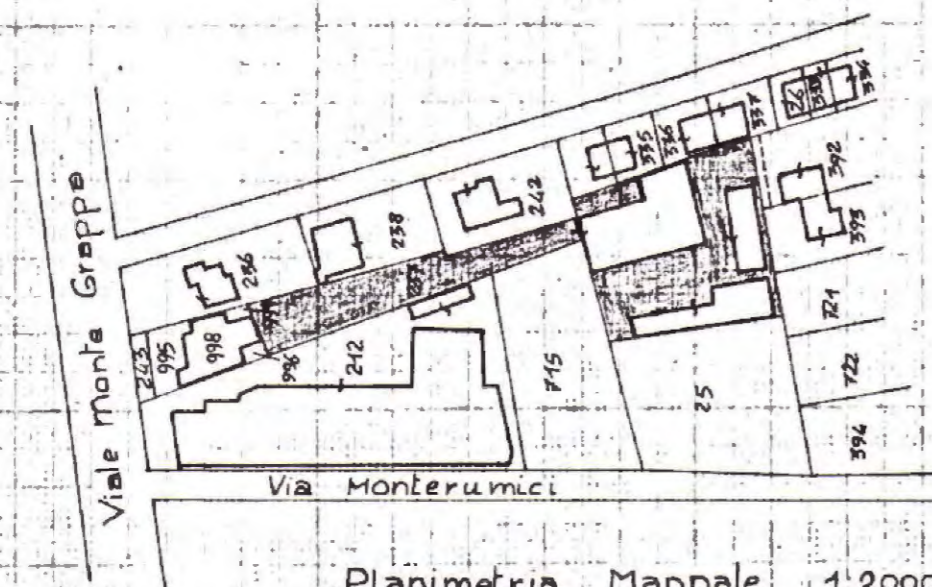
Ditta \_\_\_\_\_

Allegata alla dichiarazione presentata all'Ufficio Tecnico Erariale di TREVISO

Scheda N° 7



ARCA COPERTA mq 940  
 ARCA SCOPERTA mq 1878  
 TOT. mq 2818



Planimetria Mappale 1:2000  
 Comune di Treviso  
 foglio 22 mapp. n° 237

ORIENTAMENTO



SCALA DI 1:500

SPAZIO RISERVATO PER LE ANNOTAZIONI D'UFFICIO

DATA  
PROT. N°

Compilata dall' Architetto \_\_\_\_\_  
(Titolo, nome e cognome del tecnico)


Giorgia GAZZOLA

Iscritto all'Albo degli Architetti

della Provincia di Treviso

NATA 16-01-1986

Firma: *Giorgia Gazzola*





# MINISTERO DELLE FINANZE DIREZIONE GENERALE DEL CATASTO E DEI SERVIZI TECNICI ERARIALI NUOVO CATASTO EDILIZIO URBANO

(R. DECRETO-LEGGE 19 APRILE 1950, N. 612)

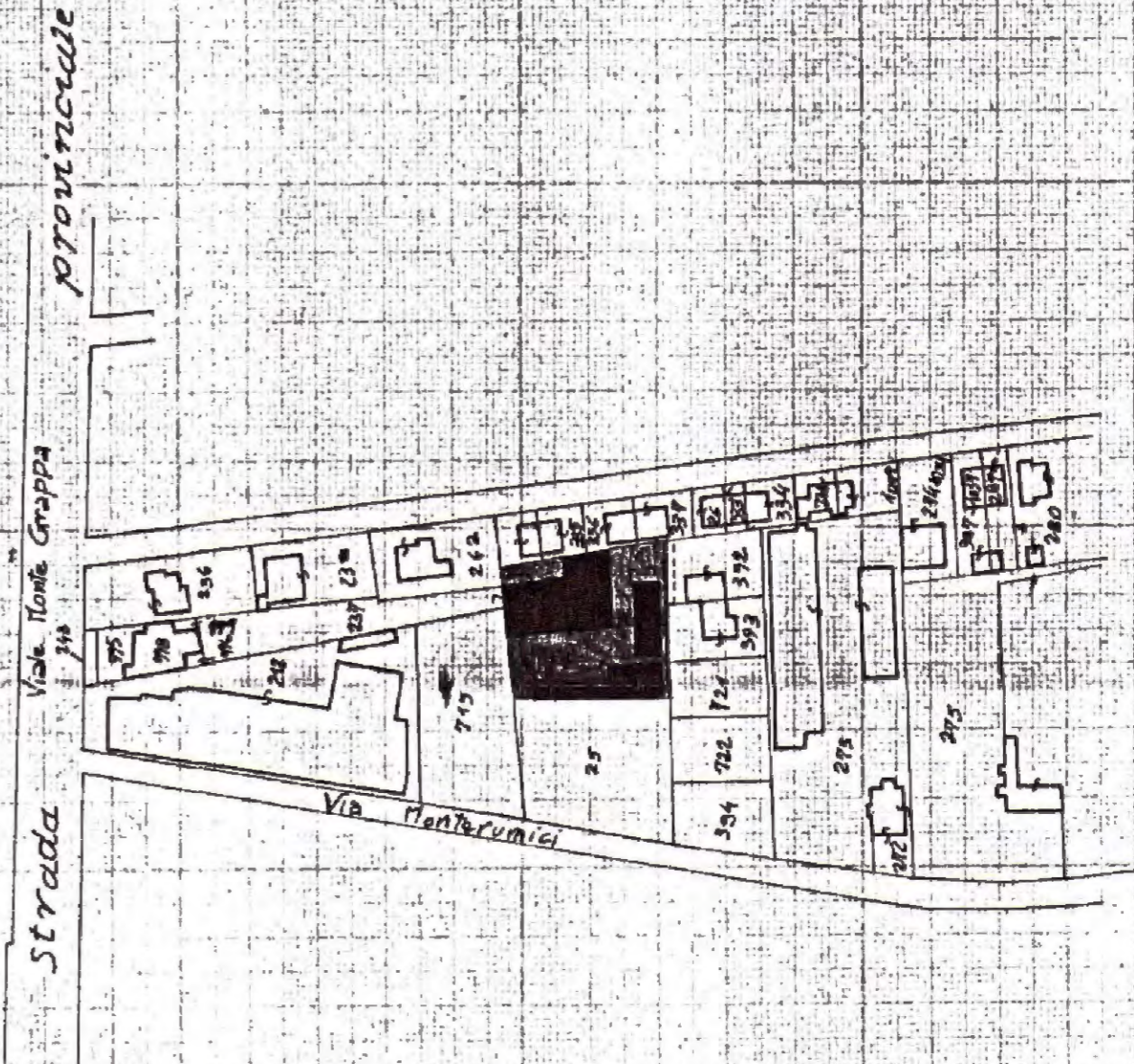
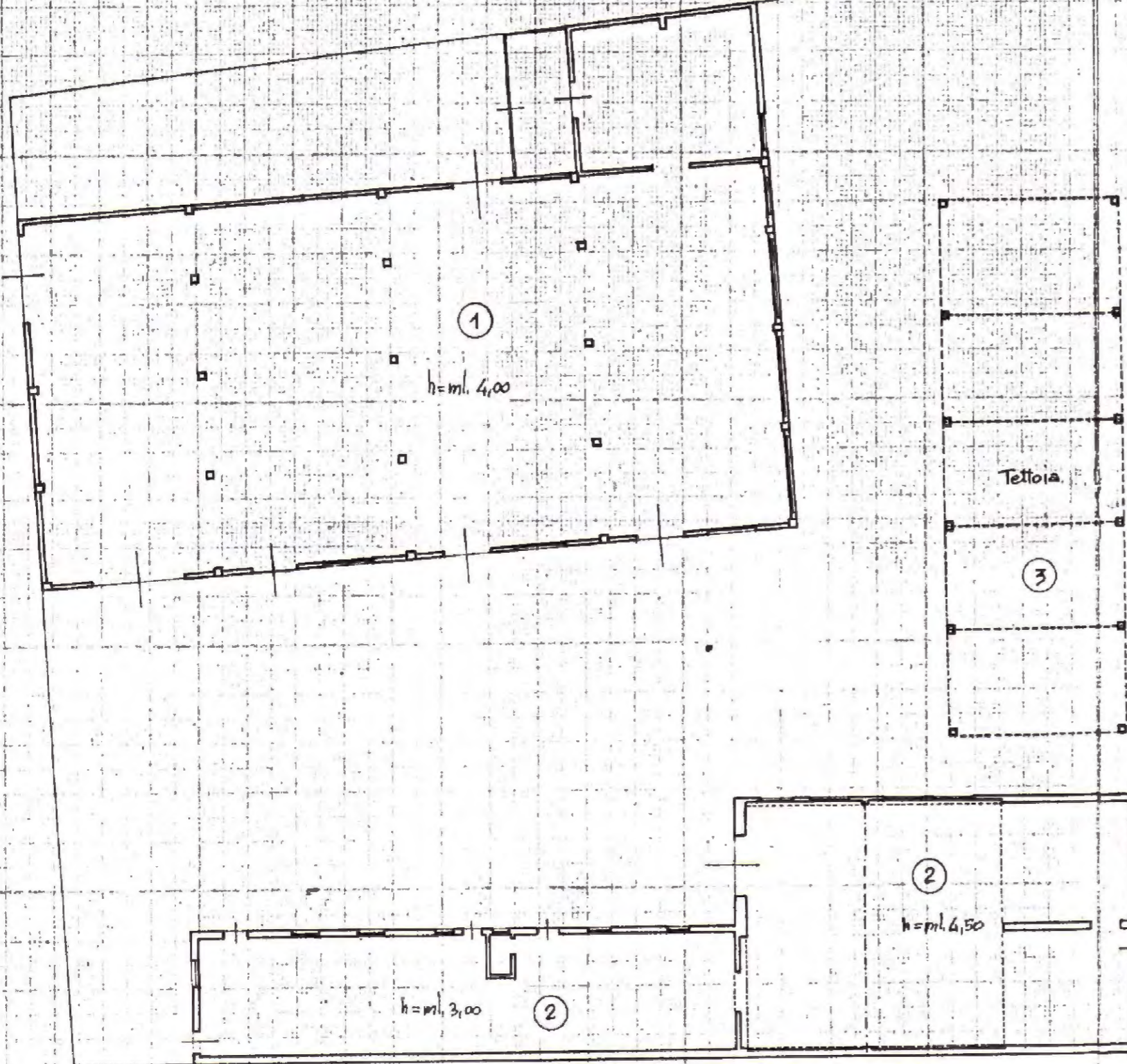
Planimetria dell'immobile situato nel Comune di TREVISO

Via PONTERUMICI

Ditta [REDACTED]

Allegata alla dichiarazione presentata all'Ufficio Tecnico Erariale di TREVISO

Scheda N.° 8



Planimetria Mappale 1:2000  
Comune di TREVISO  
foglio 22 mapp. 705

ORIENTAMENTO



Scala di 1:200

SPAZIO RISERVATO PER LE ANNOTAZIONI D'UFFICIO

DATA  
PROT. N.°

Compilata dal ARCHITETTO  
(Titolo, nome e cognome del tecnico)

GIORGIO GAZZOLA  
Iscritto all'Albo degli Architetti  
della Provincia di TREVISO

DATA 16-01-1986

Firma: [Signature]  
G.G. Felissani SA TREVISO