

Mod. A (Nuovo Catasto Edilizio Urbano)

MINISTERO DELLE FINANZE

DIREZIONE GENERALE DEL CATASTO E DEI SERVIZI TECNICI ERARIALI

NUOVO CATASTO EDILIZIO URBANO

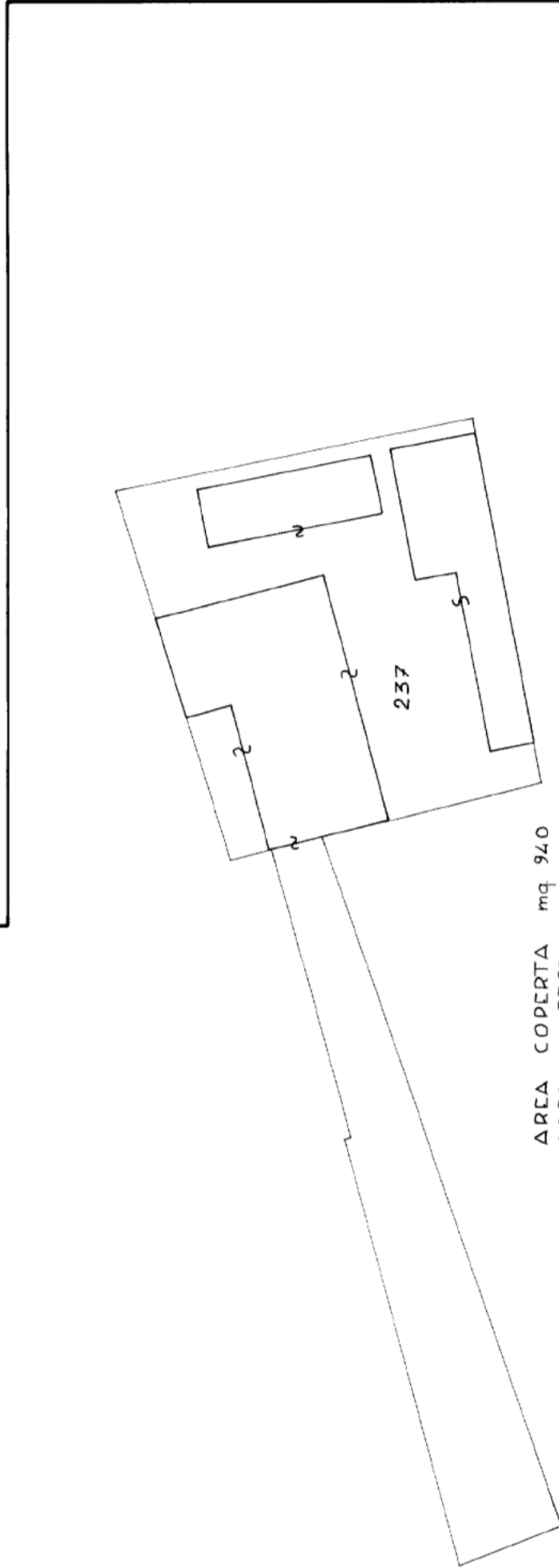
(R. DECRETI LEGGE 19 APRILE 1979, N. 412)

Planimetria dell'immobile situato nel Comune di TREVISO Via MONTERUMICI N° 52

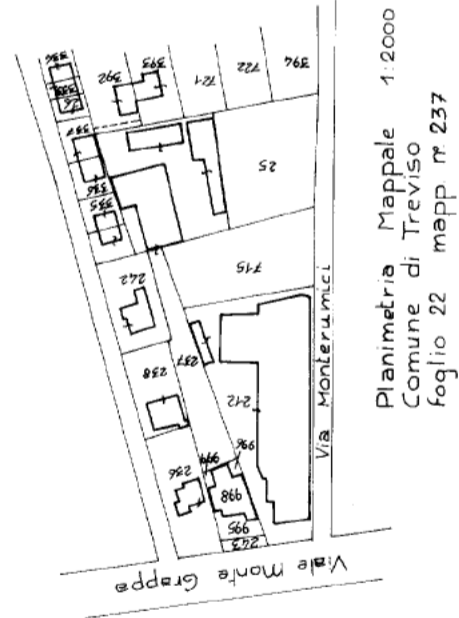
Ditta

Allegata alla dichiarazione presentata all'Ufficio Tecnico Erariale di TREVISO

Scheda N° 7

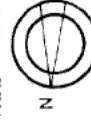


AREA COPERTA mq 940
 AREA SCOPEERTA mq 1878
 TOT. mq 2818



V86
 1878
 986

ORIENTAMENTO



SCALA DI 1:500

Compilata dall' Architetto

(Prof. e resp. del settore)

Giorgio GAZZOLA

Iscritto all' Albo degli Architetti

della Provincia di Treviso

DATA 16-04-1986

Firma: [Signature]

DATA

PROT. N°

7/5

SPAZIO RISERVATO PER LE ANNOTAZIONI D'UFFICIO

