

Agenzia del Territorio  
**CATASTO FABBRICATI**  
Ufficio Provinciale di  
Treviso

Dichiarazione protocollata n. TV0155095 del 04/05/2011

Planimetria di u.i.u. in Comune di Mogliano Veneto

Via Ronzinella

civ.

Identificativi Catastali:

Sezione: E

Foglio: 11

Particella: 460

Subalterno: 60

Compilata da:  
Sponchiado Matteo

Iscritto all'albo:  
Geometri

Prov. Treviso

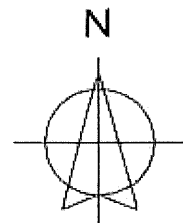
N. 2808

Scheda n. 1

Scala 1:200

## PIANTA PIANO PRIMO

H: 2.70



Ultima planimetria in atti

Data: 03/02/2020 - n. T313959 - Richiedente: DRSLVS68R31F443E

Totale schede: 1 - Formato di acquisizione: A4(210x297) - Formato stampa richiesto: A4(210x297)

Catasto dei Fabbricati - Situazione al 03/02/2020 - Comune di MOGLIANO VENETO (F269) - Sez. Urb.: E - Foglio: 11 - Particella: 460 - Subalterno: 60  
VIA RONZINELLA 1

Agenzia del Territorio  
**CATASTO FABBRICATI**  
Ufficio Provinciale di  
Treviso

Dichiarazione protocollo n. TV0155095 del 04/03/2011

Planimetria di u.i.u. in Comune di Mogliano Veneto

Via Ronzinella

civ.

Identificativi Catastali:

Sezione: E

Foglio: 11

Particella: 460

Subalterno: 42

Compilata da:

Sponchiado Matteo

Iscritto all'albo:

Geometri

Prov. Treviso

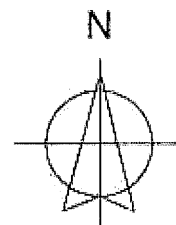
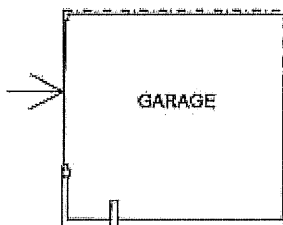
N. 2808

Scheda n. 1

Scala 1:200

## PIANTA PIANO PRIMO SOTTOSTRADA

H. 2.50



Ultima planimetria in atti

Data: 03/02/2020 - n. T313557 - Richiedente: DRSLVS68R31F443E

Scale schede: 1 - Formato di acquisizione: A4(210x297) - Formato stampa richiesto: A4(210x297)

Catasto dei Fabbricati - Situazione al 03/02/2020 - Comune di MOGLIANO VENETO (F269) - < Sez.Urb.: E - Foglio: 11 - Particella: 460 - Subalterno: 42 >  
VIA RONZINELLI 4