

**Agenzia del Territorio
CATASTO FABBRICATI
Ufficio Provinciale di
Treviso**

Dichiarazione protocollo n. TV0135759 del 30/04/2008

Planimetria di u.i.u. in Comune di Quinto Di Treviso

Via Boiago

civ.

Identificativi Catastali:

Sezione: B

Foglio: 4

Particella: 1225

Subalterno: 20

Compilata da:
Benedetti Giuseppe

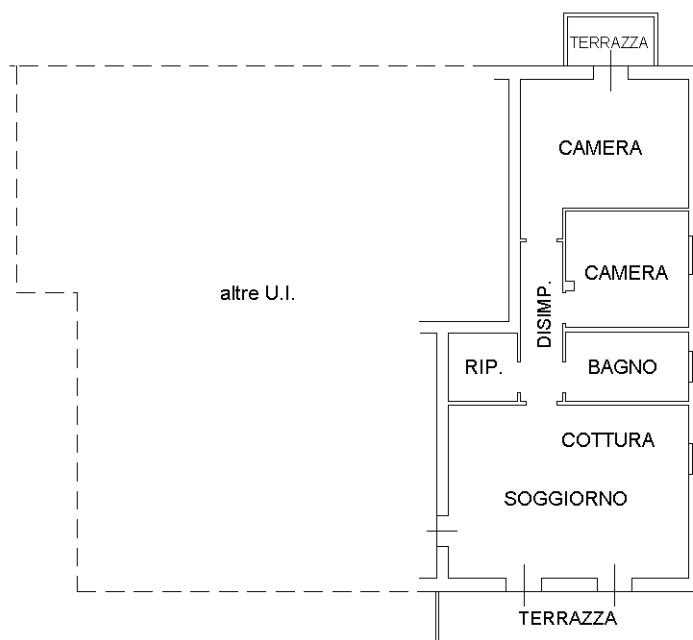
Iscritto all'albo:
Geometri

Prov. Treviso

N. 2528

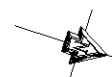
Scheda n. 1

Scala 1:200



PIANO PRIMO (P1) - H=270

Ultima planimetria in atti



Catasto dei Fabbricati - Situazione al 06/10/2021 - Comune di QUINTO DI TREVISO (H131) - < Sez.Urb.: B - Foglio: 4 - Particella: 1225 - Subalterno: 20 >
VIA BOIAGO piano: 1;

**Agenzia del Territorio
CATASTO FABBRICATI
Ufficio Provinciale di
Treviso**

Dichiarazione protocollo n. TV0135759 del 30/04/2008

Planimetria di u.i.u. in Comune di Quinto Di Treviso

Via Boiago

civ.

Identificativi Catastali:

Sezione: B

Foglio: 4

Particella: 1225

Subalterno: 26

Compilata da:

Benedetti Giuseppe

Iscritto all'albo:

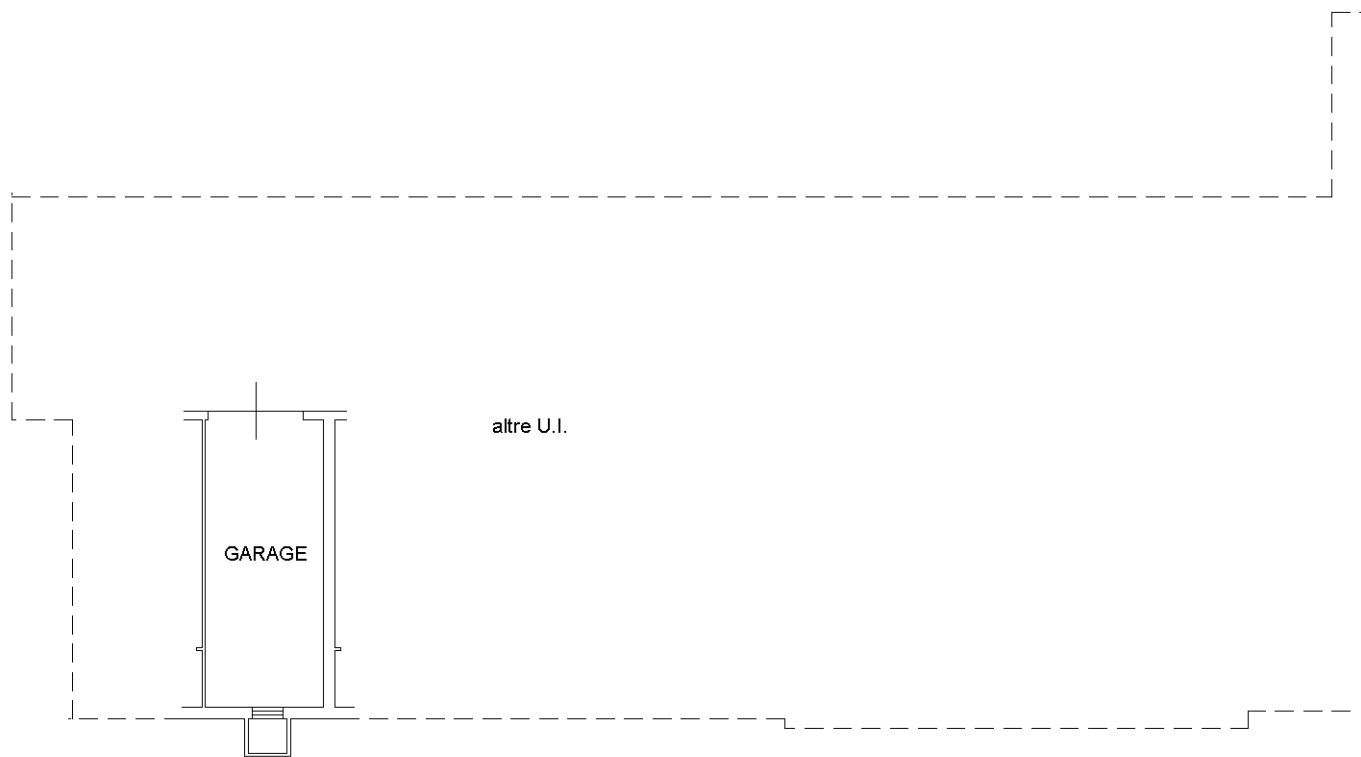
Geometri

Prov. Treviso

N. 2528

Scheda n. 1

Scala 1:200



PIANO INTERRATO (S1) - H=240

Ultima planimetria in atti

Catasto dei Fabbricati - Situazione al 06/10/2021 - Comune di QUINTO DI TREVISO (H131) - < Sez.Urb.: B - Foglio: 4 - Particella: 1225 - Subalterno: 26 >
VIA BOIAGO piano: S1;

**Agenzia del Territorio
CATASTO FABBRICATI
Ufficio Provinciale di
Treviso**

Dichiarazione protocollo n. TV0135759 del 30/04/2008

Planimetria di u.i.u. in Comune di Quinto Di Treviso

Via Boiago

civ.

Identificativi Catastali:

Sezione: B

Foglio: 4

Particella: 1225

Subalterno: 38

Compilata da:

Benedetti Giuseppe

Iscritto all'albo:

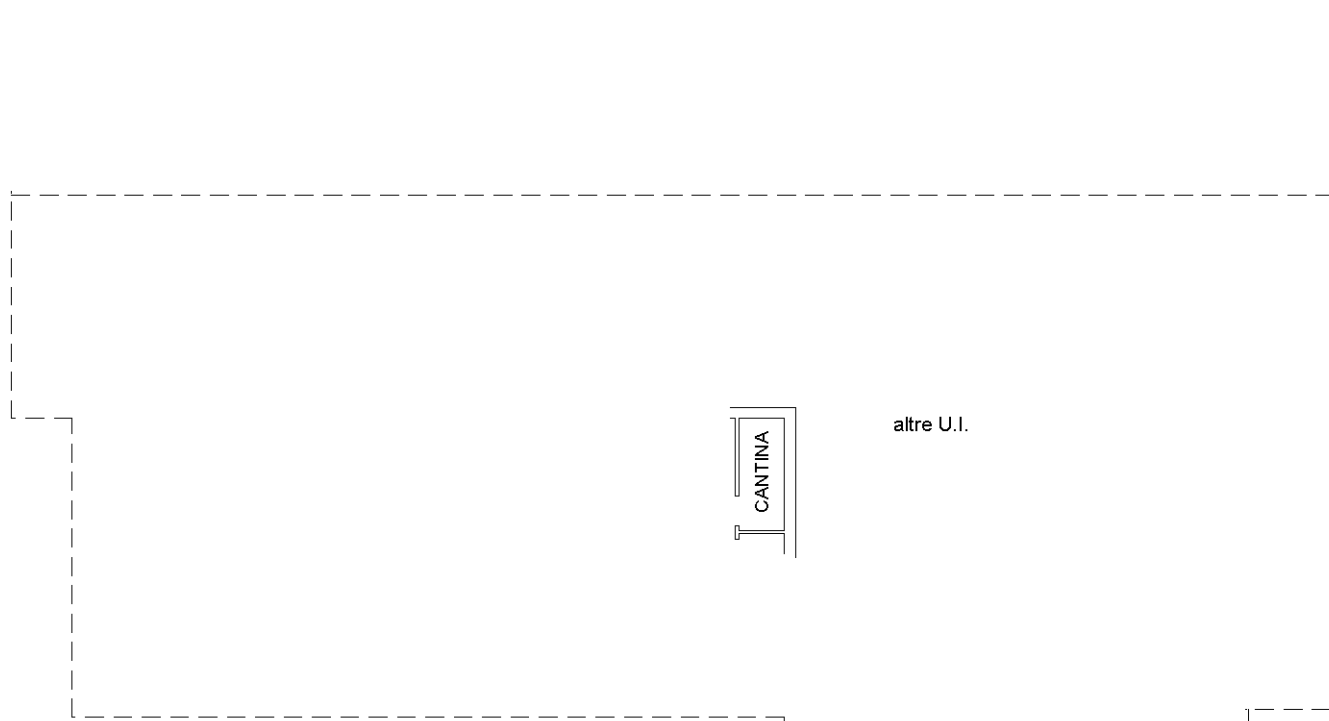
Geometri

Prov. Treviso

N. 2528

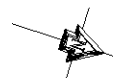
Scheda n. 1

Scala 1:200



PIANO INTERRATO (S1) - H=240

Ultima planimetria in atti



Catasto dei Fabbricati - Situazione al 06/10/2021 - Comune di QUINTO DI TREVISO (H131) - < Sez.Urb.: B - Foglio: 4 - Particella: 1225 - Subalterno: 38 >
VIA BOIAGO piano: S1;