

Dichiarazione protocollo n. 000185558 del 04/06/2002

Planimetria di u.i.u. in Comune di Riese Pio X

Via Xiii Aprile

civ.

Agenzia del Territorio
CATASTO FABBRICATI
Ufficio Provinciale di
Treviso

Identificativi Catastali:

Sezione: A
Foglio: 2
Particella: 74
Subalterno: 18

Compilata da:
Perizzolo Luca

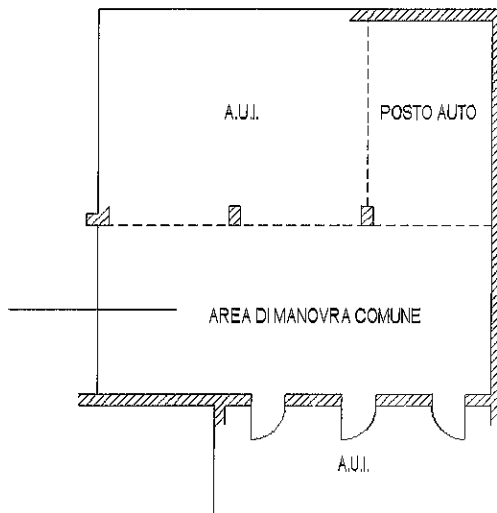
Iscritto all'albo:
Geometri

Prov. Treviso

N. 2856

Scheda n. 1

Scala 1:200



PIANO SOTTOSTRADA

H.220



Ultima planimetria in atti

Data: 15/10/2019 - n. T14939 - Richiedente: CVRFRZ80H28C111C

Totale schede: 1 - Formato di acquisizione: A4(210x297) - Formato stampa richiesto: A4(210x297)

Catasto dei Fabbricati - Simulazione al 15/10/2019 - Comune di RIESE PIO X (H280) - < Sez.Urb.: A - Foglio: 2 - Particella: 74 - Subalterno: 18 >
VIA 12 APRILE
Firmato Da: CIVIERO FABRIZIO Emesso Da: ARUBAPEC S.P.A. NG CA 3 Serial#: 7a9cc97eba3de0ffc59c70941df6029

**Agenzia del Territorio
CATASTO FABBRICATI
Ufficio Provinciale di
Treviso**

Dichiarazione protocollo n. TV0211704 del 09/07/2008

Planimetria di u.i.u. in Comune di Riese Pio X

Via Xiii Aprile

civ. 26

Identificativi Catastali:

Sezione: A

Foglio: 2

Particella: 74

Subalterno: 13

Compilata da:
Rosato Michelino

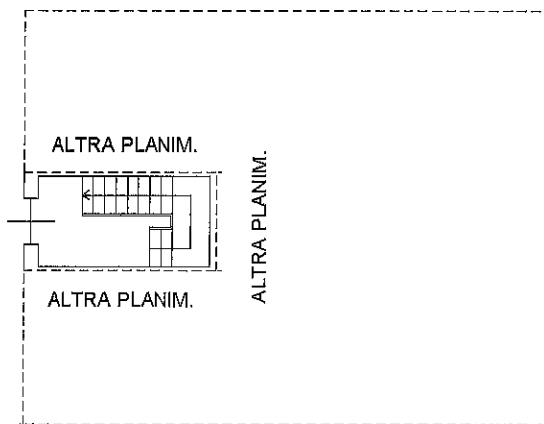
Iscritto all'albo:
Geometri

Prov. Treviso

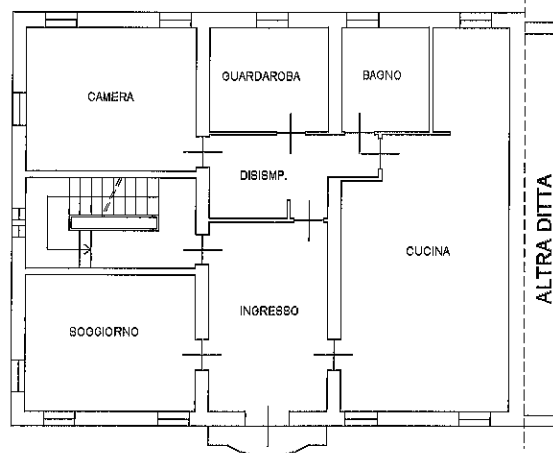
N. 1404

Scheda n. 1

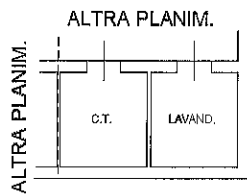
Scala 1:200



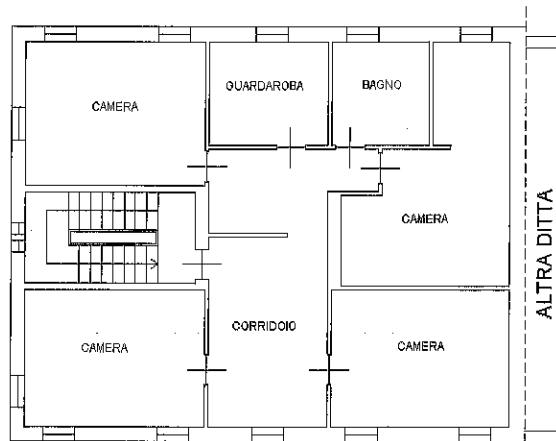
PIANO TERRA
H=2,70



PIANO PRIMO
H=2,70

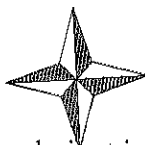


PIANO SOTTOSTRADA
H=2,20



PIANO SECONDO
H=2,70

Nord



Ultima planimetria in atti