

MODULARIO
F. rig. rend. 487



MINISTERO DELLE FINANZE
DIPARTIMENTO DEL TERRITORIO


CATASTO EDILIZIO URBANO (RDL 13-4-1939, n. 652)

* Scala originale non disponibile. *

ALL.II.02^N (CEU)

LIRE
200

Planimetria di u.i.u. in Comune di CARBONERA via BOSCHI civ.



Roma - Istituto Poligrafico e Zecca dello Stato - P.V.

Catasto dei Fabbricati - Situazione al 14/01/2020 - Comune di CARBONERA (B744) - < Sez. Urb.: D - Foglio: 4 - Particella: 347 - Subalterno: 0 >
Firmato Da:

Dichiarazione di N.C.

Denuncia di variazione
Ultima planimetria in atti

Compilata dal Azch. Russo Sofia
(Titolo, cognome e nome)

RISERVATO ALL'UFFICIO



**Agenzia del Territorio
CATASTO FABBRICATI
Ufficio Provinciale di
Treviso**

Dichiarazione protocollo n. TV0226494 del 22/07/2008
Planimetria di u.i.u. in Comune di Carbonera
Via Boschi

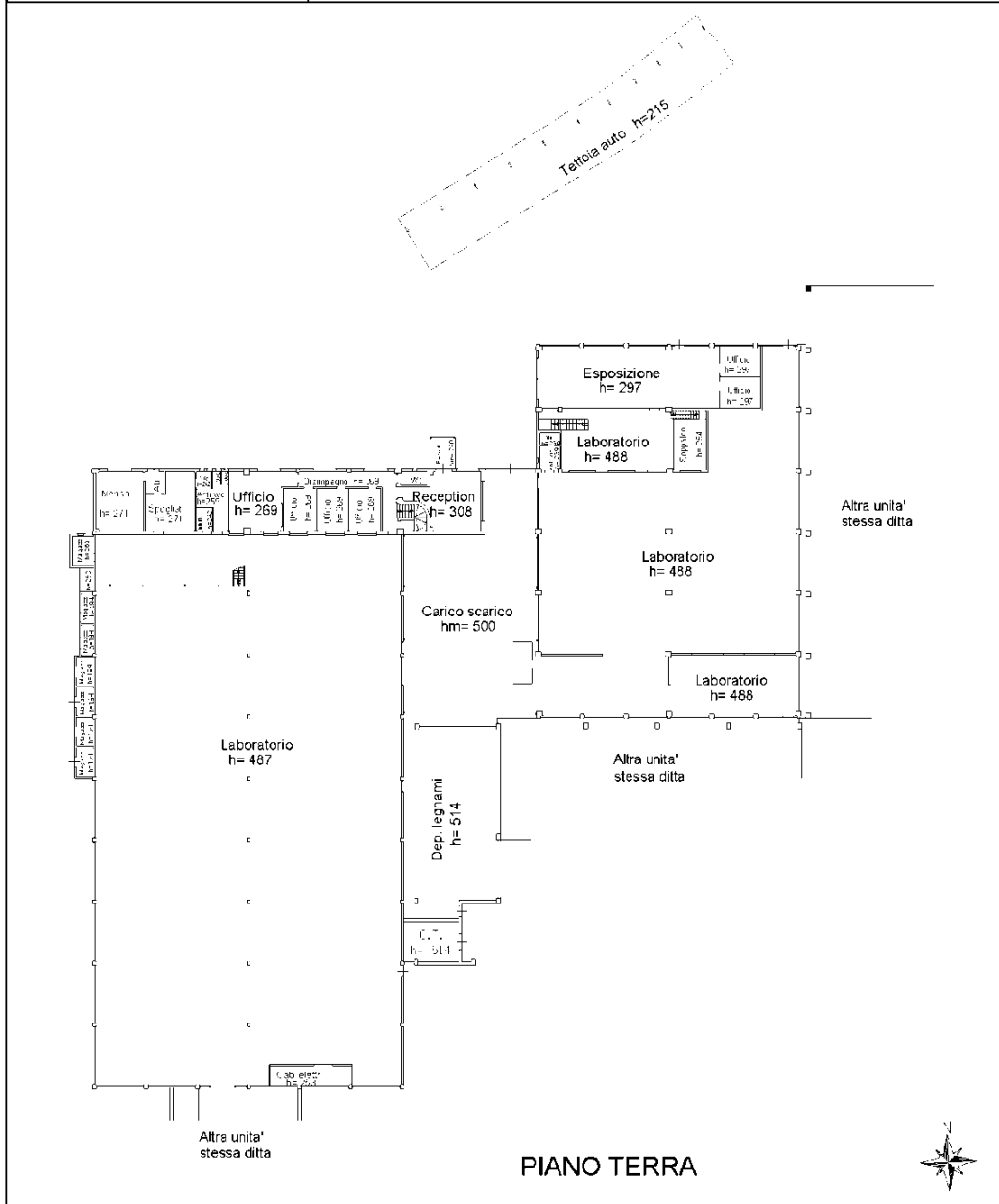
civ. 80

Identificativi Catastali:
Sezione: D
Foglio: 4
Particella: 448
Subalterno: 2

Compilata da:
Grègolin Piergiorgio
Iscritto all'albo:
Geometri

Prov. Treviso N. 1385

Scheda n. 1 Scala 1: 500



Agencia del Territorio
CATASTO FABBRICATI
Ufficio Provinciale di
Treviso

Dichiarazione protocollo n. TV0226494 del 22/07/2008
Planimetria di u.i.u. in Comune di Carbonera

Via Boschi

civ. 80

Identificativi Catastali:

Sezione: D

Foglio: 4

Particella: 448

Subalterno: 2

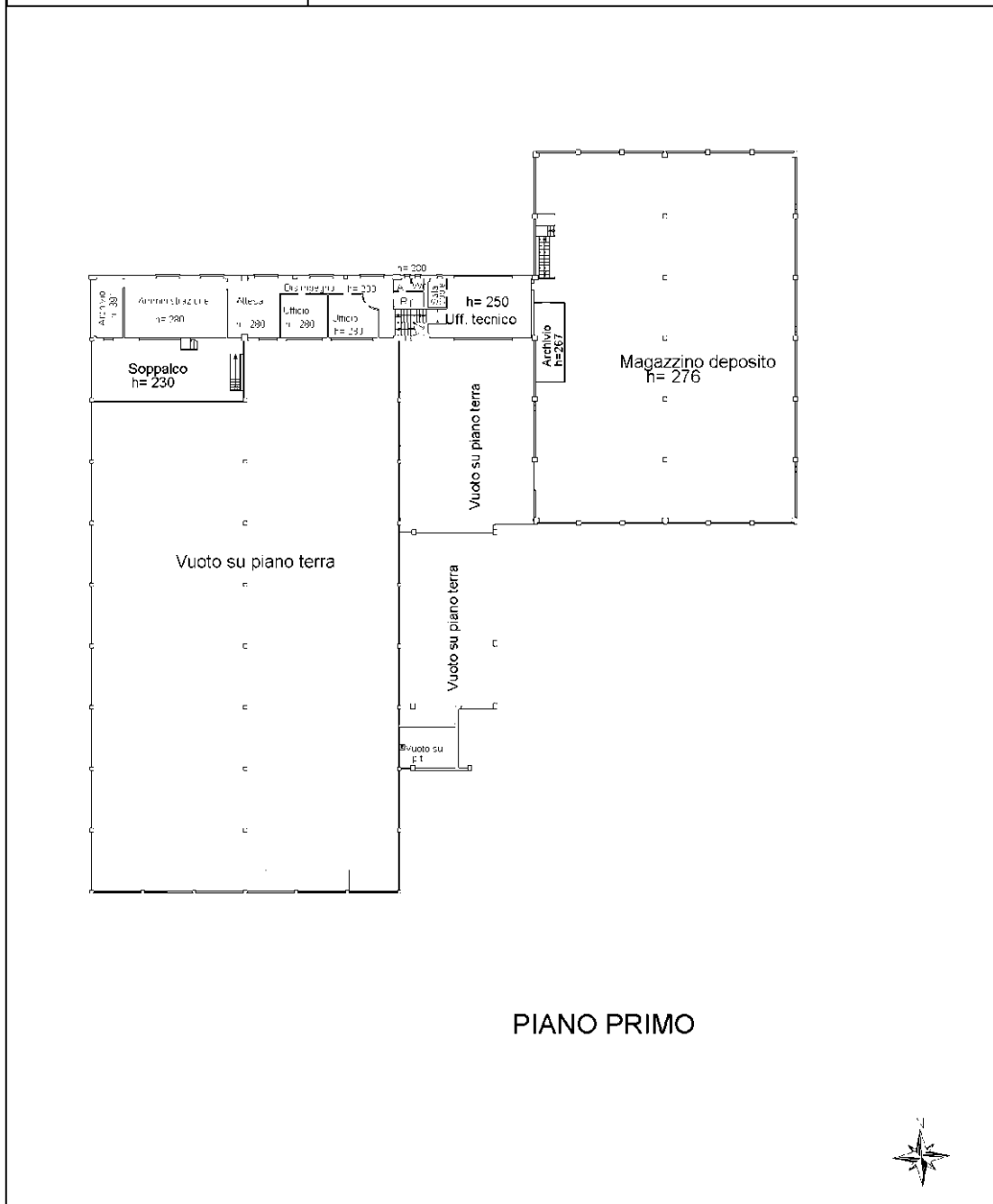
Compilata da:
Grègolin Piergiorgio

Iscritto all'albo:
Geometri

Prov. Treviso

N. 1385

Scheda n. 2 Scala 1: 500



Dichiarazione protocollo n. TV0226494 del 22/07/2008

Agenzia del Territorio
CATASTO FABBRICATI
Ufficio Provinciale di
Treviso

Planimetria di u.i.u. in Comune di **Carbonera**

Via **Boschi**

civ. 80

Identificativi Catastali:

Compilata da:
Gregolin Piergiorgio

Sezione: **D**

Iscritto all'albo:
Geometri

Foglio: **4**

Particella: **450**

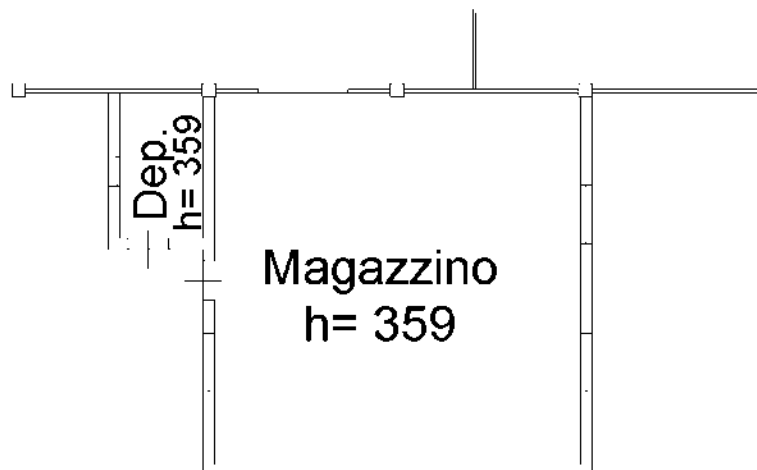
Prov. **Treviso**

N. **1385**

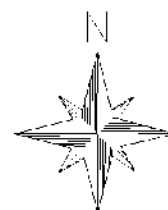
Scheda n. **1**

Scala 1: **200**

Altra unita'
stessa ditta



PIANO TERRA



Ultima planimetria in atti

