Data presentazione:01/06/1999 - Data: 19/06/2019 - n. T84758 - Richiedente: TSSLFR49C25F443S

MODULARIO
F. rig. rend. 497

MOD. BN (CEU)

LIRE 200

MINISTERO DELLE FINANZE
DIPARTIMENTO DEL TERRITORIO

CATASTO EDILIZIO URBANO (RDL 13-4-1939, n. 652)

Planimetria di u.i.u. in Comune di VALDOBBIADENE via PIAZZA G. MARCONI civ. 11

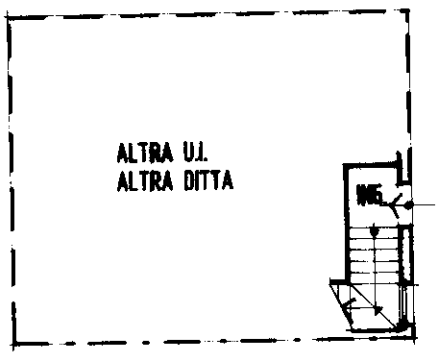

PIANO TERRA

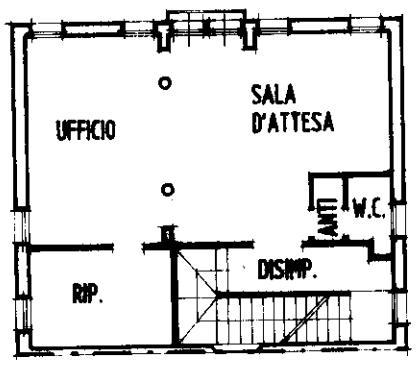

PIANO PRIMO H.2.70

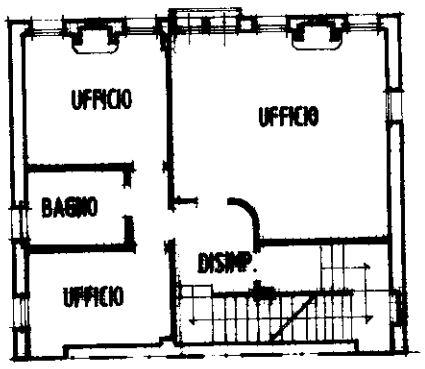

PIANO SECONDO H.2.90

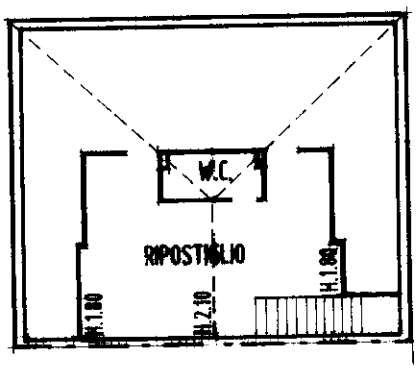

PIANO SOTTOTETTO

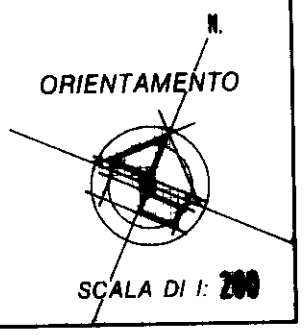

Dichiarazione di N.C. ☐
Denuncia di variazione ☒

Identificativi catastali
F. A/3
n. 153 sub. 6

Compilata dal Geom.
(Titolo, cognome e nome)
DALL'ARA Vittorio
Iscritto all'albo de i Geometri
della provincia di Treviso n. 698
data Firma

RISERVATO ALL'UFFICIO

Roma - Istituto Poligrafico e Zecca dello Stato - P.V.

Catasto dei Fabbricati - Situazione al 19/06/2019 - Comune di VALDOBBIADENE (L565) - < Sez.Urb.: A - Foglio: 16 - Particella: 153 - Subalterno: 6 >
PIAZZA GUGLIELMO MARCONI n. 11 piano: T-1-2-3;
Pag. 01 - 10

Data presentazione:01/06/1999 - Data: 19/06/2019 - n. T84758 - Richiedente: TSSLFR49C25F443S
Totale schede: 1 - Formato di acquisizione: A4(210x297) - Formato stampa richiesto: A3(297x420)
Ultima planimetria in atti