ALLEGATO N. 9

Agenzia del Territorio
CATASTO FABBRICATI
Ufficio Provinciale di
Treviso

Dichiarazione protocollo n. TV0288154 del 26/09/2008

Planimetria di u.i.u. in Comune di Preganziol

Piazza Gabbin civ.

Identificativi Catastali:	Compilata da:
Sezione: B	Grasselli Maurizio
Foglio: 10	Iscritto all'albo: Geometri
Particella: 1138	
Subalterno: 37	Prov. Venezia N. 2076

Scheda n. 1 Scala 1:200

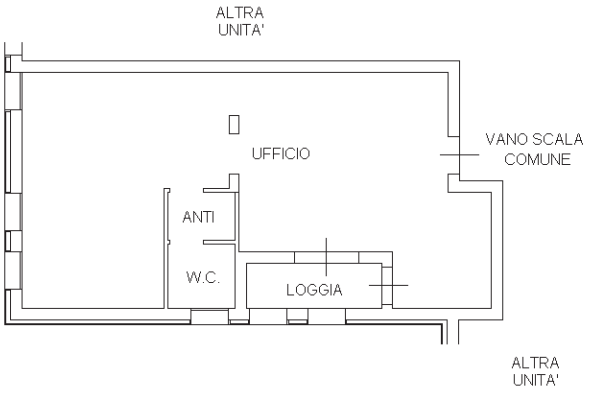

PIANO SECONDO H=2.70

Ultima planimetria in atti

Catasto dei Fabbricati - Situazione al 16/05/2019 - Comune di PREGANZIOL (H022) - < Sez.Urb.: B - Foglio: 10 - Particella: 1138 - Subalterno: 37 >
Firmato DIREZZA GRANSESPE GABBIN PIAZZA GRANSESPE 6 S.P.A. NG CA 3 Serial#: 7b86e1e988d67adebeda771ed6cfd659

ALLEGATO N. 9

Agenzia del Territorio
CATASTO FABBRICATI
Ufficio Provinciale di
Treviso

Dichiarazione protocollo n. TV0288154 del 26/09/2008

Planimetria di u.i.u. in Comune di Preganziol

Piazza Gabbin civ.

Identificativi Catastali:
Sezione: B
Foglio: 10
Particella: 1138
Subalterno: 7

Compilata da:
Grasselli Maurizio

Iscritto all'albo:
Geometri

Prov. Venezia N. 2076

Scheda n. 1 Scala 1:200

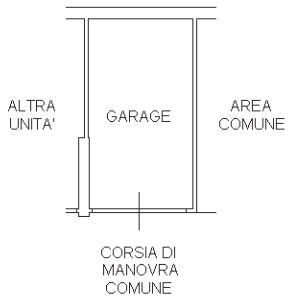

PIANO INTERRATO H=2.40

Ultima planimetria in atti

Catasto dei Fabbricati - Situazione al 16/05/2019 - Comune di PREGANZIOL (H022) - < Sez.Urb.: B - Foglio: 10 - Particella: 1138 - Subalterno: 7 >
Firmato DIREZZA GIUSEPPE GABBIN, Piazza S.P.A. NG CA 3 Serial#: 7b86e1e988d67adebeda771ed6cfd659

ALLEGATO N. 9

Agenzia del Territorio
CATASTO FABBRICATI
Ufficio Provinciale di
Treviso

Dichiarazione protocollo n. TV0288154 del 26/09/2008

Planimetria di u.i.u. in Comune di Preganziol

Piazza Gabbin civ.

Identificativi Catastali:
Sezione: B
Foglio: 10
Particella: 1138
Subalterno: 18

Compilata da:
Grasselli Maurizio

Iscritto all'albo:
Geometri

Prov. Venezia N. 2076

Scheda n. 1 Scala 1:200

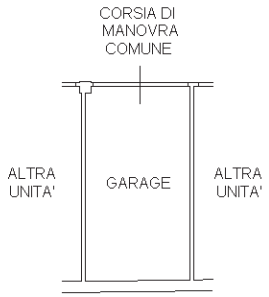

PIANO INTERRATO H=2.40

Ultima planimetria in atti

Catasto dei Fabbricati - Situazione al 16/05/2019 - Comune di PREGANZIOL (H022) - < Sez.Urb.: B - Foglio: 10 - Particella: 1138 - Subalterno: 18 >
Firmato DI LAZZA GIANSEPPE GABBIN, PIAZZA GABBIN, 6 S.P.A. NG CA 3 Serial#: 7b86e1e988d67adebeda771ed6cfd659

ALLEGATO N. 9

ELABORATO PLANIMETRICO

Compilato da:
Da Re Francesco

Iscritto all'albo:
Geometri

Prov. Treviso N. 2323

Agenzia del Territorio
CATASTO FABBRICATI
Ufficio Provinciale di
Treviso

Comune di Preganziol
Sezione: B Foglio: 10 Particella: 1138

Protocollo n. TV0431327 del 21/12/2011
Tipo Mappale n. del

Dimostrazione grafica dei subalterni

Scala 1 : 500

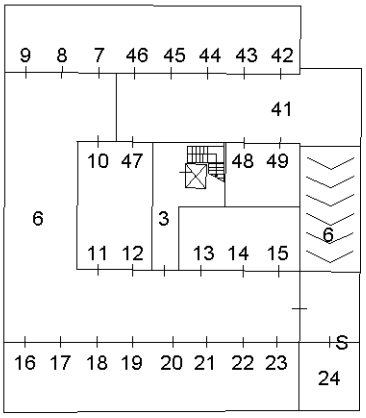

PIANO INTERRATO

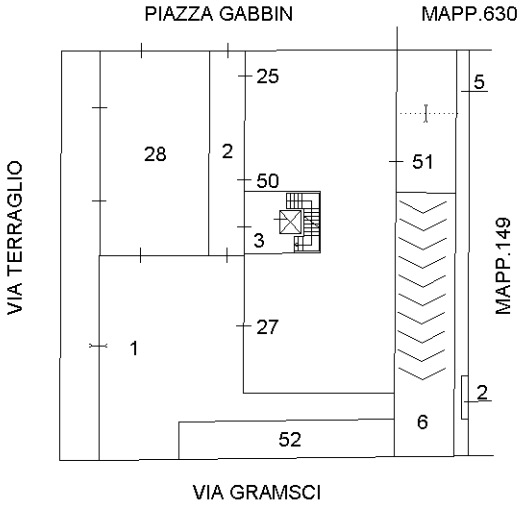

PIANO TERRA

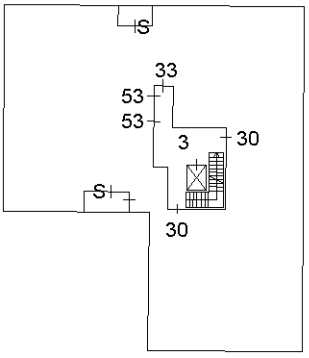

PIANO PRIMO

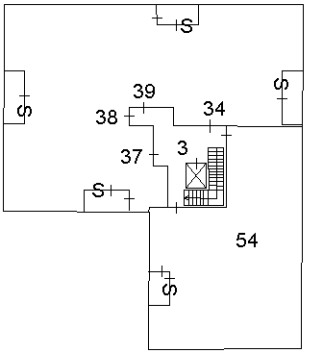

PIANO SECONDO

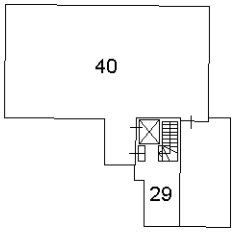

PIANO TERZO

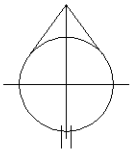

SCALA 1:500

Ultima planimetria in atti

Totale schede: 1 - Formato di acquisizione: A4(210x297) - Formato stampa richiesto: A4(210x297) - Fattore di scala non utilizzabile

Catasto dei Fabbricati - Situazione al 22/08/2019 - Comune di PREGANZIOL (H022) - < Sez.Urb.: B - Foglio: 10 - Particella: 1138 - Elaborato planimetrico >
Firmato Da: DE ZEN FRANCESCO Emesso Da: ARUBAPEC S.P.A. NG CA 3 Serial#: 7b86e1e988d67adebeda771ed6cfd659

Direzione Provinciale di Treviso
Ufficio Provinciale - Territorio
Servizi Catastali
Comune di: PREGANZIOL
Elenco Subalterni

ACCERTAMENTO DELLA PROPRIETA IMMOBILIARE URBANA
ELENCO DEI SUBALTERNI ASSEGNATI

Comune	Sezione	Foglio	Particella	Tipo mappale	del:
PREGANZIOL	B	10	1121		

Sub	UBICAZIONE via/piazza	n°civ	Piani	Scala	Int.	DESCRIZIONE
						AREA URBANA SOPPRESSA PER NUOVA COSTRUZIONE ASSUME MAPP.1138 SUB.1,2,3,4,5,6,7,8,9,10,11,12,13,14,15,16,17,18,19,20,21, 22,23,24,25,26,27,28,29,30,31,32,33,34,35,36,37,38,39,40.

Comune	Sezione	Foglio	Particella	Tipo mappale	del:
PREGANZIOL	B	10	1138		

Sub	UBICAZIONE via/piazza	n°civ	Piani	Scala	Int.	DESCRIZIONE
1	piazza gabbin		T			B. C. N. C. PIAZZETTA GRAVATA DA SERVITU' AD USO PUBBLICO COMUNE AI SUB.7,8,9,10,11,12,13,14,15,16,17,18,19,20,21,22,23,24,25 ,27,30,31,32,33,34,37,38,39,40,50,53,54
2	piazza gabbin		T			B. C. N. C. SPAZIO CONTATORI GAS E PORTICO PEDONALE GRAVATO DA SERVITU' AD USO PUBBLICO CON L'ECCEZIONE DELLE ORE NOTTURNE DALLE 20.00 ALLE 08.00, COMUNE AI SUB.25,27,30,31,32,33,34,37,38,39,40,50,53,54.
3	piazza gabbin		S1-T1-2 3			B. C. N. C. VANI SCALA, ASCENSORE, ATRI E CORRIDOI, COMUNE AI SUB. 30,31,32,33,34,37,38,39,40,54.
4	piazza gabbin		S1-T			B. C. N. C. SPAZI A PARCHEGGIO AD USO PUBBLICO COMUNE AI SUB.25,26,27,28,33 SOPPRESSO E SOSTITUITO DAI SUB.41,42,43,44,45,46,47,48,49,52 PER FRAZIONAMENTO.
5	piazza gabbin		T			B. C. N. C. AREA SCOPERTA DI PASSAGGIO E PER IMPIANTI COMUNE AI SUB. 25,27,33,50,53.
6	piazza gabbin		S1-T			B. C. N. C. RAMPA E CORSIA DI MANOVRA COMUNE AI SUB.7,8,9,10,11,12,13,14,15,16,17,18,19,20,21,22,23,24,25 ,27,30,31,32,33,34,37,38,39,40,50,53,54.
7	piazza gabbin		S1			AUTORIMESSA
8	piazza gabbin		S1			AUTORIMESSA
9	piazza gabbin		S1			AUTORIMESSA
10	piazza gabbin		S1			AUTORIMESSA
11	piazza gabbin		S1			AUTORIMESSA
12	piazza gabbin		S1			AUTORIMESSA
13	piazza gabbin		S1			AUTORIMESSA
14	piazza gabbin		S1			AUTORIMESSA
15	piazza gabbin		S1			AUTORIMESSA
16	piazza gabbin		S1			AUTORIMESSA
17	piazza gabbin		S1			AUTORIMESSA
18	piazza gabbin		S1			AUTORIMESSA
19	piazza gabbin		S1			AUTORIMESSA
20	piazza gabbin		S1			AUTORIMESSA
21	piazza gabbin		S1			AUTORIMESSA
22	piazza gabbin		S1			AUTORIMESSA
23	piazza gabbin		S1			AUTORIMESSA
24	piazza gabbin		S1			AUTORIMESSA CON AREA DI MANOVRA ESCLUSIVA DI MQ.30
25	piazza gabbin		T			UFFICIO
26	piazza gabbin		T			NEGOZIO CON SCOPERTO ESCLUSIVO DI MQ.55 SOPPRESSO E SOSTITUITO DAI SUB.50 E SUB.51 PER FRAZIONAMENTO
27	piazza gabbin		T			NEGOZIO
28	piazza gabbin		T			NEGOZIO, SOPPRESSO E SOSTITUITO DAL SUB 53 PER MODIFICHE INTERNE.
29	piazza gabbin		3			B. C. N. C. CENTRALE IMPIANTI COMUNE AI SUB.30,31,32,34,37,38,39,40,54.
30	piazza gabbin		1			UFFICIO
31	piazza gabbin		1			UFFICIO
32	piazza gabbin		1			UFFICIO
33	piazza gabbin		1			UFFICIO

Segue

Firmato Da: DE ZEN FRANCESCO Emesso Da: ARUBAPEC S.P.A. NG CA 3 Serial#: 7b86e1e988d67adebeda771ed6cfd659

Direzione Provinciale di Treviso
Ufficio Provinciale - Territorio
Servizi Catastali
Comune di: PREGANZIOL
Elenco Subalterni

ACCERTAMENTO DELLA PROPRIETA IMMOBILIARE URBANA
ELENCO DEI SUBALTERNI ASSEGNATI

Comune	Sezione	Foglio	Particella	Tipo mappale	del:
PREGANZIOL	B	10	1138		

Sub	UBICAZIONE via/piazza	n°civ	Piani	Scala	Int.	DESCRIZIONE
34	piazza gabbin		2			ALLOGGIO
35	piazza gabbin		2			UNITA' IN CORSO DI COSTRUZIONE SOPPRESSO E SOSTITUITO DAL SUB.54 PER FUSIONE CON SUB.36 E DEFINIZIONE DI U. I. U.
36	piazza gabbin		2			UNITA' IN CORSO DI COSTRUZIONE SOPPRESSO E SOSTITUITO DAL SUB.54 PER FUSIONE CON SUB.35 E DEFINIZIONE DI U. I. U.
37	piazza gabbin		2			UFFICIO
38	piazza gabbin		2			UFFICIO
39	piazza gabbin		2			ALLOGGIO
40	piazza gabbin		3			ALLOGGIO
41	piazza gabbin		S1			B. C. N. C. AREA DI PASSAGGIO E MANOVRA DI MQ.114 GRAVATA DI SERVITU' AD USO PUBBLICO COMUNE AI SUB.7,8,9,10,11,12,13,14,15,16,17,18,19,20,21,22,23,24,25,27,30,31,32,33,34,37,38,39,40,50,53,54.
42	piazza gabbin		S1			(BCC) POSTO AUTO COPERTO GRAVATO DA SERVITU' AD USO PUBBLICO COMUNE AI SUB.7,8,9,10,11,12,13,14,15,16,17,18,19,20,21,22,23,24,25,27,30,31,32,33,34,37,38,39,40,50,53,54.
43	piazza gabbin		S1			(BCC) POSTO AUTO COPERTO GRAVATO DA SERVITU' AD USO PUBBLICO COMUNE AI SUB.7,8,9,10,11,12,13,14,15,16,17,18,19,20,21,22,23,24,25,27,30,31,32,33,34,37,38,39,40,50,53,54.
44	piazza gabbin		S1			(BCC) POSTO AUTO COPERTO GRAVATO DA SERVITU' AD USO PUBBLICO COMUNE AI SUB.7,8,9,10,11,12,13,14,15,16,17,18,19,20,21,22,23,24,25,27,30,31,32,33,34,37,38,39,40,50,53,54.
45	piazza gabbin		S1			(BCC) POSTO AUTO COPERTO GRAVATO DA SERVITU' AD USO PUBBLICO COMUNE AI SUB.7,8,9,10,11,12,13,14,15,16,17,18,19,20,21,22,23,24,25,27,30,31,32,33,34,37,38,39,40,50,53,54.
46	piazza gabbin		S1			(BCC) POSTO AUTO COPERTO GRAVATO DA SERVITU' AD USO PUBBLICO COMUNE AI SUB.7,8,9,10,11,12,13,14,15,16,17,18,19,20,21,22,23,24,25,27,30,31,32,33,34,37,38,39,40,50,53,54.
47	piazza gabbin		S1			(BCC) POSTO AUTO COPERTO GRAVATO DA SERVITU' AD USO PUBBLICO COMUNE AI SUB.7,8,9,10,11,12,13,14,15,16,17,18,19,20,21,22,23,24,25,27,30,31,32,33,34,37,38,39,40,50,53,54.
48	piazza gabbin		S1			(BCC) POSTO AUTO COPERTO GRAVATO DA SERVITU' AD USO PUBBLICO COMUNE AI SUB.7,8,9,10,11,12,13,14,15,16,17,18,19,20,21,22,23,24,25,27,30,31,32,33,34,37,38,39,40,50,53,54.
49	piazza gabbin		S1			(BCC) POSTO AUTO COPERTO GRAVATO DA SERVITU' AD USO PUBBLICO COMUNE AI SUB.7,8,9,10,11,12,13,14,15,16,17,18,19,20,21,22,23,24,25,27,30,31,32,33,34,37,38,39,40,50,53,54.
50	piazza gabbin		T			NEGOZIO DERIVA DAL SUB.26 PER FRAZIONAMENTO
51	piazza gabbin		T			B. C. N. C. AREA SCOPERTA DI MQ.55 COMUNE AI SUB.7,8,9,10,11,12,13,14,15,16,17,18,19,20,21,22,23,24,25,27,30,31,32,33,34,37,38,39,40,50,53,54 DERIVA DAL SUB.26 PER FRAZIONAMENTO.
52	piazza gabbin		T			B. C. N. C. AREA SCOPERTA DI MQ.52 COMUNE AI SUB.7,8,9,10,11,12,13,14,15,16,17,18,19,20,21,22,23,24,25,27,30,31,32,33,34,37,38,39,40,50,53,54.
53	piazza gabbin	SNC	T			UFFICIO O STUDIO PRIVATO, SOPPRIME E SOSTITUISCE IL SUB 28 PER MODIFICHE INTERNE.
54	piazza gabbin	14	2			STUDIO PRIVATO DERIVA DAI SUB.35 E 36 PER FUSIONE E DEFINIZIONE DI U. I. U.

Segue

Firmato Da: DE ZEN FRANCESCO Emesso Da: ARUBAPEC S.P.A. NG CA 3 Serial#: 7b86e1e988d67adebeda771ed6cfd659

Direzione Provinciale di Treviso
Ufficio Provinciale - Territorio
Servizi Catastali
Comune di: PREGANZIOL
Elenco Subalterni

ACCERTAMENTO DELLA PROPRIETA IMMOBILIARE URBANA
ELENCO DEI SUBALTERNI ASSEGNATI

Unità immobiliari n. 55 Tributi erariali: 0,00

Visura telematica

Firmato Da: DE ZEN FRANCESCO Emesso Da: ARUBAPEC S.P.A. NG CA 3 Serial#: 7b86e1e988d67adebeda771ed6cfd659