MODULARIO
F. rig. rend 497

MINISTERO DELLE FINANZE
DIPARTIMENTO DEL TERRITORIO
CATASTO EDILIZIO URBANO (RDL 13-4-1939, n. 652)

MOD. BN (CEU)

LIRE 500

Planimetria di u.i.u. in Comune di CASTELFRANCO VENETO via MOLINO DI FERRO civ.

1° PIANO

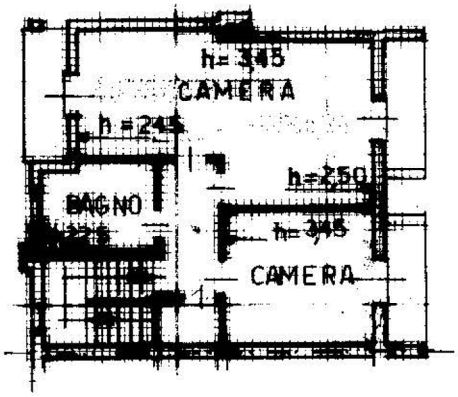

PIANO TERRA

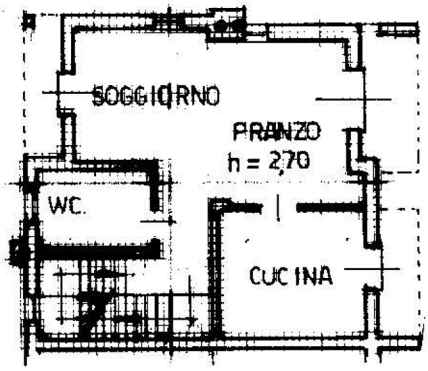

1° SOTTOSTRADA

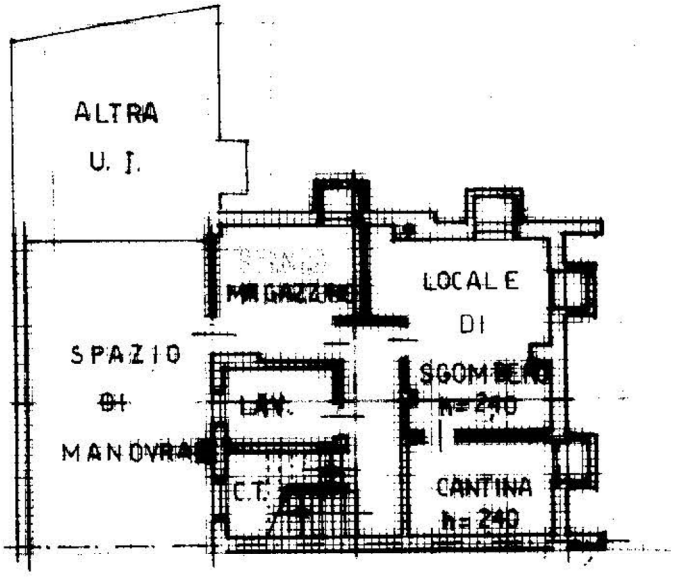

ORIENTAMENTO

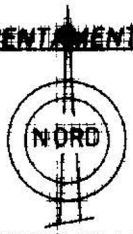

SCALA DI 1: 200

Dichiarazione di N.C. ☒
Denuncia di variazione ☐

Identificativi catastali
F. G/2
n. 496 sub. 2

Compilata dal GEOMETRA
(Titolo, cognome e nome)
FONTANIVE SERGIO
Iscritto all'albo de I GEOMETRI
della provincia di TREVISO n. 1703
data 4/05/1998 Firma

Geom. Fontanive Sergio - Castelfranco V.to - Albo Geometri Prov. Treviso N° 1703

RISERVATO ALL'UFFICIO

Roma - Istituto Poligrafico e Zecca dello Stato - P.V.