

MODULARIO
F. - Catasto - 431



MINISTERO DELLE FINANZE
DIPARTIMENTO DEL TERRITORIO

Mod. EP/1 CEU

Ufficio Tecnico Erariale di TREVISO

ELABORATO PLANIMETRICO

Pag. n. 1 di 1

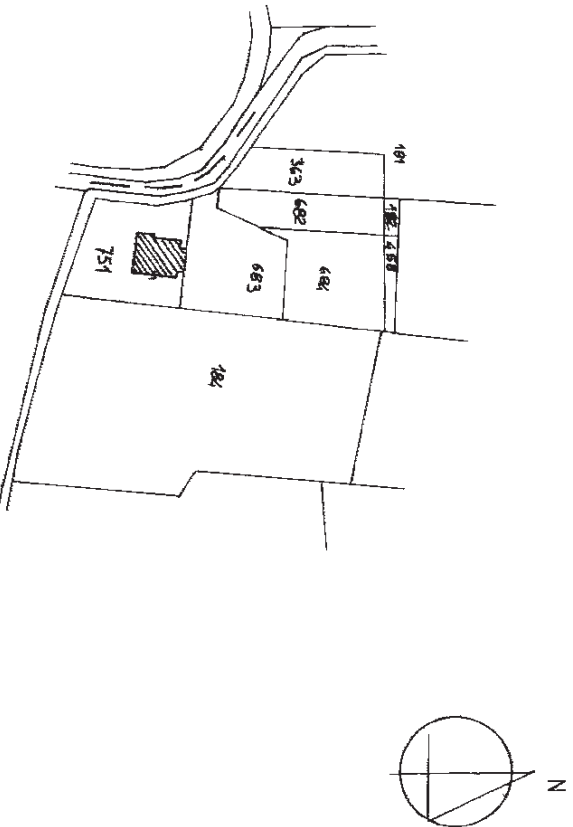
Ubicazione e riferimenti catastali dell'immobile

Comune VEDELAGO
Via/piazza CORBETTA

n.
ESTRATTO DI MAPPA scala 1:2026

C.T. Sez. Fgl. 45 Mapp. 751
C.E.U. Sez. E Fgl. 3 Mapp. 751
Tipo mappale n. 1425 del 2001


PROT. 31906 DEL 29-0-01



Riservato all'Ufficio Tecnico Erariale

L'operatore

Ultima planimetria in atti
 Sostituisce il presente mod. EP/1 prot. T41008 - Richiedente: Telematico
 Data presentazione: 05/03/2001 - Data: 05/07/2017 - Formato: stampato telematico
 Totale schede: 3 - Formato di acquisizione: A4(210x297) - Formato stampa richiesta: A4(210x297) - Fattore di scala: 1



MODULARIO
F. - Catàsto - 492



MINISTERO DELLE FINANZE
DIPARTIMENTO DEL TERRITORIO

Mod. EP/2 CEU

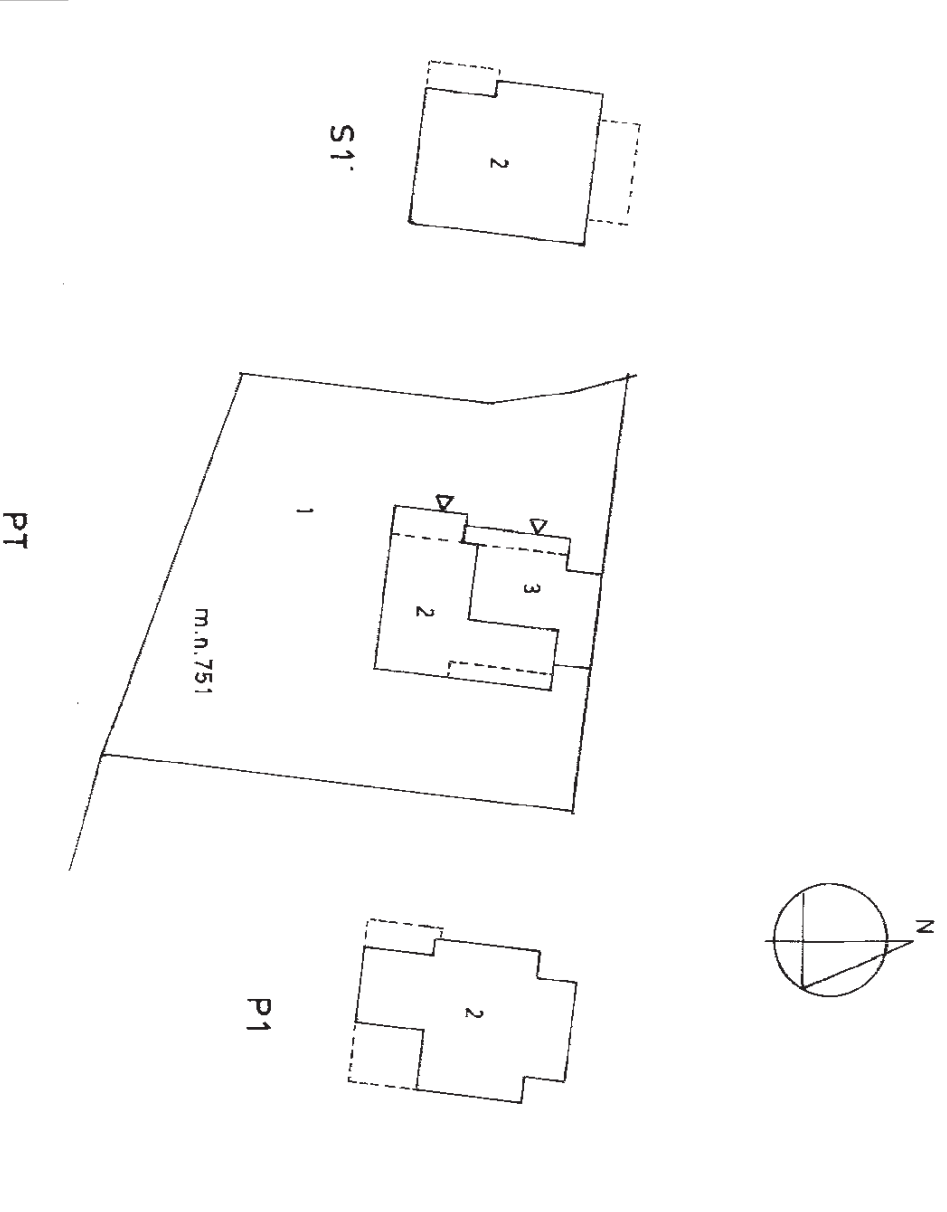
Ufficio Tecnico Erariale di TREVISO

ELABORATO PLANIMETRICO

Pag. n. 1 di 1


Comune VEDELAGO	Sezione E	Foglio 3	Numero 751	Tipo mappa n. 1425 31906 PROI	del 2001 29 01 2001
---------------------------	---------------------	--------------------	----------------------	---	---

DIMOSTRAZIONE GRAFICA DEI SUBALTERNI ASSEGNATI scala 1: **500**



Reservato all'Ufficio Tecnico Erariale L'operatore

Ultima planimetria in atti
Protocollo: **76315**
Sostituisce il presente mod. EP/2 prot. n. **31906 PROI** del **29 01 2001**
Data presentazione: **05/03/2001** - Data: **05/07/2017** - n. **T41008** - Richiedente: **Telematico**
Totale schede: **1** - Foglio: **3** - Sezione: **E** - Particella: **751** - Elabora: **EP/2** - Formato stampa: **richiesto: A4(210X297)** - Fattore di scala: **1:500**



MODULARIO
F. Cassio - 433

MINISTERO DELLE FINANZE
DIPARTIMENTO DEL TERRITORIO

Mod. EP13 CEU

Ufficio Tecnico Erariale di **TREVISO**

ELABORATO PLANIMETRICO

ELENCO DEI SUBALTERNI ASSEGNATI

Pag. n. 1 di 1

Comune	Sezione	Foglio	Numero	N. divisione	Tipo assegn. n.	Data
VEDELAGO	E	3	751		31906 PROT.	29.01.2001

Numero	Sub.	UBICAZIONE via/piazza	N. piano		INT.	DESCRIZIONE
			divisio			
751	1	VIA CORBETTA		T		B.C.N.C. AREA SCOPERTA M.0,921 - COMUNE-M SUB2 E 3
751	2	VIA CORBETTA		S/311		ABITAZIONE
751	3	VIA CORBETTA		T		DEPOSITO

Riservato all'Ufficio Tecnico Erariale

L'operatore

Ultima planimetria n.:

76745

Posto n. 141008 - Presente mod. EP13 prot. 76745
 Spett.le Ufficio Tecnico Erariale - Ufficio di Treviso, il 05/07/2017, l'ing. Alessandro Biasuzzi, iscritto all'Ordine degli Ingegneri di Treviso, n. 29997, in forza presso l'Ufficio Tecnico Erariale di Treviso, n. 141008, ha richiesto la stampa telematica del presente elaborato planimetrico con la seguente descrizione: "Elaborato planimetrico relativo alla particella n. 751, foglio n. 3, sezione E, comune di Veduggio (MI)".
 Data presentazione: 05/03/2001 - Data: 05/07/2017 - n. T41008 - Richiedente: Telematico
 Totale sottoscritti: 1 - Gruppo: 1 - SP: 1 - Sub: 3 - Foglio: 3 - Sezione: E - Comune: MI - Prov: VI - Fattore di scala: 1:1000000

