

MODULARIO
F. rig. rend. 497

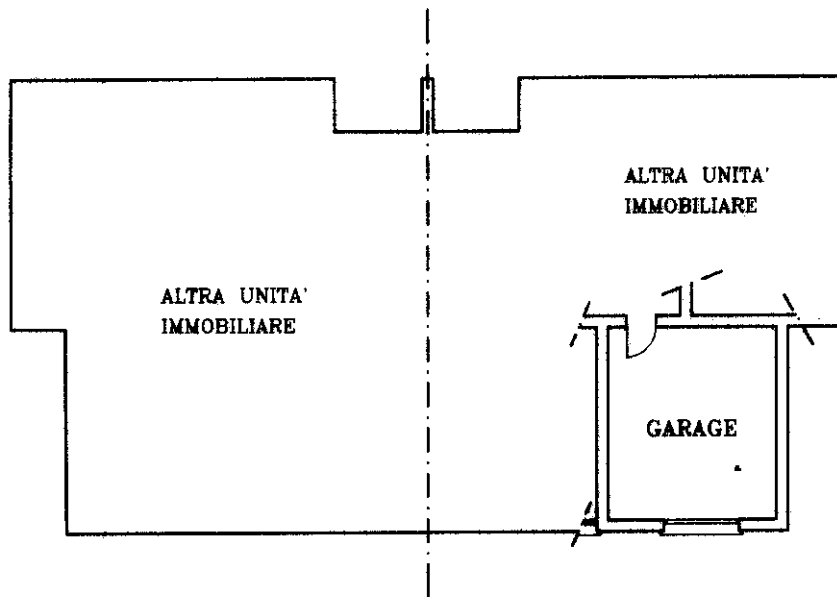


MINISTERO DELLE FINANZE
DIPARTIMENTO DEL TERRITORIO
CATASTO EDILIZIO URBANO (RDL 13-4-1939, n. 652)

MOD. **BN** (CEU)

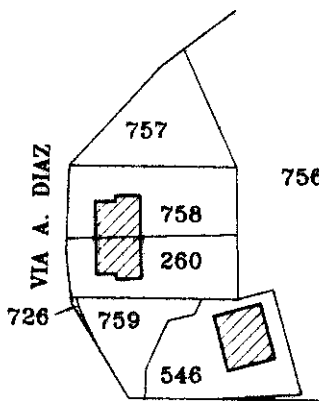
LIRE
500

Planimetria di u.i.u. in Comune di **CARBONERA** via **A. DIAZ** civ.



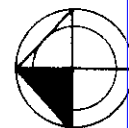
PIANTA PIANO TERRA
H = ML 2.50

COMUNE DI CARBONERA
SEZ. A FOGLIO 5
MAPPALE 260



PLANIMETRIA 1:2000

ORIENTAMENTO



SCALA DI 1:2000

Dichiarazione di N.C.
Denuncia di variazione

Compilata dal **ARCHITETTO**
DE VIDI PIETRO

RISERVATO ALL'UFFICIO

n. **260** sub. **12**

della provincia di **Treviso** **828**

data **26-08-96** Firma *[Signature]*

man 01
Situazione al 23/03/2017 - Comune di CARBONERA (B744) - < Sez. Urb.: A - Foglio: 5 - Particella: 260 - Subalterno: 12 >
Catasto Edilizio Urbano - Direzione Provinciale del Catasto di Treviso - Ufficio di Carbonera - Sp. A. NG CA 3 Serial#: 676202a95496f57299463e71e7e5953d
Firmato Da: **PIETRO DE VIDI**

