

MODULARIO  
F. rig. rend. 497

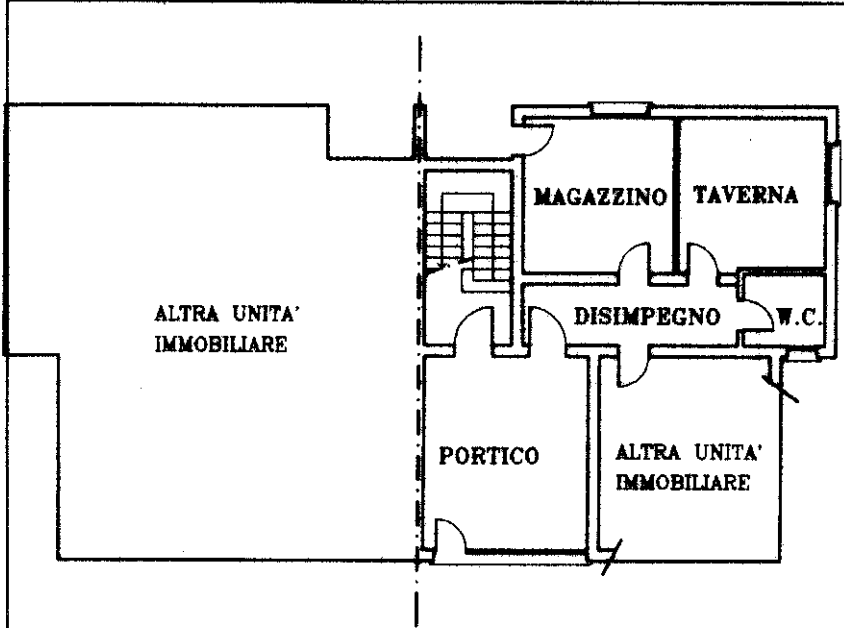


MINISTERO DELLE FINANZE  
DIPARTIMENTO DEL TERRITORIO  
**CATASTO EDILIZIO URBANO** (RDL 13-4-1939, n. 652)

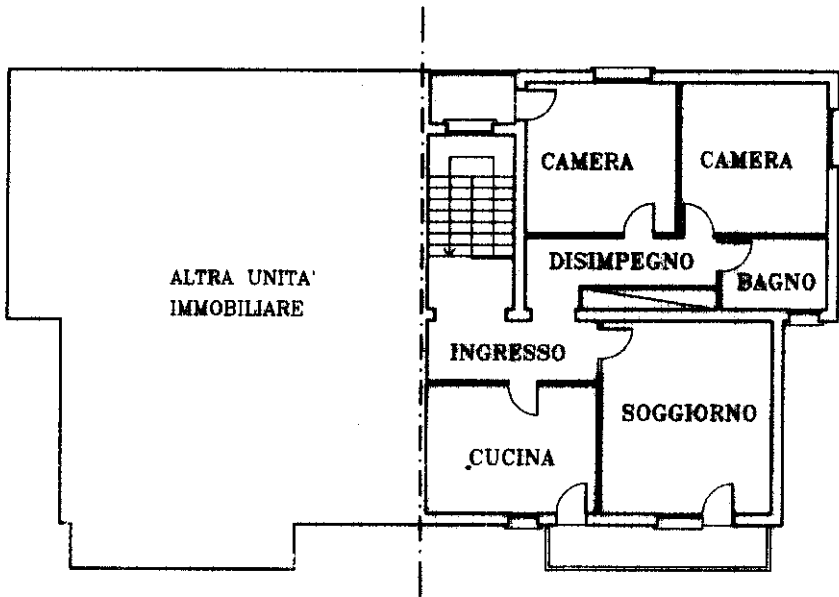
MOD. **BN** (CEU)

LIRE  
**500**

Planimetria di u.i.u. in Comune di **CARBONERA** via **A. DIAZ** civ. ....

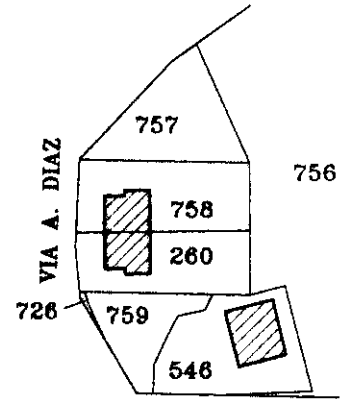


**PIANTA PIANO TERRA**  
H = ML 2.40



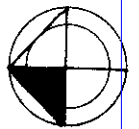
**PIANTA PIANO PRIMO**  
H = ML 2.70

COMUNE DI CARBONERA  
SEZ. A FOGLIO 5  
MAPPALE 260



PLANIMETRIA 1:2000

ORIENTAMENTO



SCALA DI 1:2000

Dichiarazione di N.C.   
Ultima planimetria in atti  
Denuncia di variazione

Compilata dal **ARCHITETTO**  
(Titolo, cognome e nome)

RISERVATO ALL'UFFICIO

