

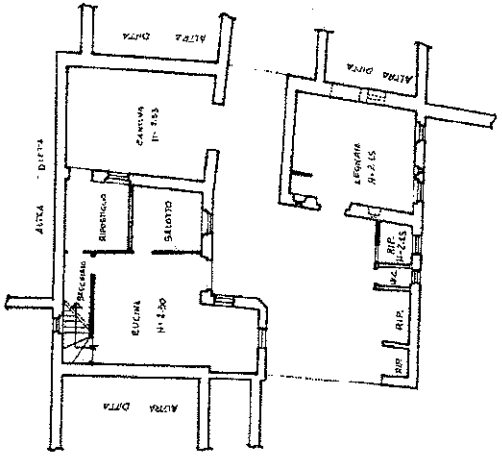
MOD. AN (CEI)
LIRE
400

MINISTERO DELLE FINANZE
DIREZIONE GENERALE DEL CATASTO E DEI S.S.T.T.EE.
CATASTO EDILIZIO URBANO (RDL 13-4-1939, n. 852)
Planimetria di u.i.u. in Comune di CASIGNINI, via VECCHIO P. MARIN

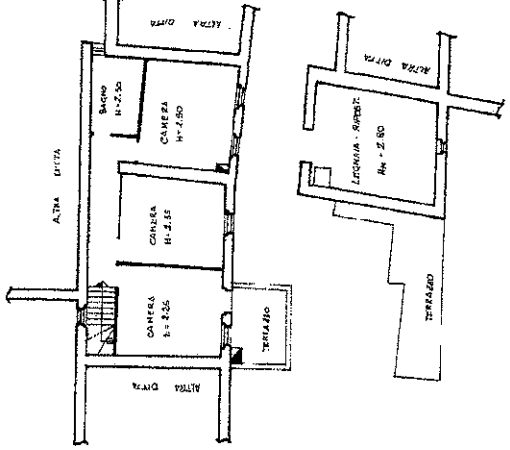


MODELLO
F. 100 - art. 440

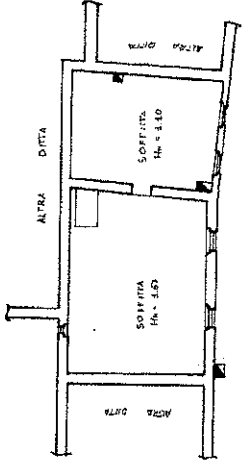
ALLEGATO n. 43



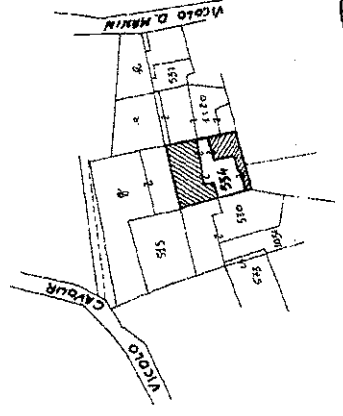
PIANO TERRA



PRIMO PIANO



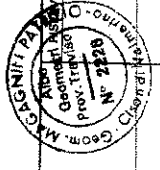
SECONDO PIANO



SCALA 1:1000
ORIENTAMENTO



SCALA DI 1:300



Compilata dal **GEOMETRA** (titolo, categoria e nome)
MASAGGIN, PAOLINO
iscritto all'albo dei **GEOMETRI**
della provincia di **TRIVISO**, n. **2228**
data **28-12-1989**. Firma *Paolino Masaggin*

Dichiarazione di N.C.
Denuncia di variazione
Identificativi catastali (F. 57, art. 28, n. 4, art. 31)
F. 57, art. 28, n. 4, art. 31