

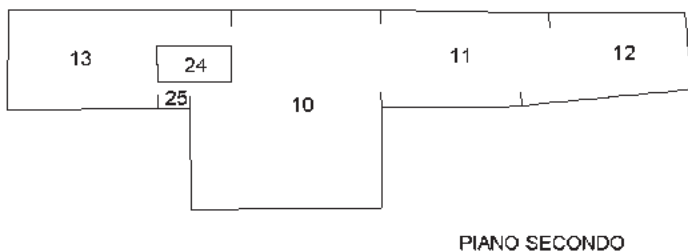
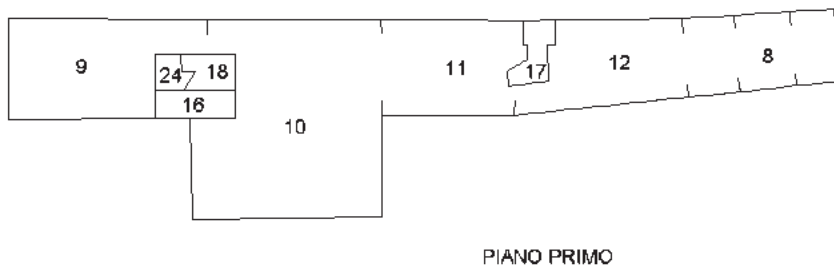
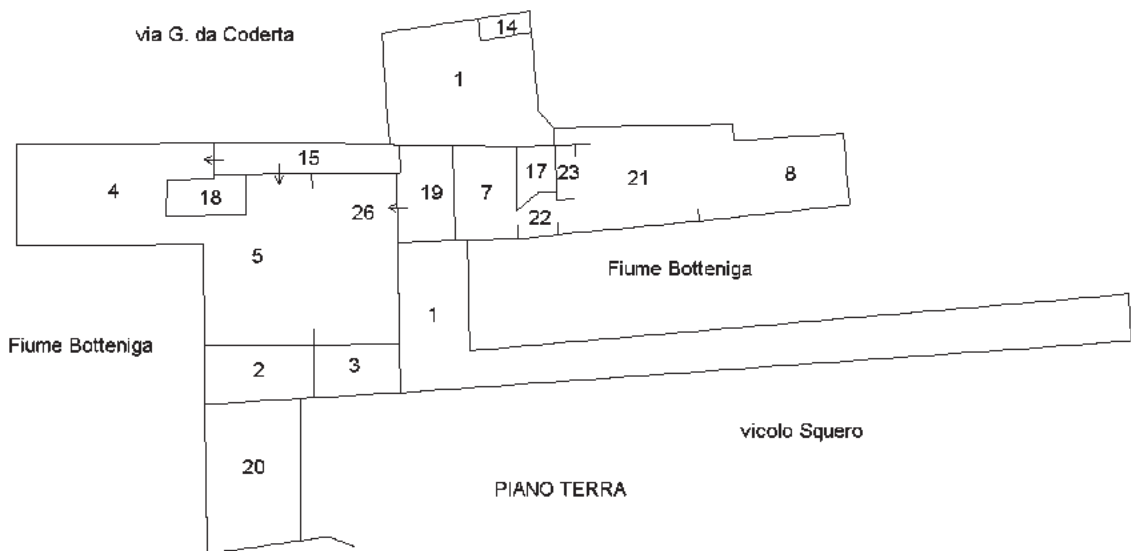
ELABORATO PLANIMETRICO

Compilato da:
Varaschin Francesca
Iscritto all'albo:
Geometri
Prov. Treviso N. 3120

**Agenzia del Territorio
CATASTO FABBRICATI
Ufficio Provinciale di
Treviso**

Comune di Treviso Protocollo n. TV0180533 del 20/05/2009
Sezione: E Foglio: 5 Particella: 158 Tipo Mappale n. del

Dimostrazione grafica dei subalterni Scala 1 : 500



Ultima planimetria in atti

Catasto dei Fabbricati - Situazione al 02/02/2018 - Comune di TREVISO (L407) - < Sez.Urb.: E - Foglio: 5 - Particella: 158 - Elaborato planimetrico >
Firmato Da: POSSAMAI MARIA Emesso Da: ARUBAPEC S.P.A. NG CA 3 Serial#: 56714daab44076f41c8dc5198ae8cc985





MINISTERO DELLE FINANZE

Mod. B (Nuovo Catasto Edilizio Urbano)

DIREZIONE GENERALE DEL CATASTO E DEI SERVIZI TECNICI ERARIALI

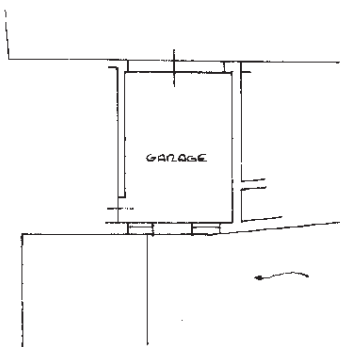
NUOVO CATASTO EDILIZIO URBANO

(N. DECRETO-LEGGE 13 APRILE 1989, N. 152)

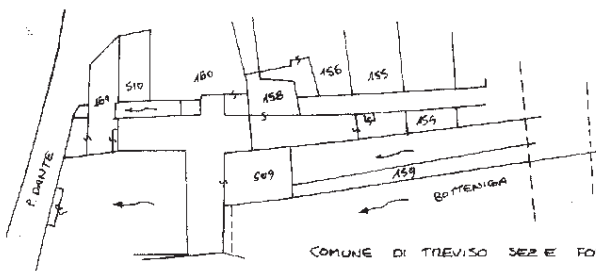
Planimetria dell'immobile situato nel Comune di TREVISO Via G. DA CADERTA
Data GREGGIO PIETRO n.r.TV 1/2/3/32 P. 1/2 - TODESCHINI ANTONIO n.r.VE 8/7/33 e TOSO GIOVANNIA n.TODESCHINI n.r.VE 1/1/35 P. 1/2 in COM.LEGGE

Allegata alla dichiarazione presentata all'Ufficio Tecnico Erariale di TREVISO Scheda N.° 7

MAPP. N.° 158 sub 7

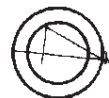


PIANO TERRA
H = 2.85



COMUNE DI TREVISO SEZ. E FOG. 5
ESTRATTO DI MAPPA SCALA 1:1000

ORIENTAMENTO



SCALA DI 1: 200

SPAZIO RISERVATO PER LE ANNOTAZIONI D'UFFICIO

DATA
PROT. N.°

Compilata dal GEOMETRA
(Titolo, nome e cognome del tecnico)

BRUNO BASSO

iscritto all'Albo dei GEOMETRI

della Provincia di TREVISO



18 GIU. 1987

