



N=0

E-100

1 Particella 190

Comune: ODERZO/A
Foglio: 23 All. A
Scala originale: 1:1000
Dimensione cornice: 267.000 x 189.000 metri
19-Sel=2017 10.38.59
Prot. n. T101276/2017

MODULARIO
F. 119, ronn. 487



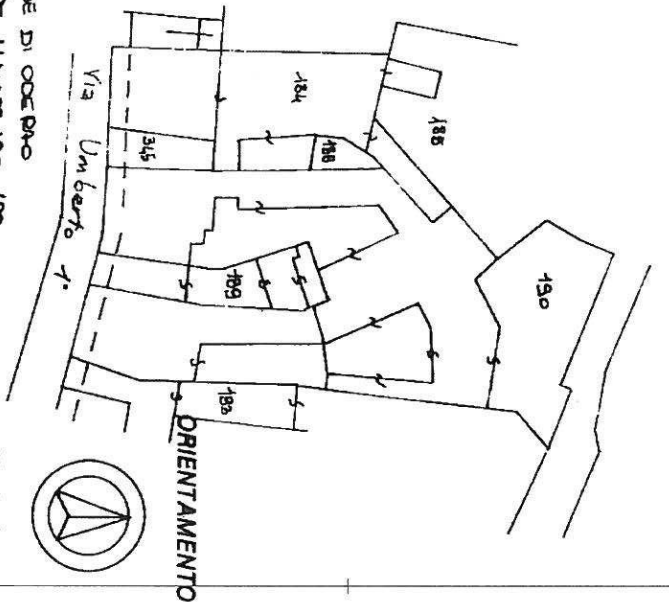
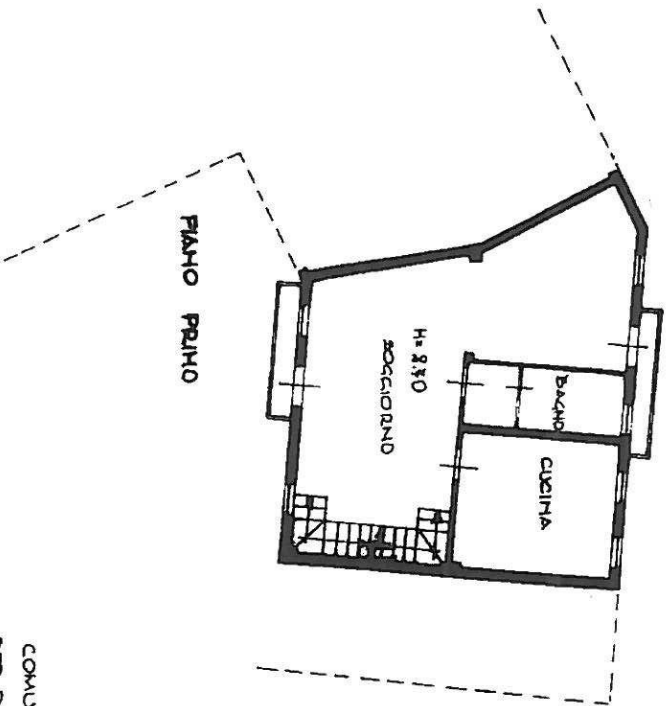
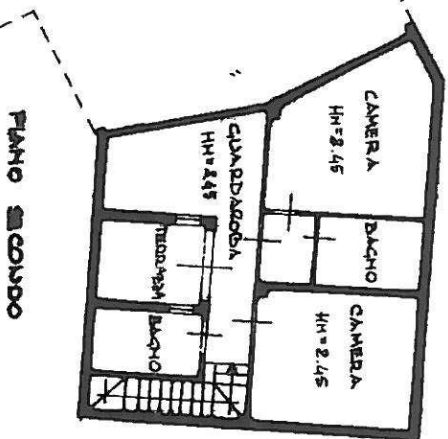
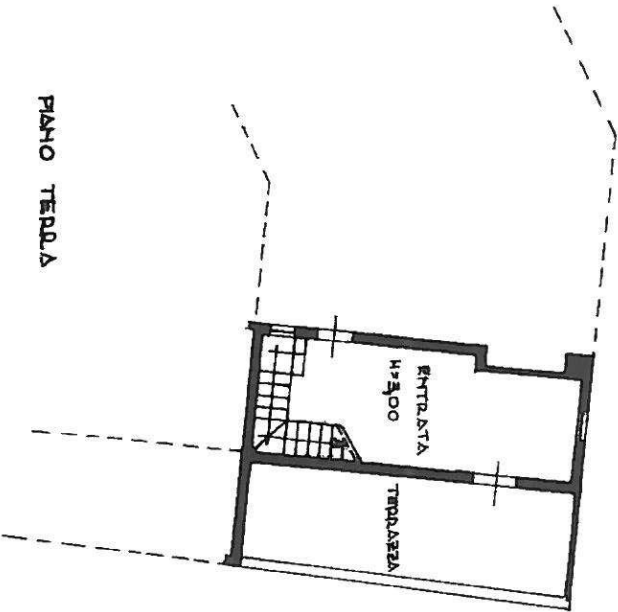
MINISTERO DELLE FINANZE
DIREZIONE GENERALE DEL CATASTO E DEI SS. TT. EE.
CATASTO EDILIZIO URBANO (RDL 13-4-1939, n. 652)



MOD. 5M (CEU)

Planimetria di u.i.u. in Comune di **ODERZO** VIA **UMBERTO 1°**

CIV.



Dichiarazione di N.C.

Urb. **PRIMO**

Compilata dal **ARCHITETTO PILLON**
(Titolo, cognome e nome)

CASARE

Data presentazione: 19/12/1990 - Data: 19/09/2017 - n. **111316** - Richiedente: PRPGNN53H26F999M
Totale Spese: **1** - Fornitrici di acquisizione: A4(210X297)

data **18.12.90** Firma **Pillon Giovanni**

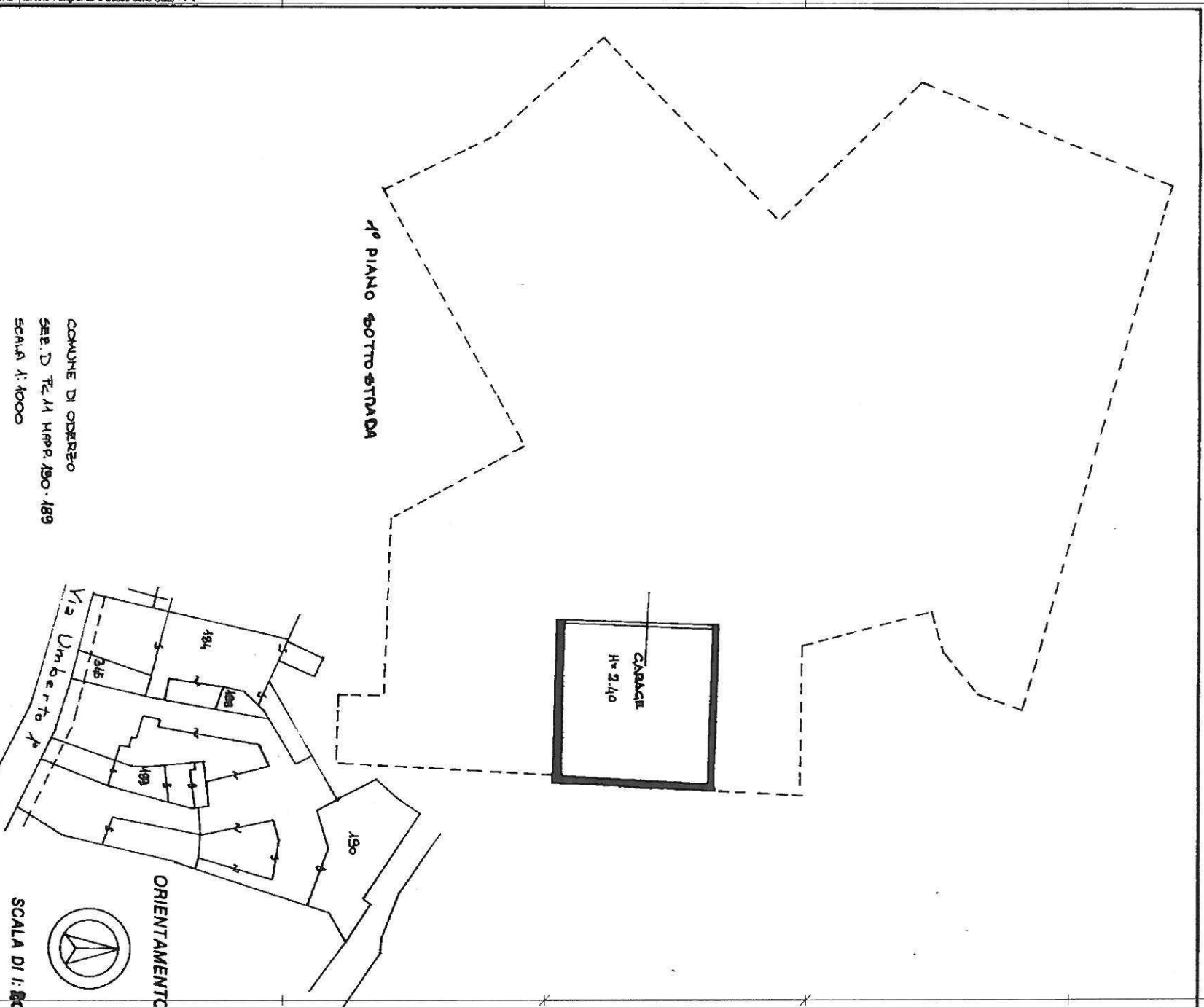
MODULARIO
F. 110/rend. 487



MINISTERO DELLE FINANZE
DIREZIONE GENERALE DEL CATASTO E DEI SS. TT. EE.
CATASTO EDILIZIO URBANO (RDL 13-4-1939, n. 852)

MOD. DM (CEU)
LIRE
250

Planimetria di ul.u. in Comune di **ODERZO** via **UMBERTO 1°** civ.



Roma - Istituto Poligrafico e Zecca dello Stato - P.V.

Dichiarazione di N.C.
Ultima planimetria in atti
Denuncia di variazione

Data presentazione: 19/12/1990 - Data: 19/09/2017 - n. T111317 - Richiedente: PRPGNN53H26F999M
Totale scorporato/Forsesto di acquisizione: 94/109/05/209/21/Forsesto stampato stampra richiesta: (A4(210x297))
F. D. M. della provincia di **TOREVISO** n. **989**

n. **190** sub. **33**

Compilata dal **ARCHITETTO CERRANE**
(Titolo, cognome e nome)

data **18.12.90** Firma **Plano Cer...**

Data presentazione: 19/12/1990 - Data: 29/11/2017 - n. T142664 - Richiedente: Telematico

MOD. AN (CEU)

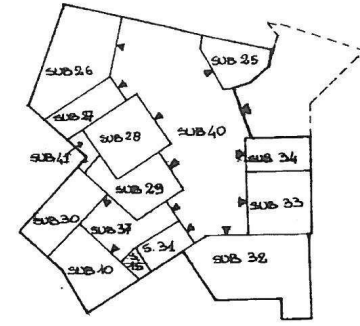
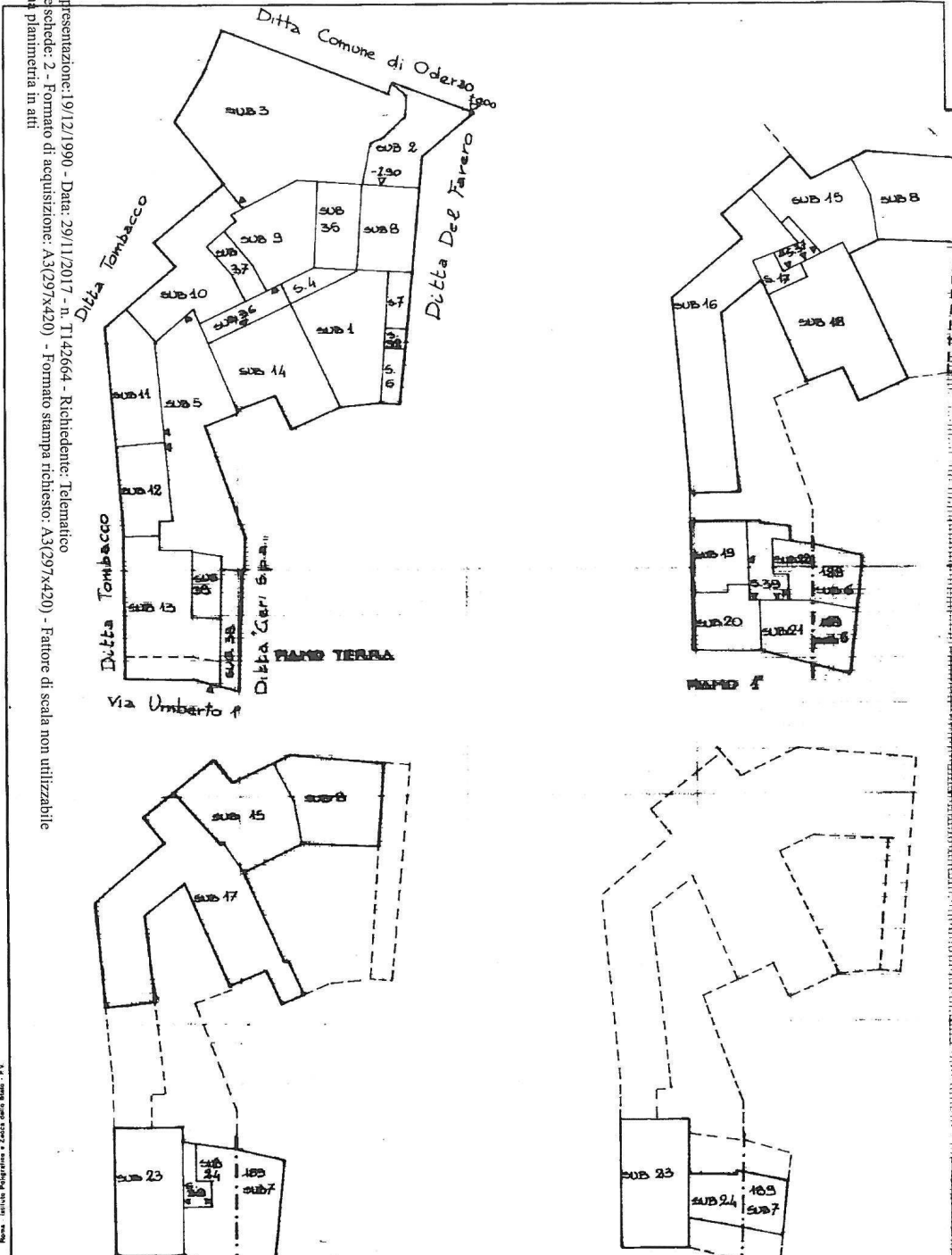
LIRE 400



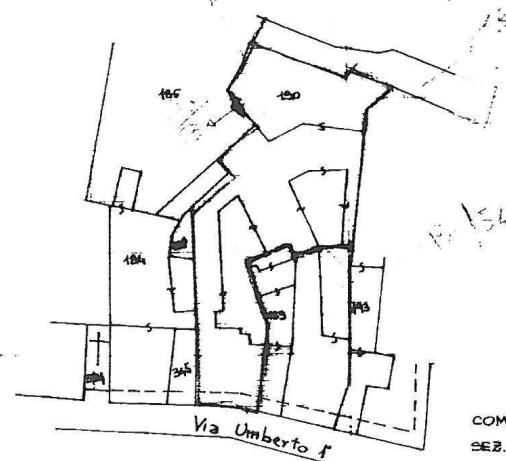
MINISTERO DELLE FINANZE
DIREZIONE GENERALE DEL CATASTO E DEI SS.TT.EE.
CATASTO EDILIZIO URBANO (RDL 13-4-1939, n. 652)

Planimetria di u.i.u. in Comune di ODERZO via UMBERTO 1^a civ.

ELABORATO PLANIMETRICO PER LA DIMOSTRAZIONE DELLA RIPARTIZIONE IN SUBALTERNI



1° PIANO SOTTOSTRADA



Via Umberto 1^a

ORIENTAMENTO



COMUNE DI ODERZO All. A
SEZ. D Fg. M MAP. 190-189
SCALA 1:1000

SCALA DI 1:500

RISERVATO ALL'UFFICIO

Dichiarazione di N.C.
Denuncia di variazione

Compilata dal **ARCH. PILLON CECARE**
(tele. cognome e nome)

Identificativi catastali
F. D. 11
n. 190 sub. 189

Iscritto all'albo de **ARCHITETTI**
della provincia di **TRENTINO** n. 579
data **18-12-30** Firma *[Signature]*