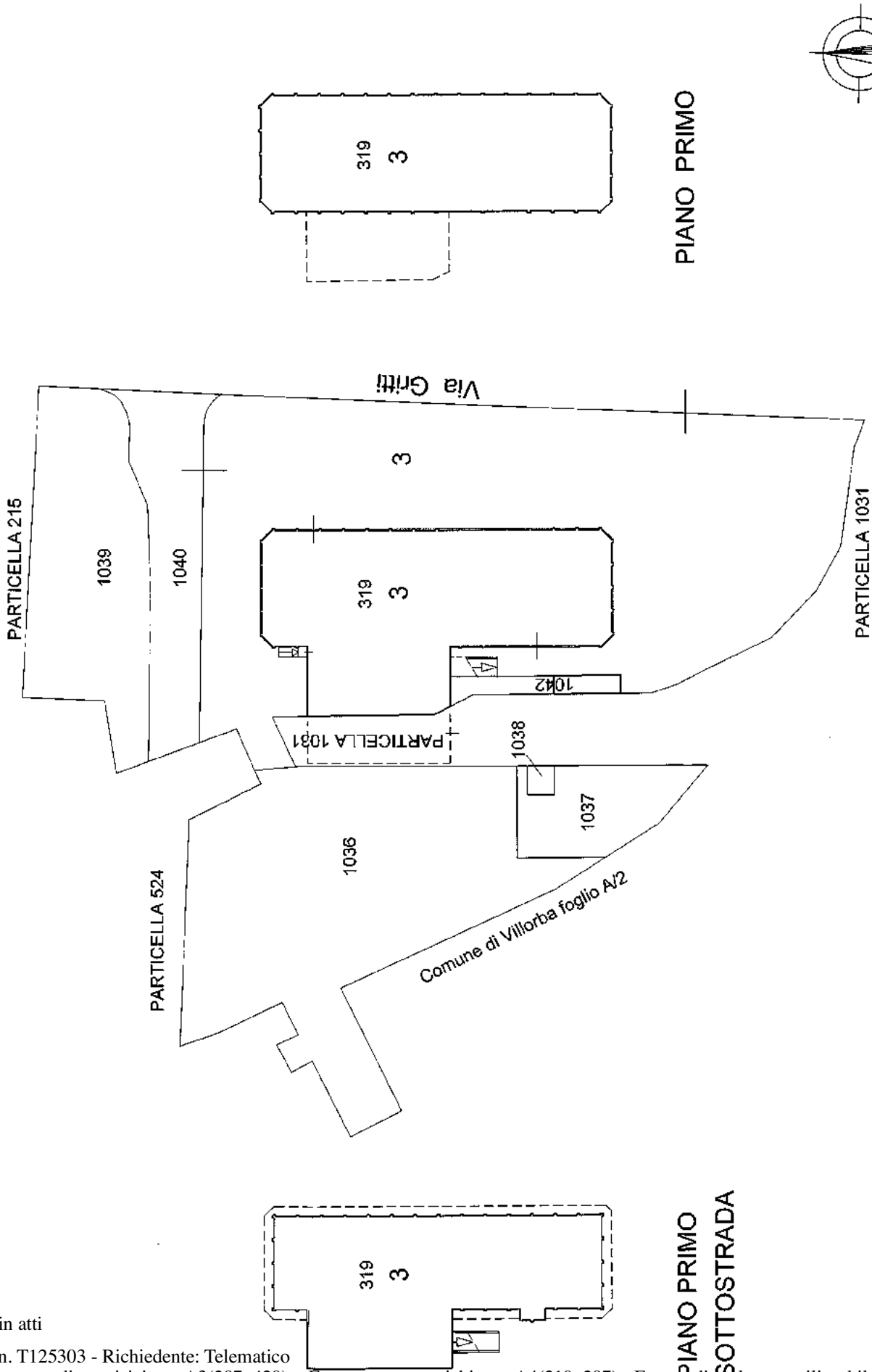


Ultima planimetria in atti

Data: 25/05/2017 - n. T125303 - Richiedente: Telematico
Totale schede: 1 - Formato di acquisizione: A3(297x420) - Formato stampa richiesto: A4(210x297) - Fattore di scala non utilizzabile

Agenzia del Territorio
CATASTO FABBRICATI
Ufficio Provinciale di Treviso

ELABORATO PLANIMETRICO	Compilato da: Gaggiola Antonio	Iscritto all'albo: Geometri	Prov. Padova	N. 2405
Comune di Spresiano	Sezione: C	Foglio: 3	Particella: 319	del
Dimostrazione grafica dei subalterni				
Tipo Mappale n. 122192 del 30/03/2011 Scala 1 : 500				



PIANO TERRA

Agenzia del Territorio
CATASTO FABBRICATI
Ufficio Provinciale di
Treviso

Dichiarazione protocollo n. TV0129508 del 06/04/2011

Planimetria di u.i.u. in Comune di Spresiano

Via Gritti

civ.

Identificativi Catastali:

Sezione: C

Foglio: 3

Particella: 1042

Subalterno:

Compilata da:

Gaggiola Antonio

Iscritto all'albo:

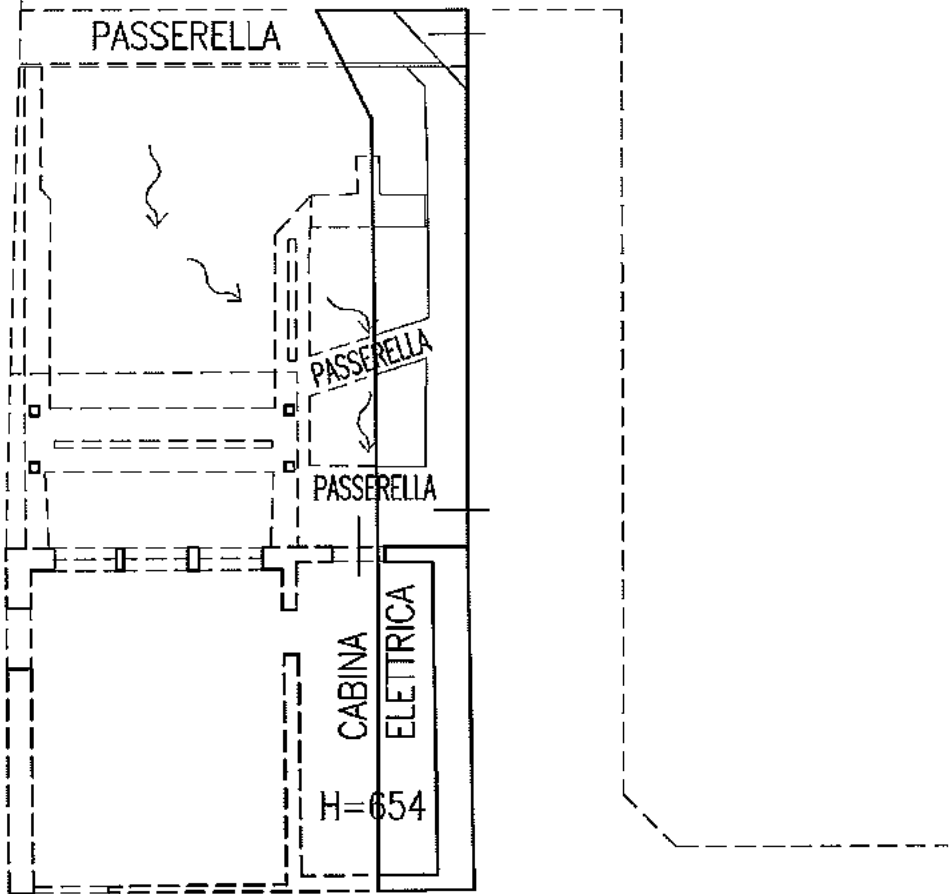
Geometri

Prov. Padova

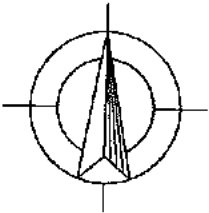
N. 2405

Scheda n. 1

Scala 1:200



PIANO TERRA



Ultima planimetria in atti

Data: 25/05/2017 - n. T136844 - Richiedente: ZNTBMN46D01B744F

Totale schede: 1 - Formato di acquisizione: A4(210x297) - Formato stampa richiesto: A4(210x297)

Agenzia del Territorio
CATASTO FABBRICATI
Ufficio Provinciale di
Treviso

Dichiarazione protocollo n. TV0129508 del 06/04/2011

Planimetria di u.i.u. in Comune di Spresiano

Via Gritti

civ.

Identificativi Catastali:

Sezione: C

Foglio: 3

Particella: 319

Subalterno: 3

Compilata da:
Gaggiola Antonio

Iscritto all'albo:
Geometri

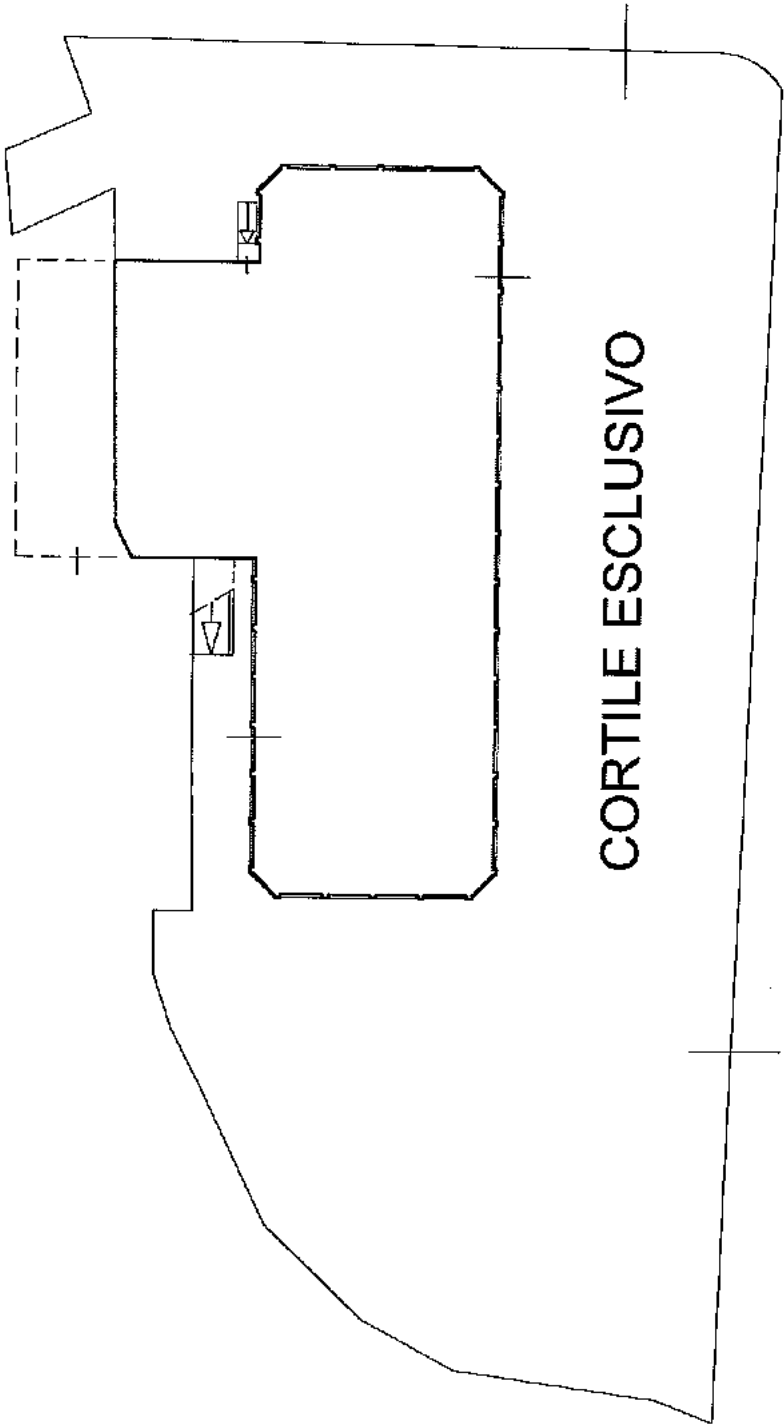
Prov. Padova

N. 2405

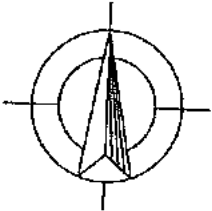
Scheda n. 1

Scala 1:200

PLANIMETRIA 1/4



CORTILE ESCLUSIVO



PIANO TERRA

Ultima planimetria in atti

Data: 25/05/2017 - n. T129214 - Richiedente: ZNTBMN46D01B744F

Totale schede: 4 - Formato di acquisizione: A4(210x297) - Formato stampa richiesto: A4(210x297)

Agenzia del Territorio
CATASTO FABBRICATI
Ufficio provinciale di
Trevviso

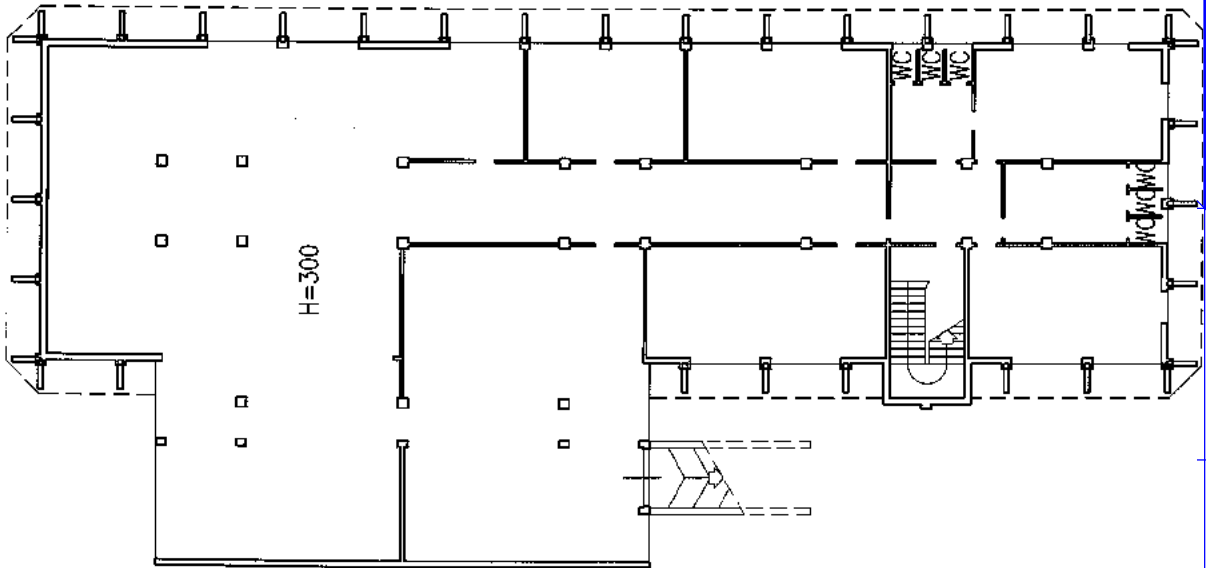
Dichiarazione protocollo n. TV0129508 del 06/04/2011
Planimetria di u.i.u. in Comune di Spresiano
Via Gritti
oiv.

Identificativi Catastali:
Sezione: C
Foglio: 3
Particella: 319
Subalterno: 3

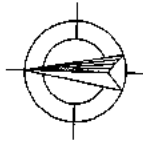
Compilata da:
Gaggiola Antonio
Iscritto all'albo:
Geometri
Prov. Padova N. 2405

Scheda n. 27
Scala 1:200

PLANIMETRIA 2/4



PIANO PRIMO
SOTTOSTRADA



Ultima planimetria in atti

Agenzia del Territorio
CATASTO FABBRICATI
Ufficio provinciale di
Trevviso

Scheda n. 3 - Scala 1:200

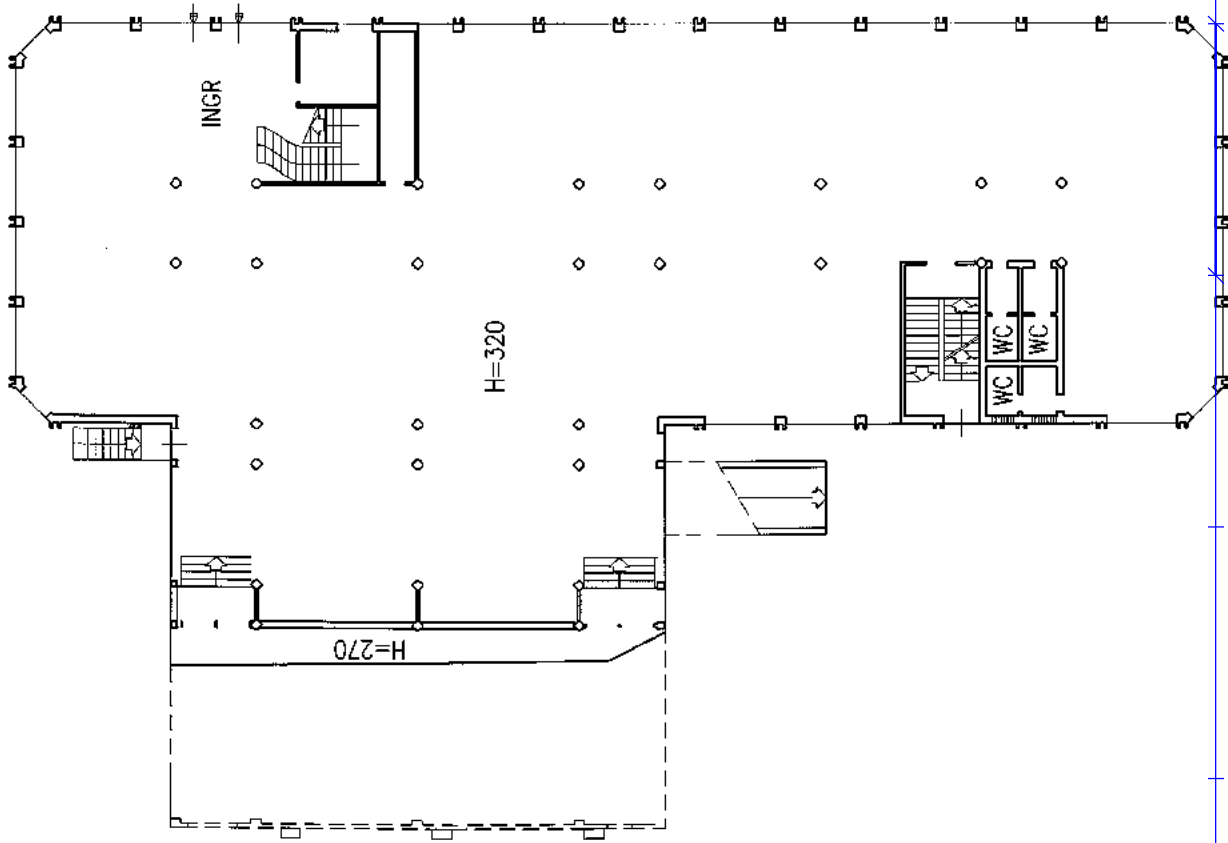
Dichiarazione protocollo n. TV0129508 del 06/04/2011
Planimetria di u.i.u. in Comune di Spresiano
Via Gritti

oiv.

Identificativi Catastali:
Sezione: C
Foglio: 3
Particella: 319
Subalterno: 3

Compilata da:
Gaggiola Antonio
Iscritto all'albo:
Geometri
Prov. Padova N. 2405

PLANIMETRIA 3/4



PIANO TERRA

Ultima planimetria in atti

Data: 25/05/2017 - n. T129214 - Richiedente: ZNTBMN46D01B744F

Totale schede: 4 - Formato di acquisizione: A3(297x420) - Formato stampa richiesto: A4(210x297)

Scheda n. 4

Scala 1:200

Agenzia del Territorio

CATASTO FABBRICATI

Ufficio provinciale di

Treviso

Dichiarazione protocollo n. TV0129508 del 06/04/2011

Planimetria di u.i.u. in Comune di Spresiano

Via Gritti

oiv.

Identificativi Catastali:

Sezione: C

Foglio: 3

Particella: 319

Subalterno: 3

Compilata da:

Gaggiola Antonio

Iscritto all'albo:

Geometri

Prov. Padova

N. 2405

PLANIMETRIA 4/4

PIANO PRIMO

Catasto dei Fabbricati - Situazione al 25/05/2017 - Comune di SPRESIANO (1927) - < Sez Urb.: C - Foglio: 3 - Particella: 319 - Subalterno: 3 >
VIA GRITTI piano: S1-T-1;