



MINISTERO DELLE FINANZE

DIREZIONE GENERALE DEL CATASTO E DEI SERVIZI TECNICI ERARIALI

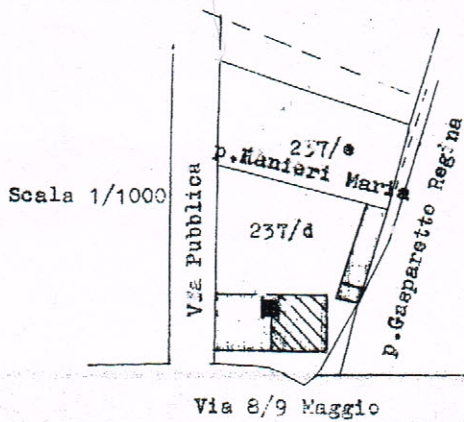
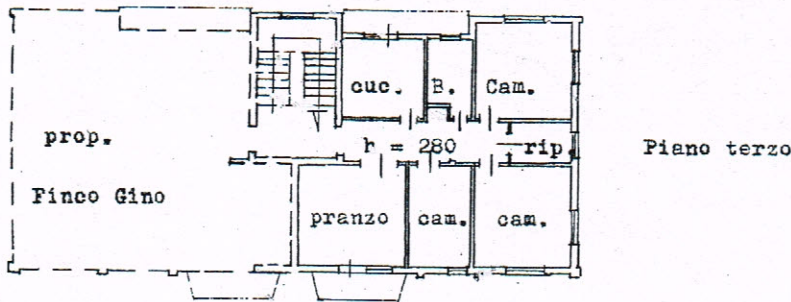
NUOVO CATASTO EDILIZIO URBANO

(N. DECRETO-LEGGE 13 APRILE 1939, N. 652)

Planimetria dell'immobile situato nel Comune di CORNUDA Via 8/9 Maggio

Ditta NEGRETTO Egidio fu Giuseppe n. a S. Polo di Piave il 20/8/1911

Allegata alla dichiarazione presentata all'Ufficio Tecnico Erariale di Travise



Comune di Cornuda
 Sez. U - Foglio 3°
 Mapp. n. 237/d

ORIENTAMENTO



SCALA DI 1: 200

SPAZIO RISERVATO PER LE ANNOTAZIONI D'UFFICIO

Compilata dal l'Arch. Egidio
 Negretto
 (Titolo, nome e cognome del tecnico)

Iscritto all'Albo degli Architetti
 della Provincia di Travise

DATA 20/9/1963

Firma: Egidio Negretto



Comune di CORNUDA (D030) - < Foglio: 3 Particella: 379 - Subalterno 10 >
 Catasto dei Fabbricati - Situazione al 24/12/2012 - n. TV0301466 - Richiedente CONTENUTO MATTEO
 Tot.sched. 17 - Formato di acq.: A3(298x420) - Fatt. di scala: 1:1
 VTA - 9 MAGGIO 1848 piano: 3;
 Ultima Planimetria in atti

AUSGARD

Firmato Da: REBELLATO EUGENIO Emesso Da: ARUBAPEC S.P.A. NG CA 3 Serial#: 296a31abf25a5c64fe23f683692de5f



MINISTERO DELLE FINANZE

DIREZIONE GENERALE DEL CATASTO E DEI SERVIZI TECNICI ERARIALI

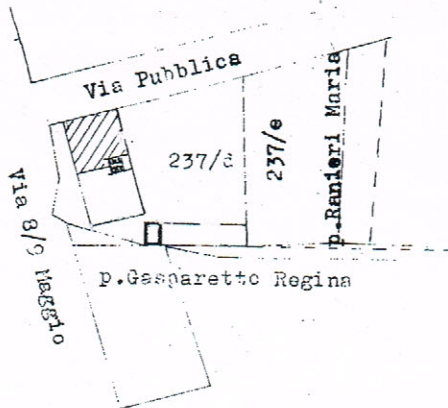
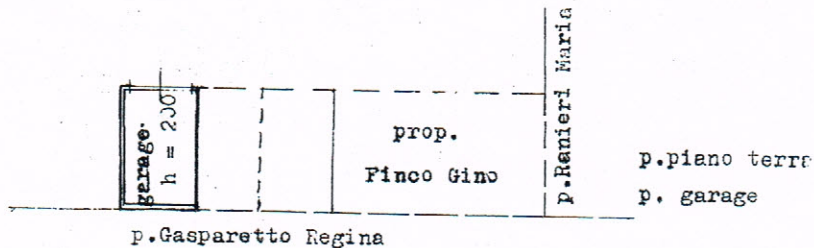
NUOVO CATASTO EDILIZIO URBANO

(R. DECRETO-LEGG. 13 APRILE 1939, n. 634)

Planimetria dell'immobile situato nel Comune di CORNUDA Via 8/o Maggio

Di via NEGRETTO Egidio fu Giuseppe n. a S. Polo di Piave il 20/8/1911

Allegata alla dichiarazione presentata all'Ufficio Tecnico Erariale di Treviso



Comune di Cornuda
Sez. U - Foglio 3°
mapp.n° 237/d

ORIENTAMENTO



SCALA DI 1:200

SPAZIO RISERVATO PER LE ANNOTAZIONI D'UFFICIO

Compilata dall'Arch. Egidio
Negretto

Iscritto all'Albo de gli Architetti
della Provincia di Treviso

DATA 20/9/1953

Firma: Egidio Negretto

Handwritten: 23806

