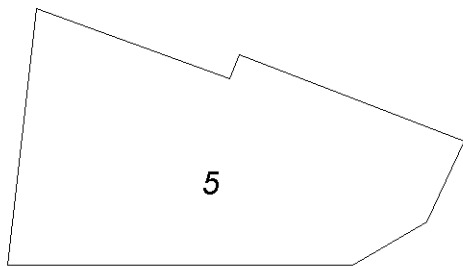


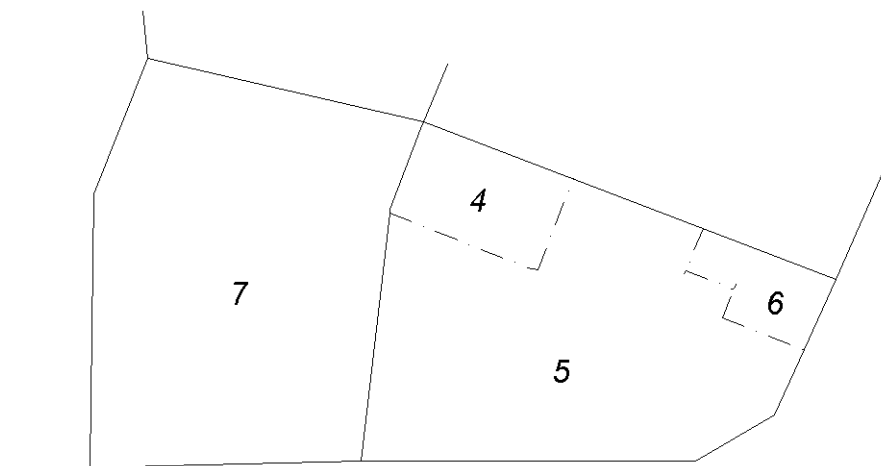
ELABORATO PLANIMETRICO
 Compilato da:
Bressan Gianpaolo
 Iscritto all'albo:
Geometri
 Prov. **Treviso** N. **1881**

Agenzia del Territorio
CATASTO FABBRICATI
 Ufficio Provinciale di
Treviso

Comune di **Crocetta Del Montello** Protocollo n. 000371188 del 16/07/2003
 Sezione: **B** Foglio: **7** Particella: **1209** Tipo Mappale n. del
 Dimostrazione grafica dei subalterni Scala 1 : 200

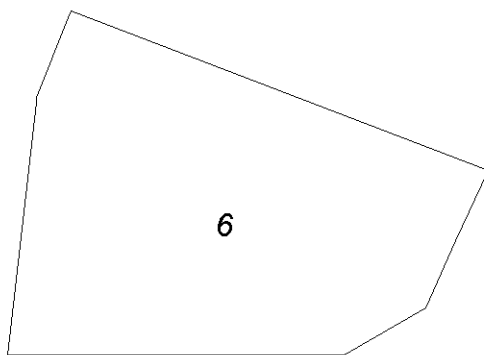


PIANTA PIANO INTERRATO

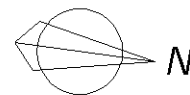


VIA UNIONE

PIANTA PIANO TERRA



PIANTA PIANO PRIMO



Catasto dei Fabbricati - Situazione al 02/05/2016 - Comune di CROCIETTA DEL MONTELLO (C670) - < Sez. Urb.: B - Foglio: 7 - Particella: 1209 - Elaborato Planimetrico

Firmato Da: REBELLATO EUGENIO Emesso Da: ARUBAPEC S.P.A. NG CA 3 Serial#: 296a31abf25a5c64fe23f683692de5f

